

一管区水路通報第32号

平成25年8月23日

第一管区海上保安本部

第651項	北海道南岸	内浦湾	灯台光達距離変更(予告)
第652項	北海道南岸	苫小牧港	潜水調査
第653項	北海道南岸	苫小牧港南方	救難訓練
第654項	北海道南岸	浦河港北西方	射撃訓練
第655項	北海道南岸	襟裳岬西方	射撃訓練
第656項	北海道南岸	恵山岬～襟裳岬	海洋調査
第657項	北海道南岸	襟裳岬	魚礁設置作業
第658項	北海道南岸	釧路港	灯不存在
第659項	北海道南岸	釧路港	航泊禁止等
第660項	北海道南岸	湯沸岬西南西方	水質調査
第661項	北海道北岸	知床岬南西方	防波堤改良工事
第662項	北海道北岸	網走港	護岸調査
第663項	北海道北岸	網走港	深淺測量
第664項	北海道北岸	オホーツク海	海洋調査等
第665項	北海道西岸	野寒布岬	潜水作業
第666項	北海道西岸	礼文島	防波堤改良工事
第667項	北海道西岸	礼文島	防波堤改良工事
第668項	北海道西岸	留萌港	流速計設置等
第669項	北海道西岸	石狩湾港北方	灯標点検作業
第670項	北海道西岸	石狩湾港付近	海底波高計点検作業
第671項	北海道西岸	石狩湾港	潜水作業
第672項	北海道西岸	小樽港	舟艇体験乗船
第673項	北海道西岸	小樽港	退船訓練
第674項	北海道西岸	小樽港付近	ヨットレース
第675項	北海道西岸	小樽港北方	救難訓練
第676項	北海道西岸	古平湾北西方	防波堤改良工事
第677項	北海道西岸	岩内港北北西方	魚礁設置作業
第678項	北海道西岸	岩内港西方	救難訓練
第679項	北海道西岸	寿都港	埋立て及び護岸
第680項	北海道西岸	寿都港	埋立て工事
第681項	北海道西岸	久遠湾	魚礁設置
第682項	北海道周辺		海洋調査

※水路通報の内容については、インターネット及びFAXで入手出来ます。

インターネットアドレス <http://www1.kaiho.mlit.go.jp/KAN1/tuho/index.html>

FAX番号 0134-27-6190 (ポーリングサービス)

一管区水路通報や水路図誌に関するお問い合わせは下記へどうぞ。

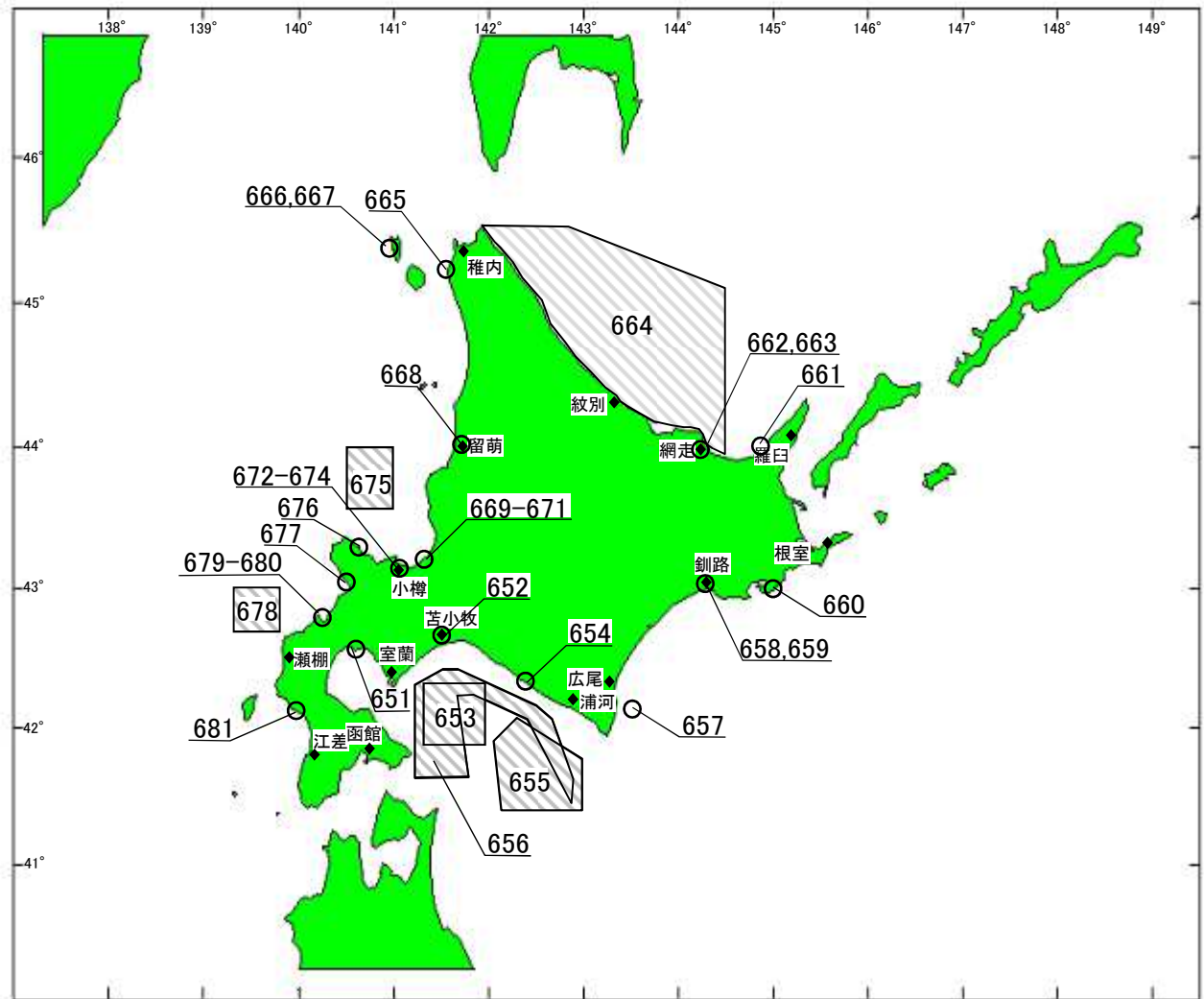
第一管区海上保安本部海洋情報部 監理課 情報係

〒047-8560 小樽市港町5番2号小樽地方合同庁舎(5階)

TEL(0134)27-0118(内線2515) FAX(0134)32-9301

メールアドレス sodan1@jodc.go.jp

索引図

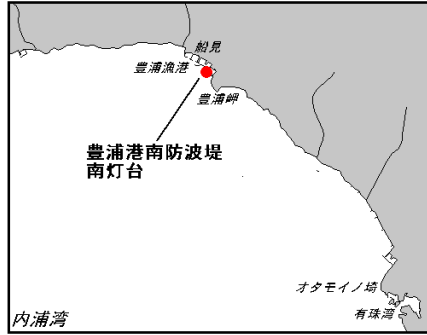


事項別索引

訓練・試験関係	-----	653、654、655、673 675、678
航路標識関係	-----	651、658、669
港湾施設関係	-----	652、661、662、665、 666、667、671、676、 679、680
海底施設関係	-----	670
海洋調査関係	-----	656、660、663、664、 668、682
制限・禁止関係	-----	659
漁業関係	-----	657、677、681
海上行事関係	-----	672、674

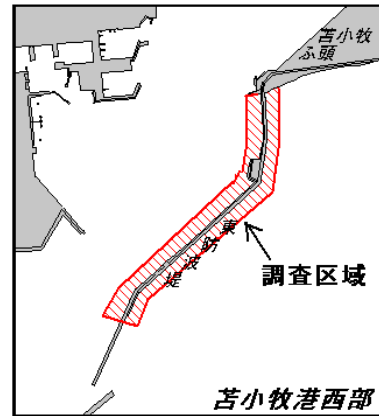
25年651項 北海道南岸 — 内浦湾、豊浦岬付近(豊浦漁港) 灯台光達距離変更 (予告)
 豊浦港南防波堤南灯台(航路標識番号 0051番)は、光達距離が変更される。

変更予定日 平成25年8月下旬
 位置 42-34-44N 140-42-29E
 光達距離 (変更前) 9海里
 (変更後) 5海里
 海 図 W16
 参照書誌 411
 出 所 第一管区海上保安本部交通部



25年652項 北海道南岸 — 苫小牧港、第2区、3区 潜水調査
 図に示す区域で、作業船及び潜水士による構造物調査が実施される。

期 間 平成25年8月26日～9月20日 日出～日没
 備 考 作業中、国際信号旗「A」旗掲揚。
 海 図 W1033A
 出 所 苫小牧港長



25年653項 北海道南岸 — 苫小牧港南方 救難訓練
 下記区域で、自衛隊航空機による照明筒及びフレア等を投下する救難訓練が実施される。

期 間 平成25年9月2日～30日(土、日及び祝日を除く) 0800～2100
 区 域 下記経緯度線により囲まれる区域
 (1) 42-20-09N (2) 141-19-46E
 (3) 41-50-09N (4) 141-59-46E
 海 図 W1030
 出 所 航空自衛隊千歳救難隊



25年654項 北海道南岸 — 浦河港北西方 射撃訓練
 下記区域で、陸上自衛隊による対空射撃訓練が実施される。

期 間 平成25年9月1日～25日 0800～1730
 区 域 42-18-26N 142-26-33E
 を中心とする半径20kmの円のうち、
 真方位180°～270°の扇形海面及び
 その上空13kmまで
 備 考 射撃開始及び終了時にサイレン吹鳴。
 射撃時間中は監視塔に赤色吹流しを掲揚。
 海 図 W1030
 出 所 陸上自衛隊北部方面総監部

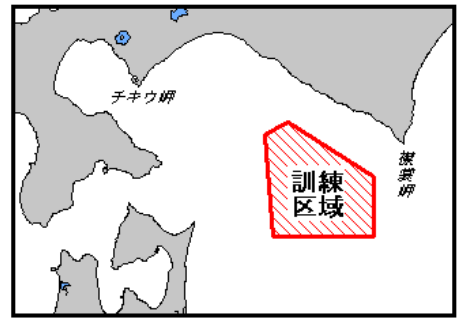


25年655項 北海道南岸 — 襟裳岬西方 射撃訓練

下記区域で、自衛隊航空機による空対空射撃訓練が実施される。
 期 間 平成25年9月2日～30日(土、日及び祝日を除く) 0800～1700
 区 域 下記5地点により囲まれる区域及びその上空9,144mまで

- (1) 41-43-09N 142-59-46E
- (2) 41-20-10N 142-59-46E
- (3) 41-20-10N 142-07-47E
- (4) 41-59-09N 142-03-47E
- (5) 42-04-09N 142-16-46E

海 図 W1030
 出 所 防衛省航空幕僚監部



25年656項 北海道南岸 — 恵山岬～襟裳岬 海洋調査

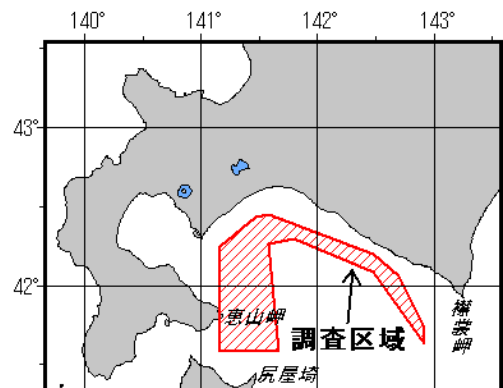
下記区域で、調査船「金星丸(151t)」による海洋調査及び水産資源調査が実施される。

期 間 平成25年8月27日～9月4日
 区 域 下記12地点により囲まれる区域

- (1) 41-43.5N 142-55.0E
- (2) 41-37.5N 142-55.0E
- (3) 42-05.0N 142-28.4E
- (4) 42-18.0N 141-48.1E
- (5) 42-16.0N 141-34.8E
- (6) 41-35.0N 141-40.0E
- (7) 41-35.0N 141-10.0E
- (8) 42-15.0N 141-10.0E
- (9) 42-26.0N 141-28.0E
- (10) 42-27.0N 141-34.8E
- (11) 42-12.0N 142-28.4E
- (12) 42-04.0N 142-41.9E

備 考 上記区域内で停船し、観測機器を垂下させる。
 曳網作業あり。

海 図 W43
 出 所 函館水産試験場

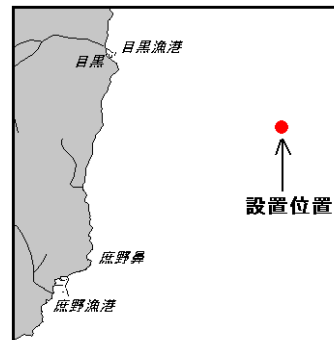


25年657項 北海道南岸 — 襟裳岬、庶野鼻北東方 魚礁設置作業

下記位置で、起重機船による魚礁設置作業が実施される。

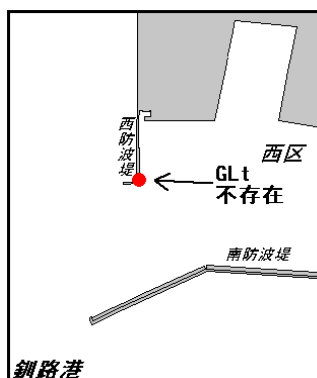
期 間 平成25年9月1日～10月20日 日出～日没
 位 置 42-05.7N 143-23.9E 付近
 備 考 クレイドルII型(高さ0.7m)魚礁ブロック420基沈設。
 目黒漁港で積出し作業あり。
 赤旗付浮標で作業位置を表示。

海 図 W1031
 出 所 広尾海上保安署



25年658項 北海道南岸 — 釧路港、西区第2区 灯不存在

下記位置の綠色灯は存在しない。
 位 置 42-59-40N 144-18-52E
 海 図 W31
 出 所 釧路港長



25年659項 北海道南岸 — 釧路港、東区 航泊禁止等

下記区域で、花火大会の実施に伴い、一般船舶の航泊及び航行が禁止される。

期 日 平成25年9月7日(予備日8日)

区 域 1 下記(1)(2)及び(3)～(6)をそれぞれ順に結ぶ線及び陸岸により囲まれる区域で
1400～2100の間航泊禁止

- (1) 42-58-53.2N 144-22-54.8E(岸線上)
- (2) 42-58-49.4N 144-22-56.4E(岸線上)
- (3) 42-58-42.5N 144-22-19.1E(岸線上)
- (4) 42-58-36.7N 144-22-08.1E(岸線上)
- (5) 42-58-36.0N 144-22-03.8E
- (6) 42-58-50.0N 144-22-04.6E
- (7) 42-58-50.8N 144-22-11.8E(岸線上)

2 下記地点を中心とする半径750mの円内区域で1900～2000の間航泊禁止

- (8) 42-58-45.6N 144-21-32.8E(防波堤上)

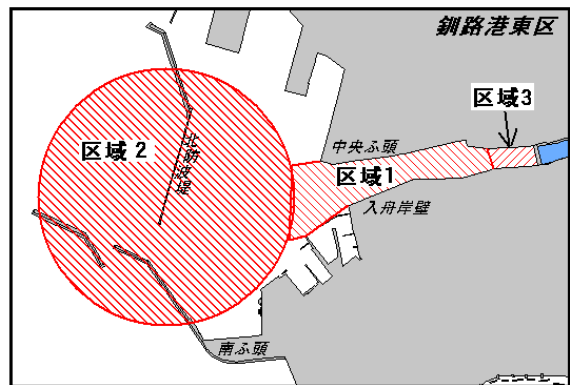
3 上記(1)(2)及び下記2地点をそれぞれ結ぶ線及び陸岸により囲まれる区域で
1400～2100の間航行禁止

- (9) 42-58-53.8N 144-23-06.6E(岸線上)
- (10) 42-58-50.0N 144-23-07.9E(岸線上)

備 考 花火大会実施時、警戒船配備。
上記(5)(6)に黄色灯付浮標を設置。

海 図 W31

出 所 釧路港長公示第1号(平成25年8月1日)



25年660項 北海道南岸 — 湯沸岬西南西方 水質調査

下記位置で、作業船による水質調査が実施されている。

期 間 平成25年9月30日まで 日出～日没

位 置 43-01.6N 145-01.8E 付近

海 図 W26

出 所 釧路海上保安部



25年661項 北海道北岸 — 知床岬南西方(ウトロ漁港) 防波堤改良工事

一管区水路通報25年30号615項削除

下記位置で、起重機船及び潜水士による防波堤改良工事が実施されている。

期 間 平成25年12月2日まで 日出～日没

位 置 44-04.3N 144-59.3E 付近

備 考 潜水作業中、国際信号旗「A」旗掲揚。

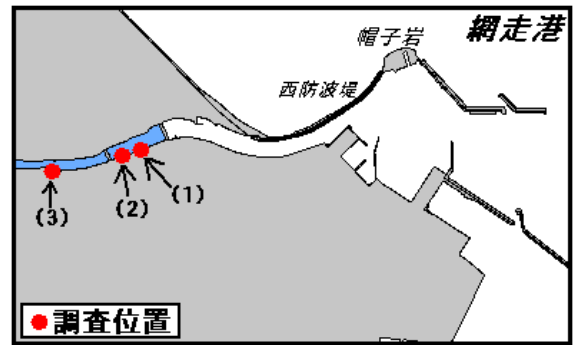
海 図 W42

出 所 網走海上保安署



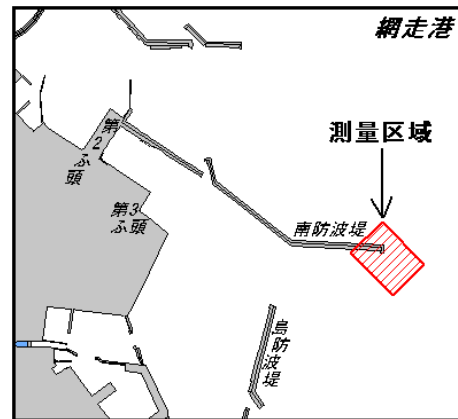
25年662項 北海道北岸 — 網走港
 下記位置に、岸壁調査のための足場が設置されている。
 期 間 平成25年10月31日まで
 区 域 下記位置付近
 (1) 44-01-21N 144-15-54E
 (2) 44-01-20N 144-15-50E
 (3) 44-01-17N 144-15-32E
 海 図 W29 (網走港)
 出 所 網走海上保安署

護岸調査

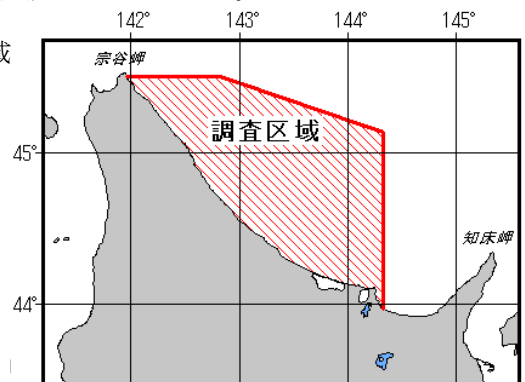


25年663項 北海道北岸 — 網走港
 下記区域で、作業船による深浅測量が実施されている。
 期 間 平成25年9月20日まで 日出～日没
 区 域 下記4地点により囲まれる海域
 (1) 44-00-55.0N 144-18-04.5E
 (2) 44-01-00.0N 144-18-11.6E
 (3) 44-00-53.1N 144-18-21.0E
 (4) 44-00-48.1N 144-18-14.0E
 海 図 W29 (網走港)
 出 所 網走海上保安署

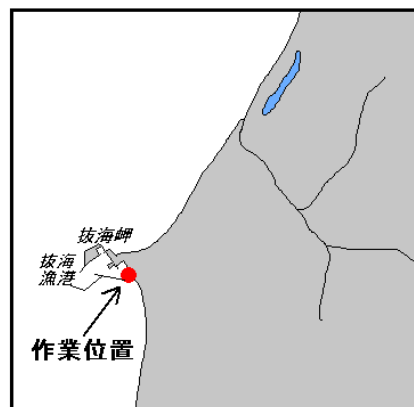
深浅測量



25年664項 北海道北岸 — オホーツク海 海洋調査等
 下記区域で、調査船「北洋丸(237t)」による海洋調査及び水産資源調査が実施される。
 期 間 平成25年9月2日～5日
 区 域 下記4地点を順に結ぶ線及び陸岸により囲まれる区域
 (1) 45-30.1N 141-57.9E (岸線上)
 (2) 45-30.1N 142-49.8E
 (3) 45-08.1N 144-19.8E
 (4) 43-58.0N 144-19.8E (岸線上)
 備 考 上記区域内で停船し、観測機器を垂下させる。
 海 図 W37
 出 所 稚内水産試験場



25年665項 北海道西岸 — 野寒布岬、抜海岬付近(抜海漁港) 潜水作業
 下記位置で、潜水作業が実施される。
 期 間 平成25年9月1日～12月31日 日出～日没
 位 置 45-18.5N 141-37.0E 付近
 海 図 W1040
 出 所 稚内海上保安部



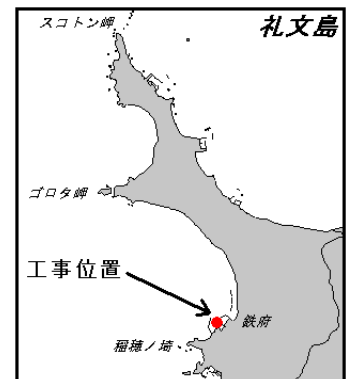
25年666項 北海道西岸 — 礼文島、礼文西漁港(元地地区) 防波堤改良工事
 下記位置で、起重機船及び潜水士による防波堤改良工事が実施されている。

期 間 平成26年2月28日まで 日出～日没
 位 置 45-18.4N 141-01.3E 付近
 備 考 潜水作業中、国際信号旗「A」旗掲揚。
 海 図 W1043
 出 所 稚内海上保安部



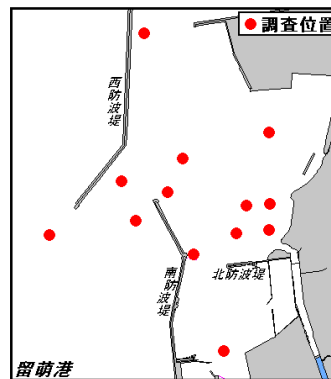
25年667項 北海道西岸 — 礼文島、礼文西漁港(鉄府地区) 防波堤改良工事
 一管区水路通報25年12号150項削除(期間延長)

下記位置で、起重機船及び潜水士による防波堤改良工事が実施されている。
 期 間 平成26年2月28日まで 日出～日没
 位 置 45-25.1N 140-59.4E 付近
 備 考 潜水作業中、国際信号旗「A」旗掲揚。
 海 図 W1043
 出 所 稚内海上保安部



25年668項 北海道西岸 — 留萌港 流速計設置等
 図に示す位置で、作業船及び潜水士による流速計の設置及び採泥作業が実施される。

期 間 平成25年8月26日～10月10日 日出～日没
 備 考 潜水作業中、国際信号旗「A」旗掲揚。
 灯及び黄色旗付浮標で流速計を表示。
 海 図 W1046
 出 所 留萌港長



25年669項 北海道西岸 — 石狩湾港北方 灯標点検作業
 下記位置で、作業船及び潜水士による石狩湾新港沖灯標(航路標識番号 0575.3番)の点検作業が実施される。

期 間 平成25年8月29日～9月30日までのうち1日 日出～日没
 位 置 43-16.6N 141-14.4E
 備 考 潜水作業中、国際信号旗「A」旗掲揚。
 海 図 W28
 参照書誌 411
 出 所 小樽海上保安部

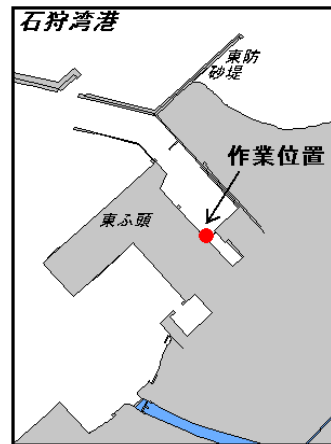


25年670項 北海道西岸 — 石狩湾港付近
 下記位置で、潜水士による海底波高計点検作業が実施される。
 期 間 平成25年8月28日～11月1日のうち1日 日出～日没
 位 置 43-14-55N 141-16-43E 付近
 備 考 潜水作業中、国際信号旗「A」旗掲揚。
 海 図 W 2 8
 出 所 小樽海上保安部

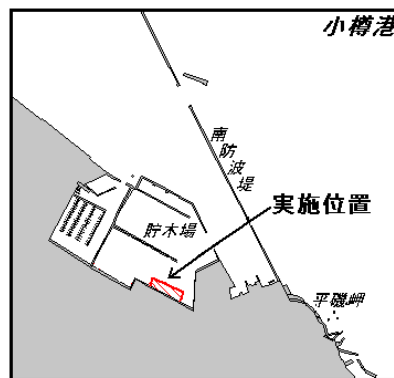
海底波高計点検作業



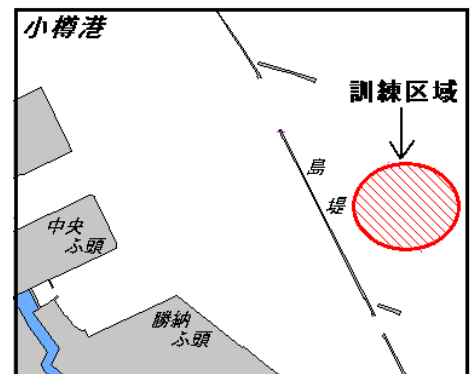
25年671項 北海道西岸 — 石狩湾港 潜水作業
 下記位置で、作業船による潜水作業が実施される。
 期 間 平成25年8月28日～11月1日のうち1日 日出～日没
 位 置 43-12-56N 141-18-27E 付近
 備 考 潜水作業中、国際信号旗「A」旗掲揚。
 海 図 W 7
 出 所 石狩湾港長



25年672項 北海道西岸 — 小樽港、第2区 舟艇体験乗船
 下記位置で、舟艇体験乗船が実施される。
 期 日 平成25年9月1日 0930～1500
 位 置 43-11.0N 141-01.7E 付近
 備 考 警戒船配備。
 海 図 W 5
 出 所 小樽港長



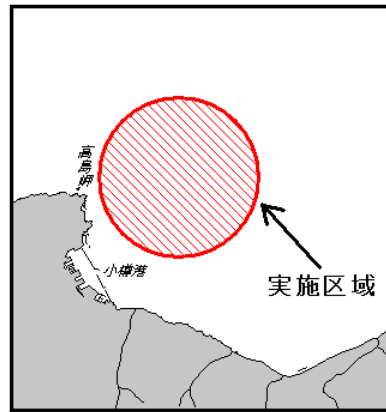
25年673項 北海道西岸 — 小樽港、第3区及び付近 退船訓練
 下記位置で、練習船「はりうす(43t)」による退船訓練が実施される。
 期 日 平成25年8月30日(予備日9月2日) 1300～1600
 位 置 43-11.7N 141-01.8E 付近
 備 考 警戒船配備。
 海 図 W 5
 出 所 小樽港長



25年674項 北海道西岸 — 小樽港付近 ヨットレース

下記区域で、クルーザーヨットレースが実施される。

期 日 平成25年9月1日 1050～1500
 区 域 43-14-52N 141-04-58E
 を中心とする半径2.5海里の円内区域
 備 考 警戒船配備。
 参加予定艇数約15隻。
 海 図 W 2 8
 出 所 小樽海上保安部

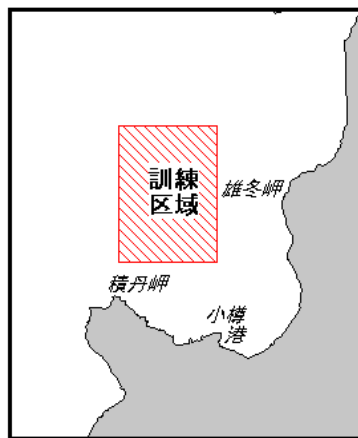


25年675項 北海道西岸 — 小樽港北方 救難訓練

下記区域で、自衛隊航空機による照明筒及びフレア等を投下する救難訓練が実施される。

期 間 平成25年9月2日～30日(土、日及び祝日を除く) 0800～2100
 区 域 下記経緯度線により囲まれる区域
 (1) 44-00-08N (2) 140-29-46E
 (3) 43-30-08N (4) 140-59-46E

海 図 W 4 1
 出 所 航空自衛隊千歳救難隊



25年676項 北海道西岸 — 古平湾北西方(美国漁港) 防波堤改良工事

下記位置で、起重機船及び潜水士による防波堤改良工事が実施される。

期 間 平成25年9月1日～平成26年1月30日 日出～日没
 位 置 43-18.1N 140-36.2E
 備 考 潜水作業中、国際信号旗「A」旗掲揚。
 海 図 W 2 8
 出 所 小樽海上保安部



25年677項 北海道西岸 — 岩内港北北西方(泊漁港付近) 魚礁設置作業

下記位置で、起重機船及び潜水士による魚礁設置作業が実施される。

期 間 平成25年8月26日～10月30日 日出～日没
 位 置 43-03.6N 140-29.6E 付近
 備 考 多目的コンブ増殖礁(高さ1.5m)を1基沈設。
 泊漁港で積出し作業あり。
 潜水作業中、国際信号旗「A」旗掲揚。

海 図 W28
 出 所 小樽海上保安部

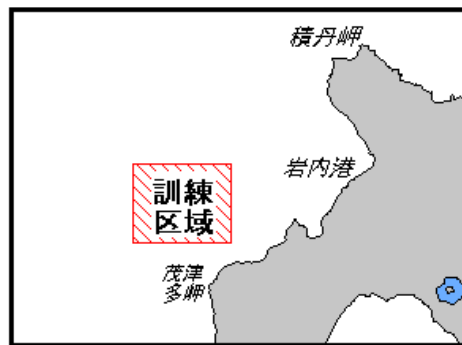


25年678項 北海道西岸 — 岩内港西方 救難訓練

下記区域で、自衛隊航空機による照明筒及びフレア等を投下する救難訓練が実施される。

期 間 平成25年9月2日～30日(土、日及び祝日を除く) 0800～2100
 区 域 下記経緯度線により囲まれる区域
 (1) 43-00-09N (2) 139-29-47E
 (3) 42-45-09N (4) 139-54-47E

海 図 W11
 出 所 航空自衛隊千歳救難隊

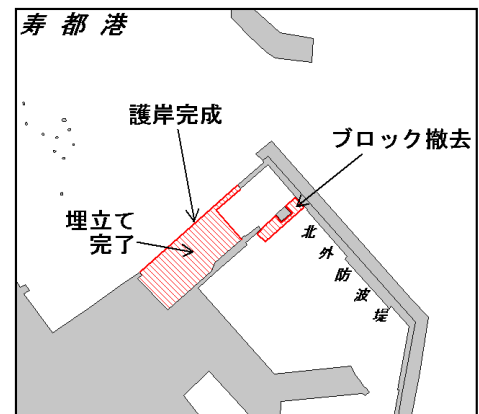


25年679項 北海道西岸 — 寿都港 護岸完成等

下記区域で、護岸完成、埋立て完了、ブロック撤去がされている。

区 域 1 下記2地点を結ぶ線上の護岸が完成している。
 (1) 42-47-50.9N 140-13-52.9E(岸線上)
 (2) 42-47-54.7N 140-13-58.8E(岸線上)
 2 上記2地点と下記3地点及び陸岸で囲まれる区域の埋立ては完了している。
 (3) 42-47-54.5N 140-13-58.9E(岸線上)
 (4) 42-47-53.6N 140-13-57.5E
 (5) 42-47-52.3N 140-13-59.1E(岸線上)
 3 図に示す区域のブロックは撤去されている。

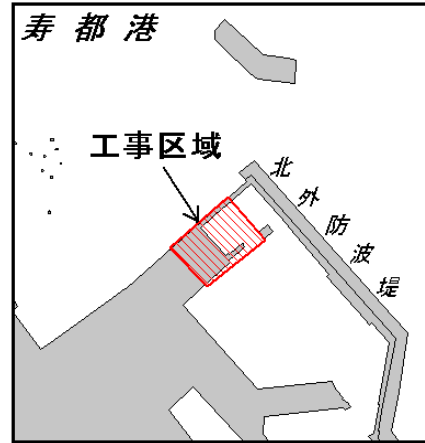
海 図 W22 (分図「寿都港」)
 出 所 第一管区海上保安本部海洋情報部



25年680項 北海道西岸 - 寿都港 埋立て工事等
 下記区域で、起重機及び潜水士による埋立て工事等が実施されている。

期 間 平成26年3月20日まで 日出～日没
 区 域 下記4地点により囲まれる海域
 (1) 42-47-55.0N 140-13-59.2E
 (2) 42-47-53.1N 140-14-01.5E
 (3) 42-47-51.0N 140-13-57.9E
 (4) 42-47-52.6N 140-13-55.8E

備 考 潜水作業中、国際信号旗「A」旗掲揚。
 海 図 W22 (分図「寿都港」)
 出 所 小樽海上保安部



25年681項 北海道西岸 - 久遠湾 魚礁設置
 一管区水路通報25年25号471項関連

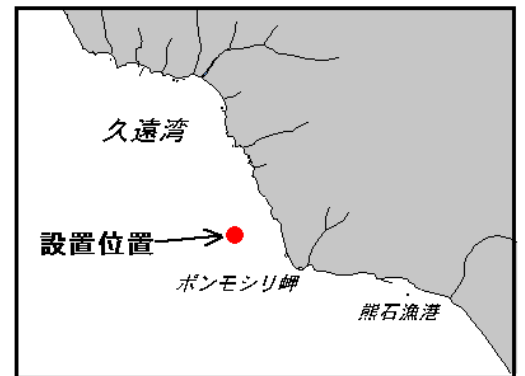
下記位置に、魚礁が設置された。

位 置 42-08.8N 139-53.2E 付近

備 考 3.0m型円筒形魚礁99基及び鋼製魚礁(高さ15m)1基沈設。

海 図 W11

出 所 瀬棚海上保安署



25年682項 北海道周辺 海洋調査

図に示す位置で、調査船「みずほ丸(156t)」による海洋調査が実施される。

期 間 平成25年8月30日～9月13日

備 考 図の位置で、観測機器を垂下させる。

海 図 W3

出 所 北海道水産研究所

