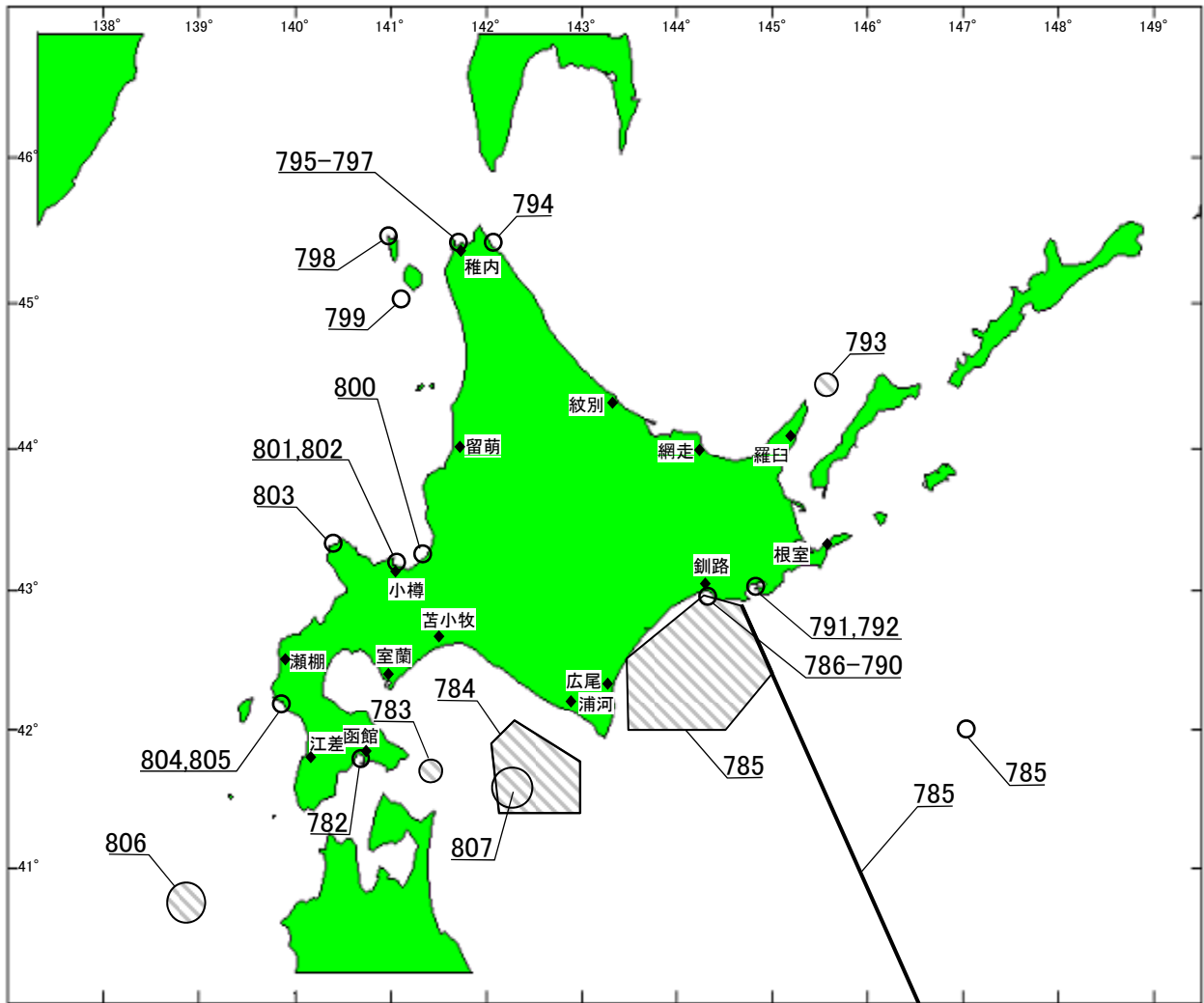




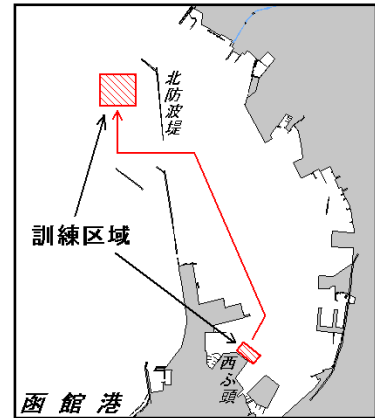
# 索引図



## 事項別索引

水深関係	-----	795、796
訓練・試験関係	-----	782、783、784、793、 802、806、807
港湾施設関係	-----	788、789、790、791、 792、797、800、801、 803
海洋調査関係	-----	785、786、787、794、 804
漁業関係	-----	798、799、805

25年782項 北海道南岸 ー 函館港 防災訓練  
 図に示す区域で、小型船舶及び巡視艇による津波災害対応訓練が実施される。  
 期 日 平成25年9月29日 0900～1200  
 海 図 W6  
 出 所 函館港長



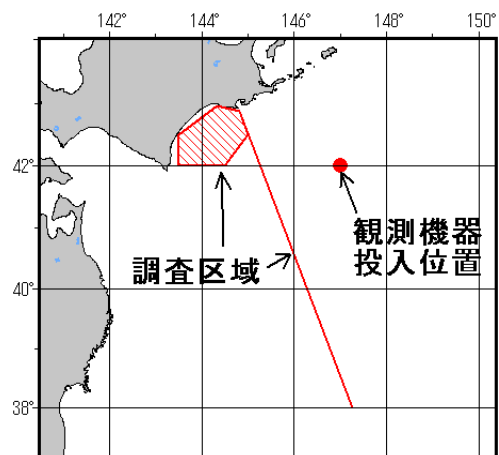
25年783項 北海道南岸 ー 恵山岬東南東方 射撃訓練  
 下記区域で、巡視船による射撃訓練が実施される。  
 期 日 平成25年10月8日(予備日9日) 1000～1700  
 区 域 41-43.0N 141-29.4E  
 を中心とする半径5海里の円内区域  
 備 考 国際信号旗「NE4」旗掲揚。  
 海 図 W10  
 出 所 函館海上保安部



25年784項 北海道南岸 ー 襟裳岬西方 射撃訓練  
 下記区域で、自衛隊航空機による空対空射撃訓練が実施される。  
 期 間 平成25年10月1日～31日(日曜日及び祝日を除く) 0800～1700  
 区 域 下記5地点により囲まれる区域及びその上空9,144m(30,000フィート)まで  
 (1) 41-43-09N 142-59-46E  
 (2) 41-20-10N 142-59-46E  
 (3) 41-20-10N 142-07-47E  
 (4) 41-59-09N 142-03-47E  
 (5) 42-04-09N 142-16-46E  
 海 図 W1030  
 出 所 防衛省航空幕僚監部



25年785項 北海道南岸 海洋調査  
 下記区域で、調査船「北光丸(902t)」による海洋調査が実施される。  
 期 間 平成25年10月1日～10日  
 区 域 1 下記2地点を結ぶ線上付近  
 (1) 38-00.0N 147-15.0E  
 (2) 42-52.5N 144-48.8E  
 2 下記6地点により囲まれる区域  
 (3) 42-58.0N 144-20.0E  
 (4) 42-52.5N 144-48.8E  
 (5) 42-30.0N 145-00.0E  
 (6) 42-00.0N 144-30.0E  
 (7) 42-00.0N 143-30.0E  
 (8) 42-30.0N 143-30.0E  
 備 考 上記区域1で、観測機器を垂下する。  
 42-00N 147-00E 付近で観測機器を投入する。  
 海 図 W34-W1035  
 出 所 北海道区水産研究所



25年786項 北海道南岸 — 釧路港付近 水産資源調査

下記区域で、調査船による水産資源調査が実施されている。

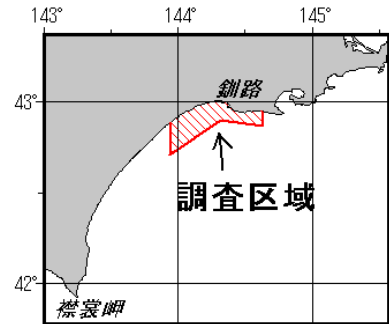
期 間 平成25年10月3日まで(荒天順延)

区 域 下記5地点を順に結ぶ線及び陸岸で囲まれる区域

- (1) 42-57.1N 144-37.3E(岸線上)
- (2) 42-52.0N 144-37.8E
- (3) 42-53.9N 144-19.8E
- (4) 42-42.5N 143-56.4E
- (5) 42-53.2N 143-56.9E(岸線上)

海 図 W1032

出 所 釧路海上保安部



25年787項 北海道南岸 — 釧路港及び付近 海洋調査等

下記位置で、作業船による海洋調査及び水産資源調査が実施される。

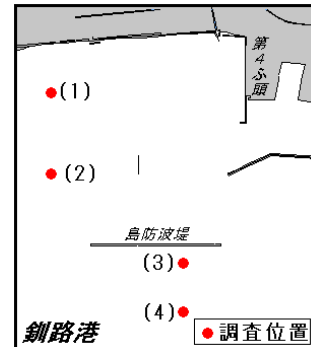
期 間 平成25年9月30日～10月11日のうち1日 0430～1400

位 置 下記4地点付近

- (1) 42-59.9N 144-17.0E
- (2) 42-59.3N 144-17.0E
- (3) 42-58.7N 144-18.3E
- (4) 42-58.3N 144-18.3E

海 図 W31

出 所 釧路港長



25年788項 北海道南岸 — 釧路港、西区、第1区 潜水作業

下記位置で、潜水士による取水管の点検及び清掃作業が実施されている。

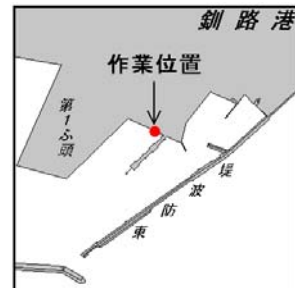
期 間 平成25年9月30日まで 日出～日没

位 置 42-59-45.9N 144-20-46.6E 付近

備 考 潜水作業中、国際信号旗「A」旗掲揚。

海 図 W31

出 所 釧路港長



25年789項 北海道南岸 — 釧路港付近(千代ノ浦漁港) 消波ブロック据付工事等

下記位置で、起重機船による消波ブロックの据付直しが実施されている。

期 間 平成25年10月31日まで 日出～日没

位 置 42-57-56.5N 144-23-12.0E 付近

備 考 警戒船配備。

赤旗ボンデンにより工事区域を標示。

海 図 W31

出 所 釧路海上保安部



25年790項 北海道南岸 — 釧路港東南東方(桂恋漁港) ボーリング作業

下記位置で、スパット台船によるボーリング作業が実施される。

期 間 平成25年10月1日～12月20日 日出～日没

位 置 42-56.7N 144-26.8E 付近

備 考 警戒船配備。

夜間、黄色灯により台船位置を標示。

海 図 W26

出 所 釧路海上保安部



25年791項 北海道南岸 ー 厚岸港 ボーリング作業  
 一管区水路通報25年29号580項削除(期間延長)

下記区域で、スパット式台船によるボーリング作業が実施されている。

期 間 平成25年10月30日まで 日出～日没

区 域 下記2地点を結ぶ線上付近

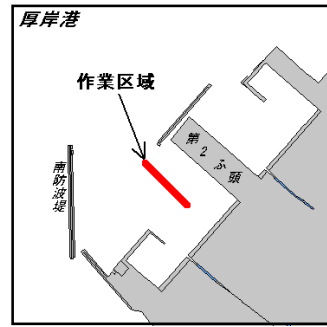
(1) 43-02-24N 144-50-06E

(2) 43-02-17N 144-50-16E

備 考 赤旗及び灯で台船を表示。

海 図 W36

出 所 釧路海上保安部



25年792項 北海道南岸 ー 厚岸港 水中障害物撤去作業等

一管区水路通報25年36号770項関連

図に示す区域で、作業船・潜水士による水中障害物の搜索、及び、起重機船による撤去作業が実施されている。

期 間 平成25年10月25日まで 0800～1700

備 考 潜水作業中、国際信号旗「A」旗掲揚。

海 図 W36 (分図「厚岸港」)

出 所 釧路海上保安部



25年793項 北海道北岸 ー 知床岬付近 射撃訓練

下記区域で、巡視船2隻による射撃訓練が実施される。

期 日 平成25年10月7日(予備日8日) 0930～1630

区 域 44-25.3N 145-32.5E

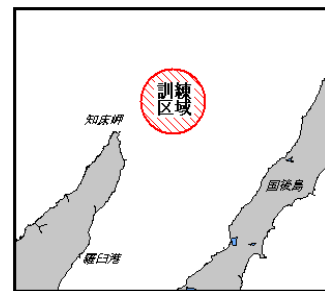
を中心とする半径5海里の円内区域

備 考 国際信号旗「NE4」旗掲揚。

巡視船による相互警戒。

海 図 W42

出 所 根室海上保安部



25年794項 北海道北岸 ー 宗谷岬南東方(東浦漁港) 流況調査等

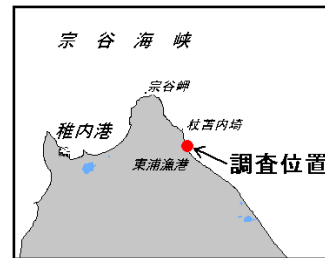
下記位置で、流況調査及び底質調査が実施される。

期 間 平成25年10月2日～11月30日 日出～日没

位 置 45-25.4N 142-02.2E 付近

海 図 W1040

出 所 稚内海上保安部



25年795項 北海道西岸 ー 稚内港 水中障害物存在

下記位置に水中障害物が存在する。

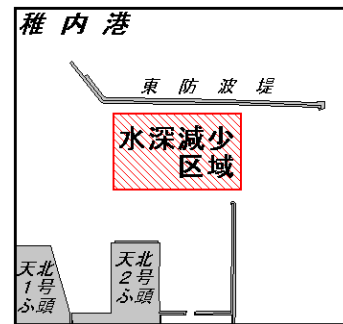
位 置 45-25-06.1N 141-40-52.2E付近 水深 約4.8m

海 図 W1041 (分図「内港」)

出 所 第一管区海上保安本部海洋情報部



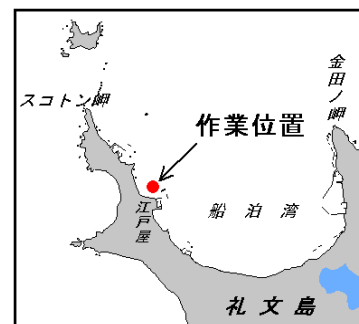
25年796項 北海道西岸 — 稚内港 水深減少  
 下記区域は、海図図載より水深が約2.0m減少している。  
 区 域 下記経緯線で囲まれる区域  
 (1) 45-24-36N (3) 141-42-01E  
 (2) 45-24-26N (4) 141-42-25E  
 海 図 W1041 (分図「内港」)  
 出 所 第一管区海上保安本部海洋情報部



25年797項 北海道西岸 — 稚内港 潜水作業  
 一管区水路通報25年37号795項関連  
 下記位置で、作業船及び潜水士による水中調査が実施される。  
 期 間 平成25年9月27日～10月10日 日出～日没  
 位 置 45-25-06.1N 141-40-52.2E 付近  
 備 考 潜水作業中、国際信号旗「A」旗掲揚。  
 海 図 W1041 (分図「内港」)  
 出 所 稚内港長



25年798項 北海道西岸 — 礼文島、スコトン岬南南東方 魚礁設置作業  
 下記位置で、魚礁の設置作業が実施される。  
 期 間 平成25年10月1日～平成26年1月10日 日出～日没  
 位 置 45-26-59N 140-59-06E 付近  
 備 考 コンクリートブロック及び捨石を沈設。  
 海 図 W1043  
 出 所 稚内海上保安部



25年799項 北海道西岸 — 利尻島、仙法志埼南西方 魚礁設置作業  
 下記位置で、起重機船による魚礁設置作業が実施される。  
 期 間 平成25年10月10日～平成26年1月30日 日出～日没  
 位 置 45-02-34N 141-07-00E 付近  
 備 考 鋼製魚礁(高さ20m)3基及び  
 3.0m型FPブロック魚礁156基沈設。  
 海 図 W21  
 出 所 稚内海上保安部



25年800項 北海道西岸 — 石狩湾港 潜水作業  
 図に示す区域で、潜水士による護岸の水中目視調査が実施される。  
 期 間 平成25年10月1日～31日 日出～日没  
 備 考 潜水作業中、国際信号旗「A」旗掲揚。  
 海 図 W7  
 出 所 石狩湾港長



25年801項 北海道西岸 - 小樽港、第1区 ボーリング作業

一管区水路通報25年29号592項削除(期間延長)

下記区域で、スパット式台船によるボーリング作業が実施されている。

期 間 平成25年10月11日まで 日出～日没

区 域 下記2地点を結ぶ線上付近

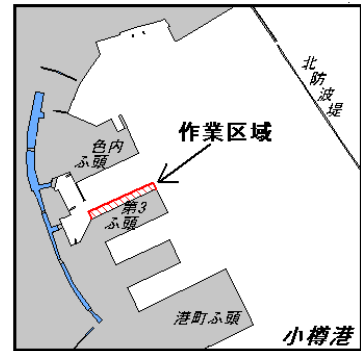
(1) 43-12-07N 141-00-12E

(2) 43-12-12N 141-00-26E

備 考 赤旗及び灯で台船を表示。

海 図 W5

出 所 小樽港長



25年802項 北海道西岸 - 小樽港、第1区、2区 小型船舶操縦訓練

下記区域で、小型船舶操縦訓練が実施される。

期 間 平成25年10月5日～12月15日の 0900～1600

区 域 1 下記4地点により囲まれる区域

(1) 43-11-25.1N 141-01-42.8E

(2) 43-11-21.4N 141-01-38.6E

(3) 43-11-42.6N 141-01-19.8E

(4) 43-11-49.2N 141-01-25.4E

2 下記2地点を結ぶ線及び陸岸により囲まれる区域

(5) 43-12-07.4N 141-00-07.6E (岸線上)

(6) 43-12-06.8N 141-00-12.1E (岸線上)

3 下記4地点を順に結ぶ線及び陸岸により囲まれる区域

(7) 43-11-08.4N 141-01-48.4E (岸線上)

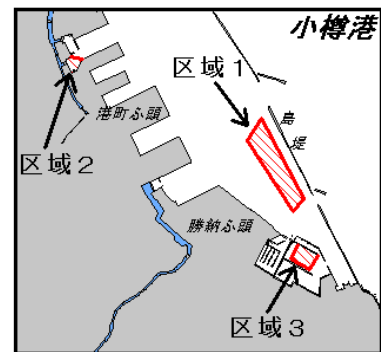
(8) 43-11-04.1N 141-01-45.3E

(9) 43-11-07.2N 141-01-37.5E

(10) 43-11-11.5N 141-01-40.6E (岸線上)

海 図 W5

出 所 小樽港長



25年803項 北海道西岸 - 神威岬付近(余別漁港) 消波ブロック据付工事

下記位置で、起重機船による消波ブロックの据付工事が実施される。

期 間 平成25年10月1日～11月20日 日出～日没

位 置 43-20.0N 140-22.7E 付近

海 図 W28

出 所 小樽海上保安部



25年804項 北海道西岸 - 久遠湾(久遠漁港付近) 海底波高計設置

下記位置に、海底波高計が設置される。

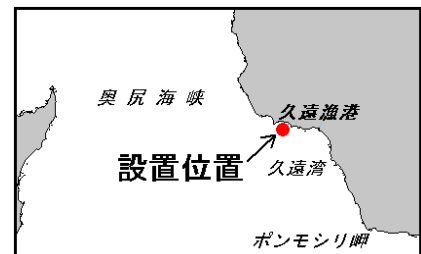
期 間 平成25年9月30日～11月30日

位 置 42-13.1N 139-49.5E 付近

備 考 旗及び黄色灯付ボンデンにより設置位置を標示。

海 図 W11

出 所 瀬棚海上保安署



25年805項 北海道西岸 — 久遠湾 魚礁設置作業

下記位置で、起重機船による魚礁設置作業が実施される。

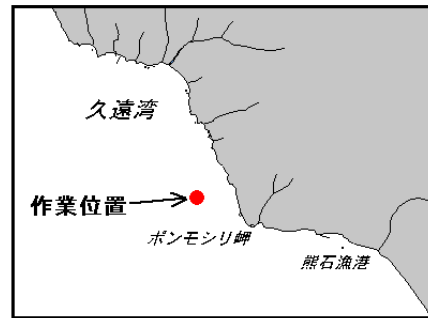
期 間 平成25年9月27日～平成26年2月10日のうち3日間 日出～日没

位 置 42-09.2N 139-53.0E 付近

備 考 3.0m型円筒形魚礁99基及び  
鋼製魚礁(高さ14.7m)1基沈設。  
熊石漁港で積出し作業を実施。

海 図 W11

出 所 瀬棚海上保安署



25年806項 津軽海峡 — 西方 射撃訓練

下記区域で、自衛艦8隻および航空機5機による水上射撃訓練が実施される。

期 日 平成25年10月7日～12日 0530～2100

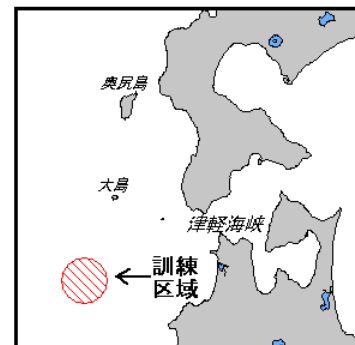
区 域 40-55-09N 139-04-48E

を 中 心 と す る 半 径 10 海 里 の 円 内 区 域

備 考 訓練中、国際信号旗「B」旗掲揚。

海 図 W10-W43

出 所 防衛省海上幕僚監部



25年807項 津軽海峡 — 東方 射撃訓練

下記区域で、自衛艦7隻による水上射撃訓練が実施される。

期 日 平成25年10月10日(予備日11日) 0530～1700

区 域 41-20-10N 142-29-47E

を 中 心 と す る 半 径 15 海 里 の 円 内 区 域

備 考 訓練中、国際信号旗「B」旗掲揚。

海 図 W43-W53

出 所 防衛省海上幕僚監部

