

一管区水路通報第40号

平成25年10月18日

第一管区海上保安本部

第857項	北海道南岸	内浦湾	魚礁設置作業
第858項	北海道南岸	内浦湾	魚礁設置作業
第859項	北海道南岸	苫小牧港	灯付浮標流失
第860項	北海道南岸	浦河港西北西方	灯台光達距離変更
第861項	北海道南岸	十勝港東南東方	魚礁設置作業
第862項	北海道南岸	釧路港南西方	魚礁設置作業
第863項	北海道北岸	知床岬付近	射撃訓練
第864項	北海道西岸	礼文島	防波堤改修工事等
第865項	北海道西岸	小樽港	保安総合訓練
第866項			ディファレンシャルGPS局一時業務休止

※水路通報の内容については、インターネット及びFAXで入手出来ます。

インターネットアドレス <http://www1.kaiho.mlit.go.jp/KAN1/tuho/index.html>

FAX番号 0134-27-6190 (ポーリングサービス)

一管区水路通報や水路図誌に関するお問い合わせは下記へどうぞ。

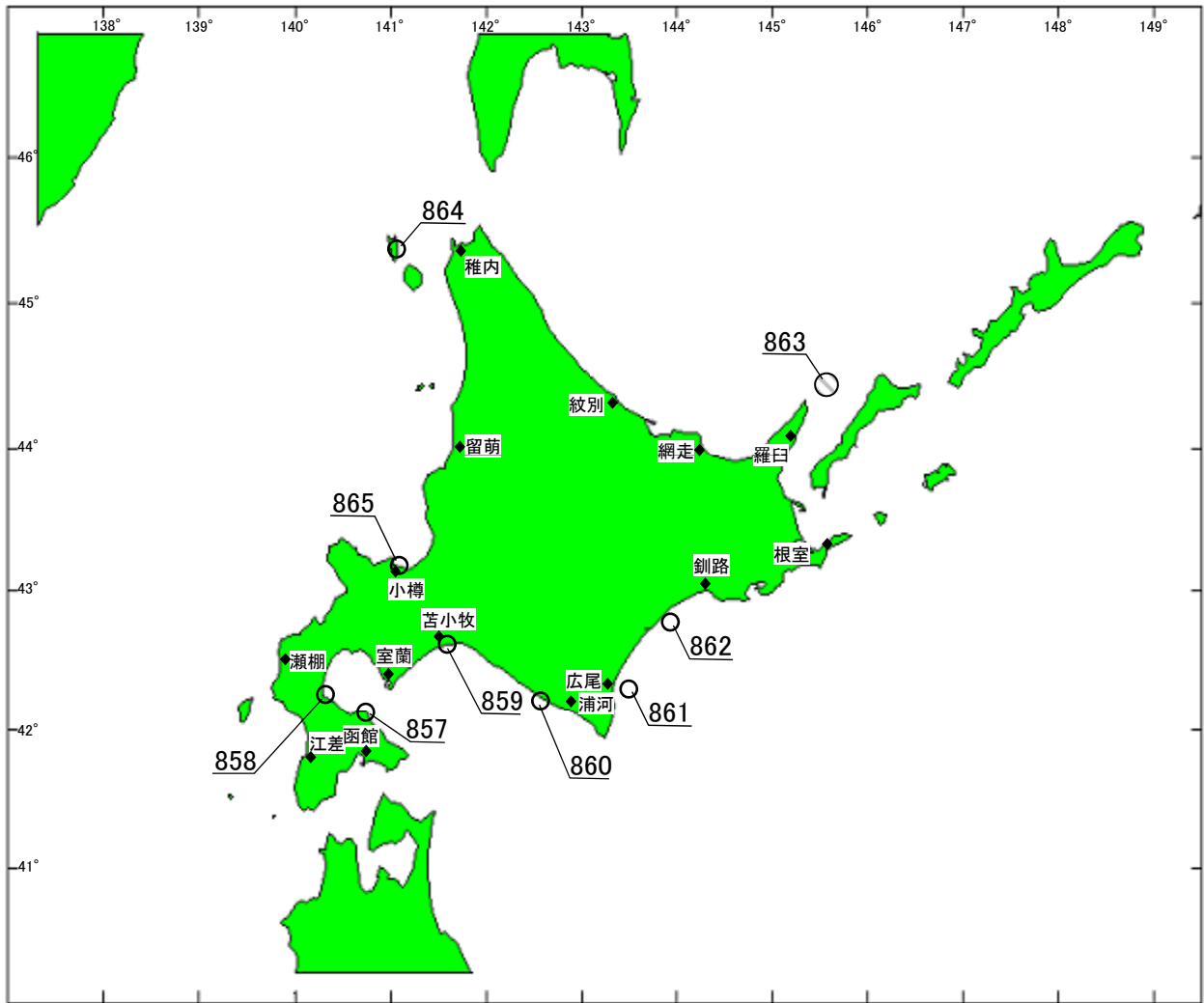
第一管区海上保安本部海洋情報部 監理課 情報係

〒047-8560 小樽市港町5番2号小樽地方合同庁舎(5階)

TEL(0134)27-0118(内線2515) FAX(0134)32-9301

メールアドレス sodan1@jodc.go.jp

索引図



事項別索引

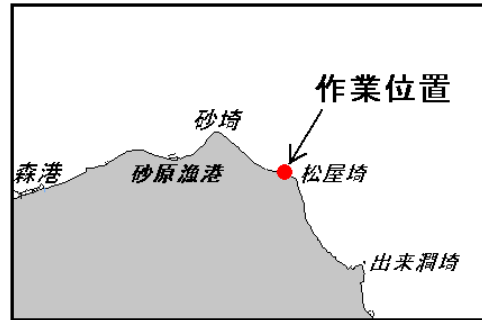
訓練・試験関係	-----	863、865
航路標識関係	-----	859、860、866
港湾施設関係	-----	864
漁業関係	-----	857、858、861、862

25年857項 北海道南岸 — 内浦湾、砂埕付近 魚礁設置作業

下記位置で、起重機船及び潜水士による魚礁の設置作業が実施される。

期 間 平成25年10月20日～12月10日 日出～日没
 位 置 42-07.2N 140-45.2E 付近
 備 考 アルガベース I 型産卵礁(高さ0.8m)195基沈設。
 砂原漁港で積出し作業あり。
 警戒船配備。
 黄色灯付浮標により作業位置を標示。

海 図 W17
 出 所 函館海上保安部



25年858項 北海道南岸 — 内浦湾、砂埕西北西方 魚礁設置作業

下記位置で、起重機船及び潜水士による魚礁の設置作業が実施されている。

期 間 平成25年12月30日まで 0600～1700
 位 置 42-14.1N 140-19.8E 付近
 備 考 石材を沈設。
 室蘭港で積出し作業あり。
 旗付浮標で作業区域を標示。

海 図 W17
 出 所 函館海上保安部



25年859項 北海道南岸 — 苫小牧港、第3区 灯付浮標流失

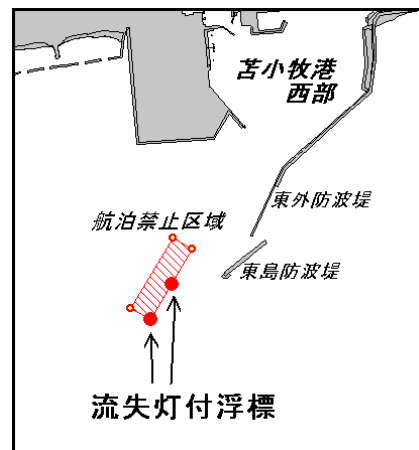
一管区水路通報25年34号745項関連

下記2地点に設置されていた黄色灯付浮標は流失している。

位 置 (1) 42-36-35.5N 141-36-45.2E
 (2) 42-36-43.0N 141-36-51.2E

備 考 平成25年10月19日仮復旧予定。

海 図 W1033A
 出 所 苫小牧港長



25年860項 北海道南岸 — 浦河港西北西方 灯台光達距離変更

東栄港南防波堤灯台(航路標識番号0110.5番)は、下記のとおり光達距離が変更された。

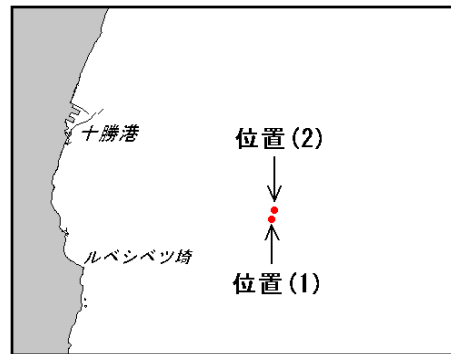
位 置 42-11.1N 142-42.0E 付近
 光達距離 (変更前) 2.5海里
 (変更後) 3.5海里

海 図 W1030
 参照書誌 411
 出 所 第一管区海上保安本部交通部



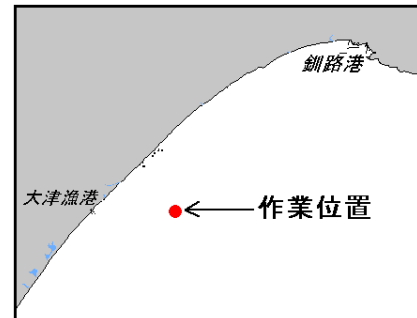
25年861項 北海道南岸 ー 十勝港東南東方
 下記位置で、起重機船による魚礁の設置作業が実施される。
 期 間 平成25年10月23日～11月30日 日出～日没
 位 置 下記2地点付近
 (1) 42-13-59N 140-30-00E
 (2) 42-14-19N 143-30-09E
 備 考 3.0m円筒型魚礁146基沈設。
 十勝港で積出し作業あり。
 旗付ボンデンにより作業位置を標示。
 海 図 W1031-W1032
 出 所 広尾海上保安署

魚礁設置作業



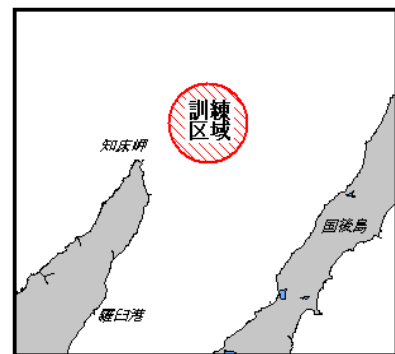
25年862項 北海道南岸 ー 釧路港南西方
 下記位置で、起重機船による魚礁の設置作業が実施される。
 期 間 平成25年10月24日～平成26年3月20日 日出～日没
 位 置 42-40.4N 143-51.5E 付近
 備 考 3.0m円筒型魚礁418基沈設。
 大津漁港で積出し作業あり。
 海 図 W1032
 出 所 広尾海上保安署

魚礁設置作業

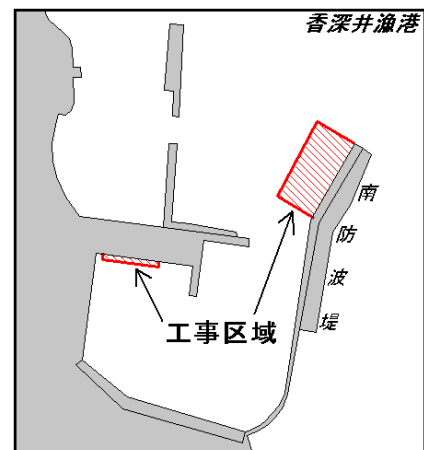


25年863項 北海道北岸 ー 知床岬付近
 下記区域で、巡視船艇2隻による射撃訓練が実施される。
 期 日 平成25年10月28日(予備日29日) 0930～1630
 区 域 44-25.3N 145-32.5E
 を中心とする半径5海里の円内区域
 備 考 国際信号旗「NE4」旗掲揚。
 巡視船による相互警戒。
 海 図 W42
 出 所 根室海上保安部

射撃訓練



25年864項 北海道西岸 ー 礼文島、香深井漁港 防波堤改修工事等
 下記区域で、起重機船及び潜水士による防波堤及び物揚場の改修工事が実施される。
 期 間 平成25年10月21日～平成26年3月20日 日出～日没
 区 域 1 下記4地点を順に結ぶ線及び防波堤により囲まれる海域
 (1) 45-20-16.4N 141-03-06.6E(防波堤上)
 (2) 45-20-16.9N 141-03-05.4E
 (3) 45-20-18.6N 141-03-06.7E
 (4) 45-20-18.1N 141-03-07.9E(防波堤先端)
 2 下記2地点を結ぶ線上付近
 (5) 45-20-15.4N 141-03-01.6E(岸線上)
 (6) 45-20-15.5N 141-02-59.8E(岸線上)
 備 考 潜水作業中、国際信号旗「A」旗掲揚。
 海 図 W1043(分図「香深井漁港」)
 出 所 稚内海上保安部



25年865項 北海道西岸 ー 小樽港、第2区 保安総合訓練

下記区域で、巡視船艇による保安総合訓練が実施される。

期 日 平成25年10月24日(予備日25日) 1000~1200

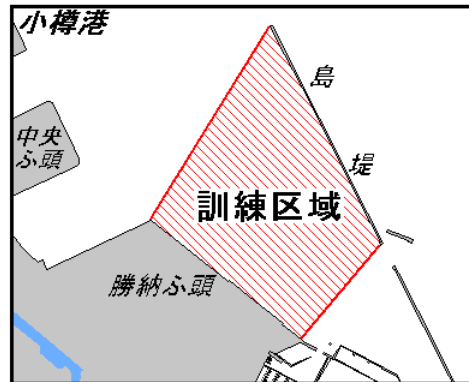
区 域 下記4地点を順に結ぶ線及び陸岸で囲まれる区域

- (1) 43-11-29.2N 141-01-08.3E(岸線上)
- (2) 43-11-52.6N 141-01-28.1E(島堤北端)
- (3) 43-11-26.1N 141-01-46.4E(島堤南端)
- (4) 43-11-14.6N 141-01-33.4E(岸線上)

備 考 訓練中、国際信号旗「UY」旗掲揚。

海 図 W5

出 所 小樽港長



25年866項 ディファレンシャルGPS局一時業務休止

釧路埼ディファレンシャルGPS局(航路標識番号 9401番)は、鉄塔点検に伴い一時業務が休止される。

期 日 平成25年10月25日 1300~1700(荒天順延)

参照書誌 411

出 所 第一管区海上保安本部交通部