

一管区水路通報第48号

平成25年12月13日

第一管区海上保安本部

第1026項	北海道南岸	内浦湾	灯台移設等(予告)
第1027項	北海道南岸	室蘭港	潜水訓練
第1028項	北海道南岸	十勝港	防波堤延長工事
第1029項	北海道南岸	十勝港及び付近	深淺測量
第1030項	北海道南岸	厚岸港	ボーリング作業
第1031項	北海道南岸	霧多布港	潜水訓練
第1032項	北海道南岸	落石岬南方	魚礁設置作業
第1033項	北海道北岸	神威岬北西方	潜堤設置
第1034項	北海道西岸	野寒布岬南南西方	掘下げ作業
第1035項	北海道西岸	小樽港	岸壁改修工事
第1036項	北海道西岸	神威岬南方	海洋調査等
第1037項	北海道西岸	寿都港	潜水調査等
第1038項	北海道西岸	奥尻島	標柱倒壊

※水路通報の内容については、インターネット及びFAXで入手出来ます。

インターネットアドレス <http://www1.kaiho.mlit.go.jp/KAN1/tuho/index.html>

FAX番号 0134-27-6190 (ボーリングサービス)

一管区水路通報や水路図誌に関するお問い合わせは下記へどうぞ。

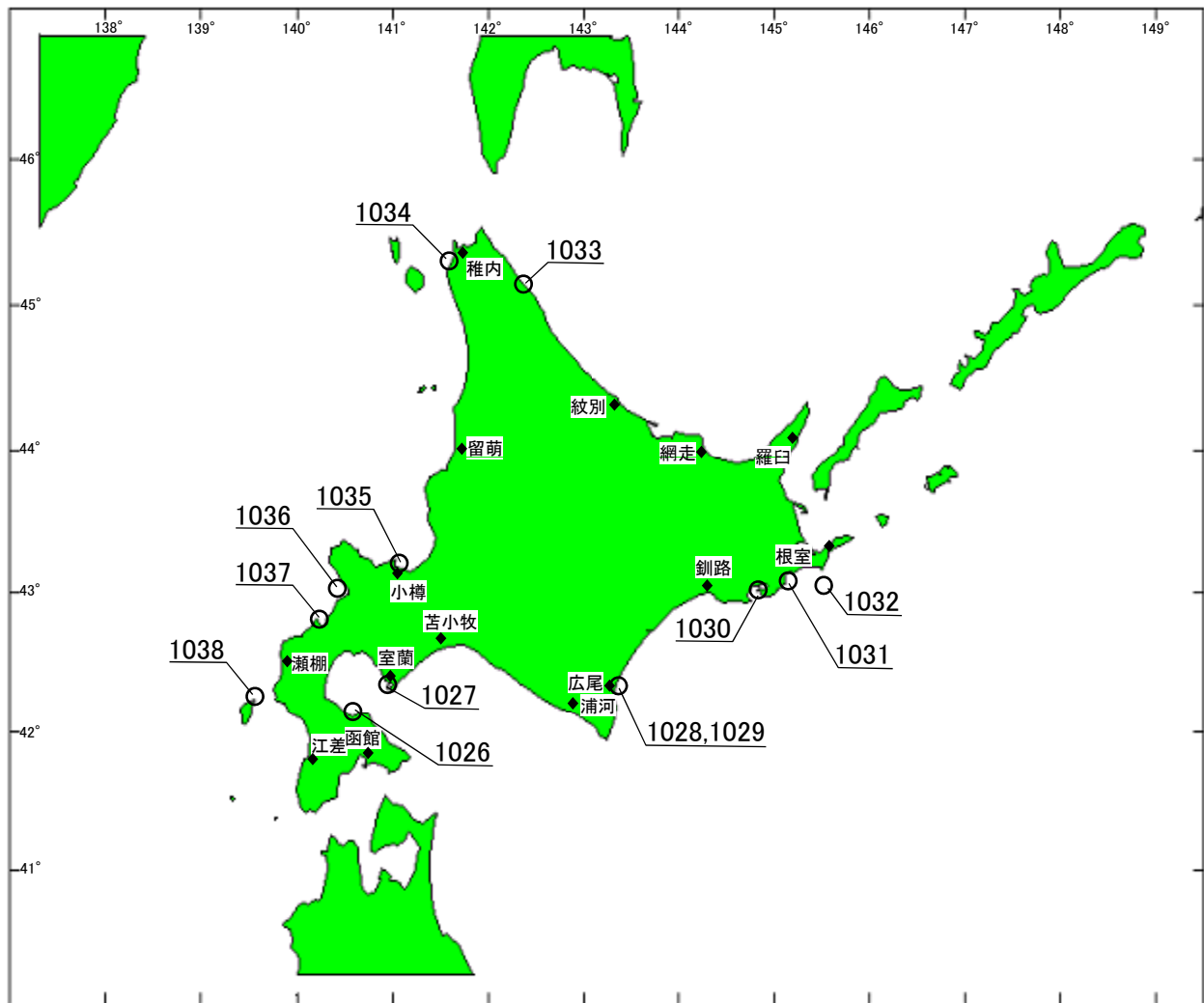
第一管区海上保安本部海洋情報部 監理課 情報係

〒047-8560 小樽市港町5番2号小樽地方合同庁舎(5階)

TEL(0134)27-0118(内線2515) FAX(0134)32-9301

メールアドレス sodan1@jodc.go.jp

索引図



事項別索引

訓練・試験関係	-----	1027、1031
航路標識関係	-----	1026、1038
港湾施設関係	-----	1028、1030、1033、1034、 1035
海洋調査関係	-----	1029、1036、1037
漁業関係	-----	1032

25年1026項 北海道南岸 — 内浦湾、砂原漁港 灯台移設等(予告)

一管区水路通報25年47号1013項削除(移設予定日延期)

砂原港北防波堤灯台(航路標識番号 0047番)は、下記のとおり名称変更のうえ移設される。

移設予定日 平成25年12月16日

名称 (変更前) 砂原港北防波堤灯台
(変更後) 砂原港北外防波堤灯台

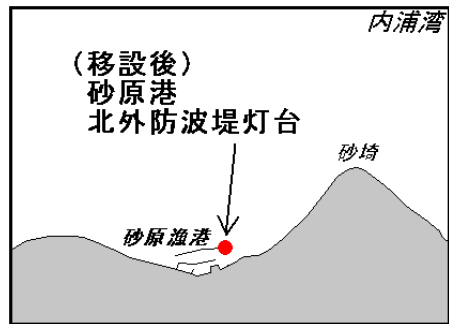
位置 (移設前) 42-07-40N 140-41-19E
(移設後) 42-07-45N 140-41-20E

備考 移設作業に伴い、上記変更前位置付近に仮灯(群閃赤光 毎6秒2閃光)が設置されている。

海 図 W17

参照書誌 411

出 所 第一管区海上保安本部交通部



25年1027項 北海道南岸 — 室蘭港、第3区 潜水訓練

図に示す区域で、潜水訓練が実施される。

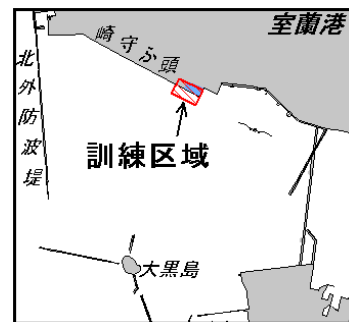
期 日 平成25年12月17日、18日(予備日19日、20日) 毎日0915~1115

位 置 42-21.9N 140-57.0E 付近

備 考 訓練中、国際信号旗「A」旗掲揚。

海 図 W16

出 所 室蘭港長



25年1028項 北海道南岸 — 十勝港 防波堤延長工事

下記区域で、防波堤の延長工事が実施されている。

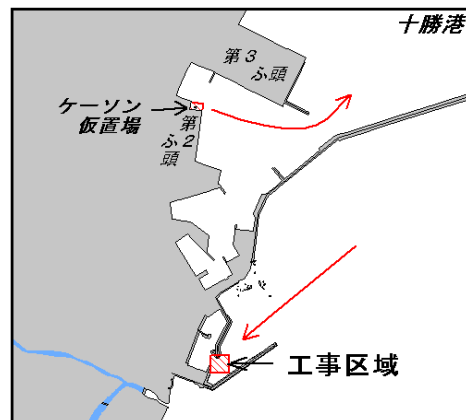
期 間 平成26年3月20日まで 0700~1700

区 域 下記経緯度線により囲まれる海域
(1) 42-16-58.3N (3) 143-19-24.1E
(2) 42-16-55.1N (4) 143-19-19.8E

備 考 ケーソンの仮置場からのえい航を伴う。
既設消波ブロックの一部撤去を実施。

海 図 W35

出 所 広尾海上保安署



25年1029項 北海道南岸 — 十勝港及び付近 深浅測量

下記区域で、作業船による深浅測量が実施されている。

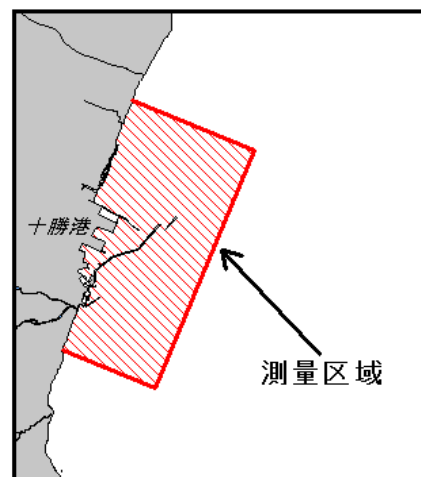
期 間 平成26年1月31日まで 日出~日没30分前

区 域 下記4地点を順に結ぶ線及び陸岸により囲まれる区域

- (1) 42-20-04.0N 143-20-17.0E (岸線上)
- (2) 42-19-17.6N 143-22-48.8E
- (3) 42-15-35.9N 143-20-45.7E
- (4) 42-16-10.4N 143-18-52.7E (岸線上)

海 図 W27

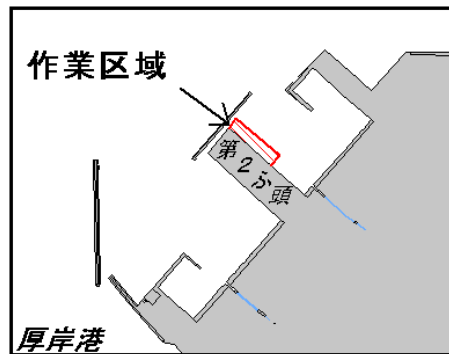
出 所 広尾海上保安署



25年1030項 北海道南岸 - 厚岸港 ボーリング作業

図に示す区域で、作業台船によるボーリング作業が実施されている。

期 間 平成26年1月31日 日出～1900
 備 考 夜間作業時は照明を使用。
 海 図 W36 (分図「厚岸港」)
 出 所 釧路海上保安部

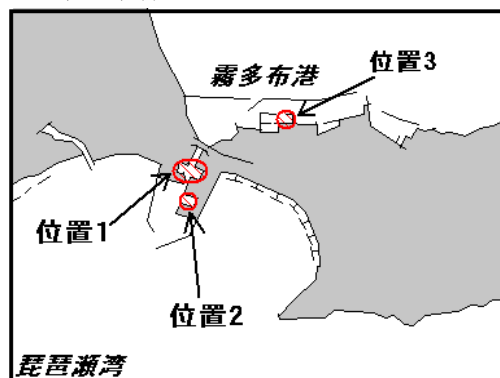


25年1031項 北海道南岸 - 霧多布港 潜水訓練

下記位置で、潜水訓練が実施される。

期 間 平成25年12月18日～20日 0930～1500
 区 域 下記3地点付近
 (1) 43-04-46N 145-07-00E
 (2) 43-04-38N 145-07-02E
 (3) 43-04-58N 145-07-35E

備 考 潜水訓練中、国際信号旗「A」旗掲揚。
 海 図 W25
 出 所 釧路海上保安部



25年1032項 北海道南岸 - 落石岬南方 魚礁設置作業

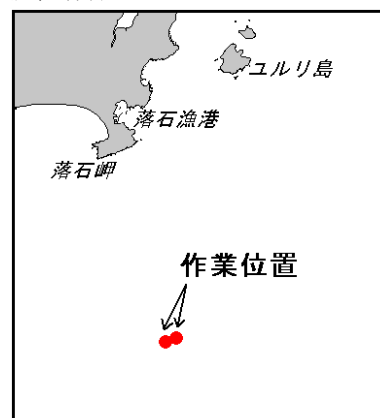
下記位置で、起重機船による魚礁の設置作業が実施される。

期 間 平成25年12月15日～平成26年2月28日
 位 置 下記2地点付近

(1) 43-03.5N 145-32.8E
 (2) 43-03.6N 145-33.3E

備 考 落石漁港で積出し作業あり。
 3.0m型円筒形魚礁383基沈設。
 灯及び赤旗付ボンデンで作業位置を表示。

海 図 W25
 出 所 根室海上保安部



25年1033項 北海道北岸 - 神威岬北西方 潜堤設置

下記区域に、潜堤が設置された。

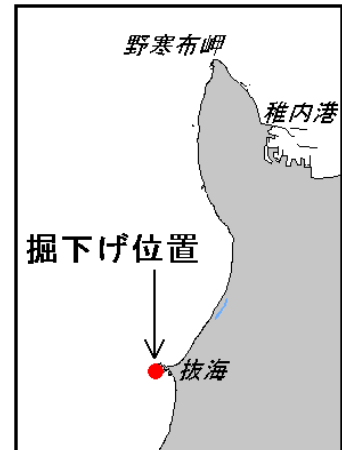
区 域 下記2地点を結ぶ線上幅約35m
 (1) 45-12-21N 142-18-47E
 (2) 45-12-18N 142-18-50E

備 考 上記2地点付近に黄色灯付浮標を設置。
 (冬期、灯は撤去される)

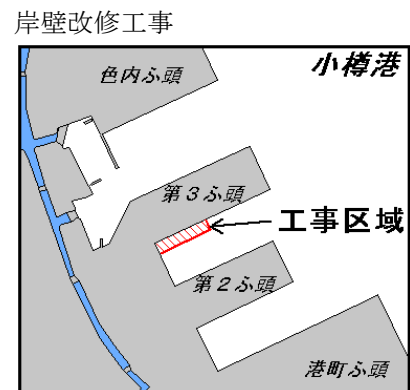
海 図 W1040
 出 所 北海道宗谷総合振興局



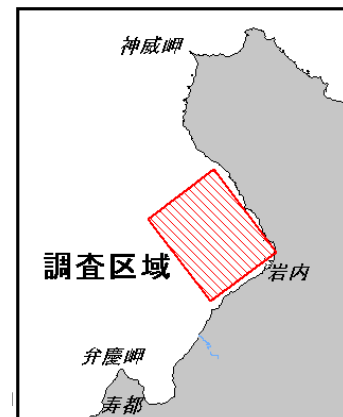
25年1034項 北海道西岸 — 野寒布岬南南西方、抜海岬(抜海漁港) 掘下げ作業
 図に示す位置で、浚渫船による掘下げ作業が実施される。
 期 間 平成25年12月16日～平成26年3月25日 日出～日没
 位 置 45-18.5N 141-36.5E 付近
 海 図 W1040
 出 所 稚内海上保安部



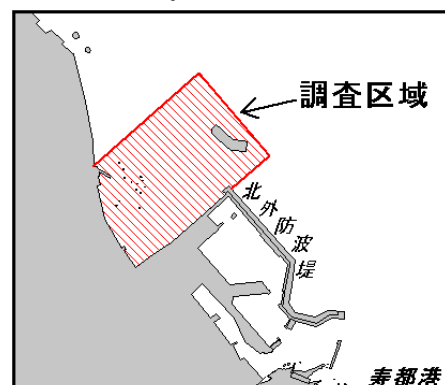
25年1035項 北海道西岸 — 小樽港、第1区 岸壁改修工事
 図に示す区域で、起重機による岸壁の改修工事が実施されている。
 期 間 平成25年12月25日まで 日出～日没
 備 考 海上に仮設足場を設置する。
 海 図 W5
 出 所 小樽港長



25年1036項 北海道西岸 — 神威岬南方 海洋調査等
 下記区域で、作業船による海洋調査及び水産資源調査が実施されている。
 期 間 平成26年3月31日 日出～日没
 区 域 下記4地点により囲まれる海域
 (1) 42-56.0N 140-23.2E
 (2) 43-04.0N 140-15.0E
 (3) 43-08.9N 140-23.7E
 (4) 43-00.9N 140-31.9E
 備 考 上記区域内で停船し、観測機器を垂下させる。
 海 図 W11-W28
 出 所 小樽海上保安部



25年1037項 北海道西岸 — 寿都港 潜水調査等
 下記区域で、作業船及び潜水士による水中目視調査及び測量作業が実施される。
 期 間 平成25年12月14日～平成26年1月15日 日出～日没
 区 域 下記4地点を順に結ぶ線及び陸岸で囲まれた海域
 (1) 42-48-08.3N 140-13-56.5E(岸線上)
 (2) 42-47-59.7N 140-14-06.6E
 (3) 42-47-47.4N 140-13-47.4E
 (4) 42-47-56.3N 140-14-01.2E(防波堤上)
 備 考 潜水作業中、国際信号旗「A」旗掲揚。
 海 図 W22 (分図「寿都港」)
 出 所 小樽海上保安部



25年1038項 北海道西岸 — 奥尻島、稲穂岬付近 標柱倒壊

一管区水路通報25年10号120項削除(簡易標識追記)

稲穂岬北方照射灯(航路標識番号 0609番)が照射している標柱は、倒壊している。

位置 42-15-30N 139-33-36E

備考 上記位置付近にボンデン2基設置。

海図 W32

参照書誌 411

出所 函館海上保安部

