

一管区水路通報第 4 9 号

平成 2 5 年 1 2 月 2 0 日

第一管区海上保安本部

第 1 0 3 9 項	北海道南岸	函館港・・・・	・錨鎖存在
第 1 0 4 0 項	北海道南岸	内浦湾・・・・	・灯台移設等(予告)
第 1 0 4 1 項	北海道南岸	苫小牧港・・・・	・測量作業
第 1 0 4 2 項	北海道南岸	苫小牧港南方・・・・	・救難訓練
第 1 0 4 3 項	北海道南岸	襟裳岬西方・・・・	・射撃訓練
第 1 0 4 4 項	北海道南岸	釧路港・・・・	・ケーソン仮置場存在
第 1 0 4 5 項	北海道南岸	釧路港～厚岸湾・・・・	・海藻駆除作業
第 1 0 4 6 項	北海道南岸	厚岸港・・・・	・水中障害物撤去作業
第 1 0 4 7 項	北海道北岸	能取湖・・・・	・アイスブーム設置
第 1 0 4 8 項	北海道西岸	宗谷岬付近・・・・	・岸壁改良工事
第 1 0 4 9 項	北海道西岸	小樽港北方・・・・	・ボーリング作業
第 1 0 5 0 項	北海道西岸	小樽港北方・・・・	・救難訓練
第 1 0 5 1 項	北海道西岸	神威岬東方・・・・	・灯台倒壊
第 1 0 5 2 項	北海道西岸	寿都湾・・・・	・岸壁改良工事
第 1 0 5 3 項	北海道西岸	岩内港西方・・・・	・救難訓練

※水路通報の内容については、インターネット及びFAXで入手出来ます。

インターネットアドレス <http://www1.kaiho.mlit.go.jp/KAN1/tuho/index.html>

FAX番号 0134-27-6190 (ボーリングサービス)

一管区水路通報や水路図誌に関するお問い合わせは下記へどうぞ。

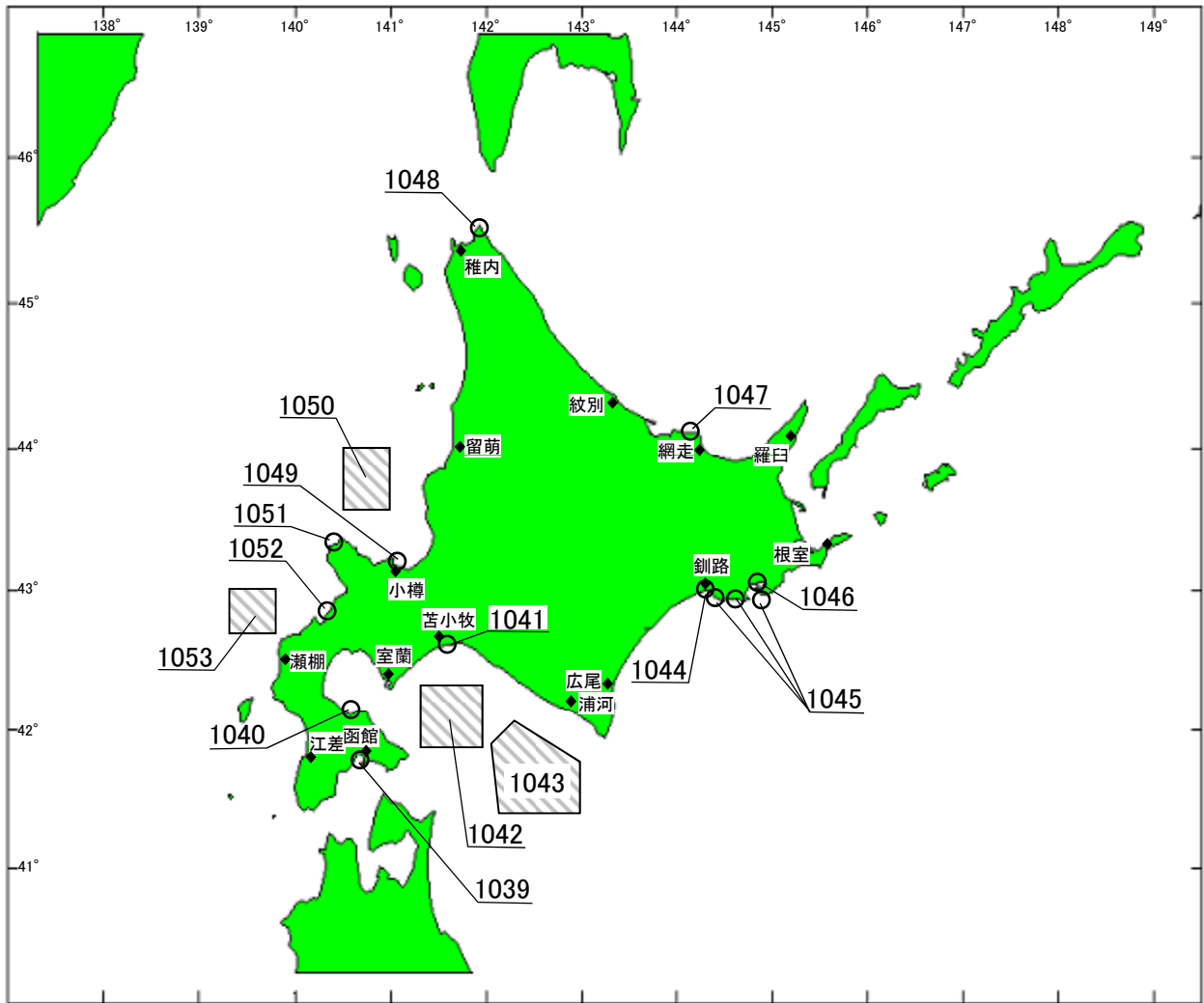
第一管区海上保安本部海洋情報部 監理課 情報係

〒047-8560 小樽市港町5番2号小樽地方合同庁舎(5階)

TEL(0134)27-0118(内線2515) FAX(0134)32-9301

メールアドレス sodan1@jodc.go.jp

索引図



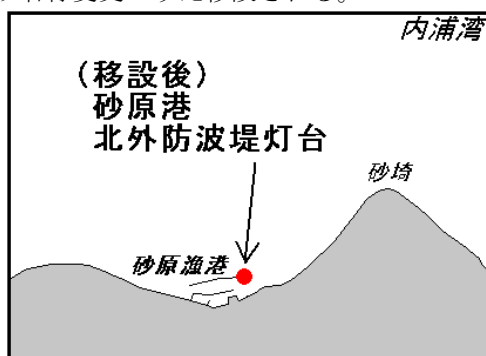
事項別索引

水深関係	-----	1039
訓練・試験関係	-----	1042、1043、1050、1053
航路標識関係	-----	1040、1051
港湾施設関係	-----	1044、1046、1047、1048、 1049、1052
海洋調査関係	-----	1041
漁業関係	-----	1045

25年1039項 北海道南岸 — 函館港、第3区 錨鎖存在
 一管区水路通報25年29号572項関連
 下記区域に、一時撤去された係船浮標の錨鎖が残存している。
 区 域 41-47-13.3N 140-42-38.2E
 を中心とする半径220メートルの円内海底
 海 図 W6
 出 所 函館港長



25年1040項 北海道南岸 — 内浦湾、砂原漁港 灯台移設等(予告)
 一管区水路通報25年48号1026項削除(移設延期)
 砂原港北防波堤灯台(航路標識番号 0047番)は、下記のとおり名称変更のうえ移設される。
 移設予定日 平成26年1月中旬以降
 名 称 (変更前) 砂原港北防波堤灯台
 (変更後) 砂原港北外防波堤灯台
 位 置 (移設前) 42-07-40N 140-41-19E
 (移設後) 42-07-45N 140-41-20E
 備 考 移設作業に伴い灯台は一時撤去され、
 上記移設前位置付近に仮灯(群閃赤光
 毎6秒2閃光)が設置されている。
 海 図 W17
 参照書誌 411
 出 所 第一管区海上保安本部交通部



25年1041項 北海道南岸 — 苫小牧港、第1区 測量作業
 図に示す区域で、作業船による測量作業が実施されている。
 期 間 平成25年12月29日まで 日出～日没
 海 図 W1033A
 出 所 苫小牧港長



25年1042項 北海道南岸 — 苫小牧港南方 救難訓練
 下記区域で、自衛隊航空機による照明筒及びフレア等を投下する救難訓練が実施される。
 期 間 平成26年1月6日～31日(土、日曜日及び祝日を除く) 0800～2100
 区 域 下記経緯度線により囲まれる区域
 (1) 42-20-09N (2) 141-19-46E
 (3) 41-50-09N (4) 141-59-46E
 海 図 W1030
 出 所 航空自衛隊千歳救難隊



25年1043項 北海道南岸 — 襟裳岬西方 射撃訓練

下記区域で、自衛隊航空機による空対空射撃訓練が実施される。

期 間 平成26年1月2日～31日(日曜日及び祝日を除く) 0800～1700

区 域 下記5地点により囲まれる区域及びその上空9,144m(30,000フィート)まで

- (1) 41-43-09N 142-59-46E
- (2) 41-20-10N 142-59-46E
- (3) 41-20-10N 142-07-47E
- (4) 41-59-09N 142-03-47E
- (5) 42-04-09N 142-16-46E

海 図 W1030

出 所 防衛省航空幕僚監部



25年1044項 北海道南岸 — 釧路港、西区第1区 ケーソン仮置場存在

下記区域に、ケーソン仮置場が存在している。

区 域 1 下記4地点により囲まれる区域

- (1) 42-59-28.2N 144-19-18.8E
- (2) 42-59-27.7N 144-19-29.3E
- (3) 42-59-26.8N 144-19-29.2E
- (4) 42-59-27.3N 144-19-18.8E

2 下記4地点により囲まれる区域

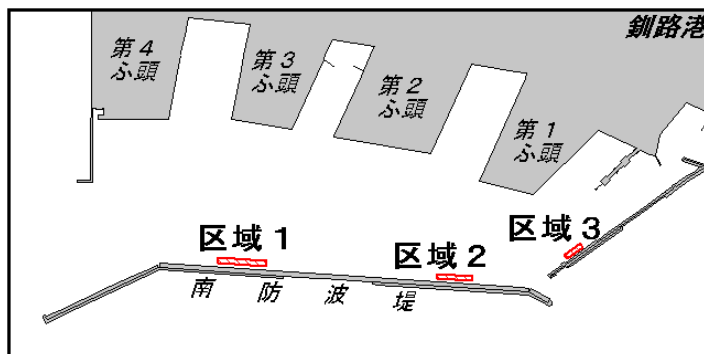
- (5) 42-59-25.6N 144-20-05.8E
- (6) 42-59-25.2N 144-20-13.4E
- (7) 42-59-24.5N 144-20-13.4E
- (8) 42-59-24.9N 144-20-05.8E

3 下記4地点により囲まれる区域

- (9) 42-59-28.6N 144-20-33.1E
- (10) 42-59-30.4N 144-20-36.7E
- (11) 42-59-29.8N 144-20-37.2E
- (12) 42-59-28.0N 144-20-33.7E

海 図 W31

出 所 北海道開発局



25年1045項 北海道南岸 — 釧路港～厚岸湾 海藻駆除作業

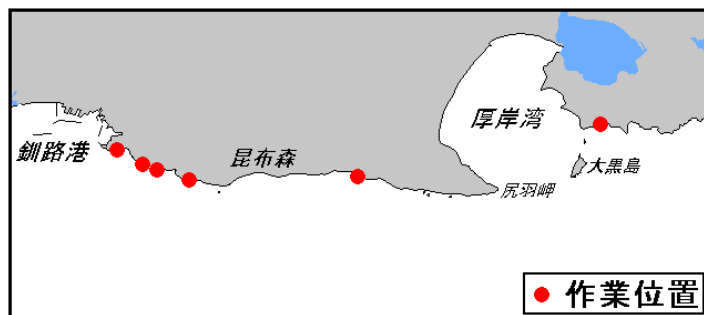
図に示す位置で、起重機船及び潜水士による海藻の駆除作業が実施されている。

期 間 平成26年3月31日まで 0700～日没

備 考 潜水作業中、国際信号旗「A」旗掲揚。

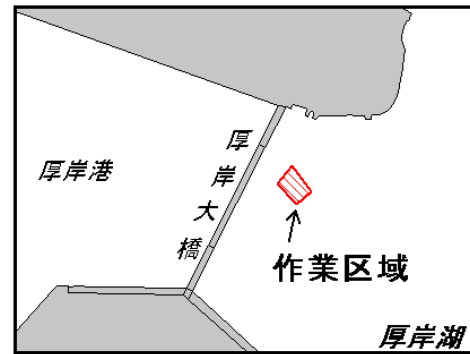
海 図 W26

出 所 釧路海上保安部



25年1046項 北海道南岸 — 厚岸港 水中障害物撤去作業
 一管区水路通報25年42号902項削除(期間延長)
 下記区域で、水中障害物の撤去作業が実施されている。
 期 間 平成26年3月31日まで 0800～1700
 区 域 下記4地点により囲まれる海域
 (1) 43-02-52N 144-51-16E
 (2) 43-02-50N 144-51-18E
 (3) 43-02-49N 144-51-16E
 (4) 43-02-51N 144-51-14E
 海 図 W36 (分図「厚岸港」)
 出 所 釧路海上保安部

水中障害物撤去作業



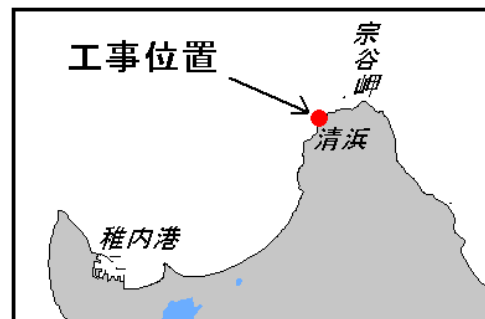
25年1047項 北海道北岸 — 能取湖 アイスクーム設置
 下記位置に、アイスクームが設置される。
 期 間 平成25年12月下旬以降から冬期間
 位 置 44-05.9N 144-11.1E 付近
 備 考 設置期間中、船舶の航行が不可となる。
 12月21日より設置作業実施。
 海 図 W1039
 出 所 紋別海上保安部

アイスクーム設置



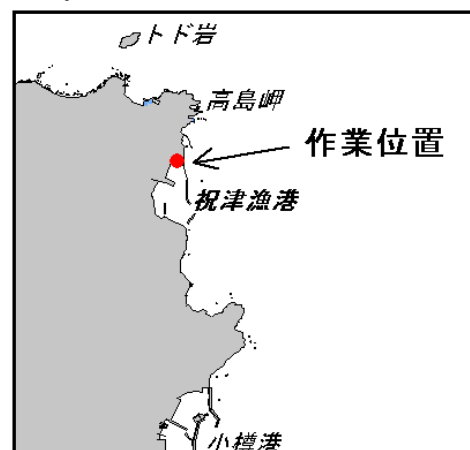
25年1048項 北海道西岸 — 宗谷岬付近(宗谷(清浜)漁港) 岸壁改良工事
 図に示す位置で、起重機船及び潜水士による岸壁の改良工事が実施される。
 期 間 平成25年12月25日～平成26年3月20日 日出～日没
 備 考 潜水作業中、国際信号旗「A」旗掲揚。
 海 図 W1040
 出 所 稚内海上保安部

岸壁改良工事

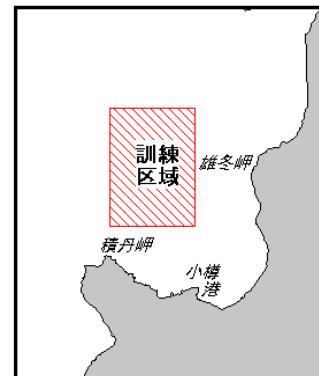


25年1049項 北海道西岸 — 小樽港北方(祝津漁港) ボーリング作業
 一管区水路通報25年46号1003項削除(期間変更)
 図に示す位置で、スパット台船によるボーリング作業が実施される。
 期 間 平成26年1月10日～31日 日出～日没
 位 置 43-14-04N 141-00-55E 付近
 備 考 台船に黄色灯設置。
 海 図 W5
 出 所 小樽海上保安部

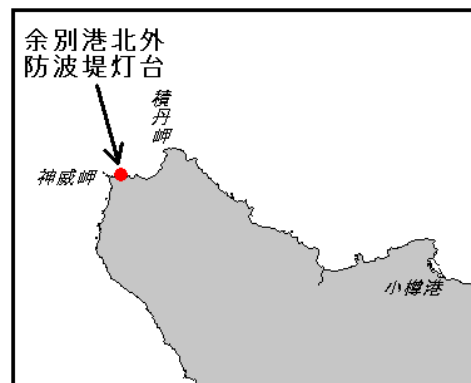
ボーリング作業



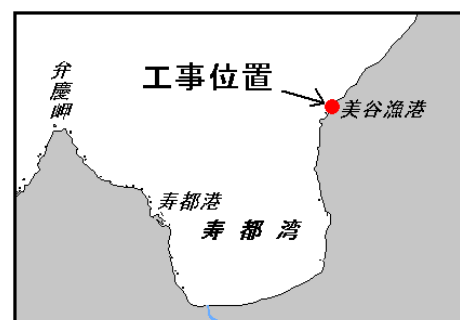
25年1050項 北海道西岸 — 小樽港北方 救難訓練
 下記区域で、自衛隊航空機による照明筒及びフレア等を投下する救難訓練が実施される。
 期 間 平成26年1月6日～31日(土、日曜日及び祝日を除く) 0800～2100
 区 域 下記経緯度線により囲まれる区域
 (1) 44-00-08N (2) 140-29-46E
 (3) 43-30-08N (4) 140-59-46E
 海 図 W41
 出 所 航空自衛隊千歳救難隊



25年1051項 北海道西岸 — 神威岬東方(余別漁港) 灯台倒壊
 一管区水路通報25年9号112項削除(簡易標識変更)
 余別港北外防波堤灯台(航路標識番号 0589番)は、倒壊している。
 位 置 43-19-59N 140-22-45E
 備 考 簡易灯(単閃赤光 毎3秒に1閃光、
 光達距離 2海里)設置。
 海 図 W28
 参照書誌 411
 出 所 小樽海上保安部



25年1052項 北海道西岸 — 寿都湾(美谷漁港) 岸壁改良工事
 下記位置で、起重機及び潜水士による岸壁の改良工事が実施される。
 期 間 平成25年12月20日～平成26年3月20日 日出～日没
 位 置 42-50.0N 140-18.6E 付近
 備 考 潜水作業中、国際信号旗「A」旗掲揚。
 海 図 W22(寿都湾)
 出 所 小樽海上保安部



25年1053項 北海道西岸 — 岩内港西方 救難訓練
 下記区域で、自衛隊航空機による照明筒及びフレア等を投下する救難訓練が実施される。
 期 間 平成26年1月6日～31日(土、日曜日及び祝日を除く) 0800～2100
 区 域 下記経緯度線により囲まれる区域
 (1) 43-00-09N (2) 139-29-47E
 (3) 42-45-09N (4) 139-54-47E
 海 図 W11
 出 所 航空自衛隊千歳救難隊

