

第十管区水路通報

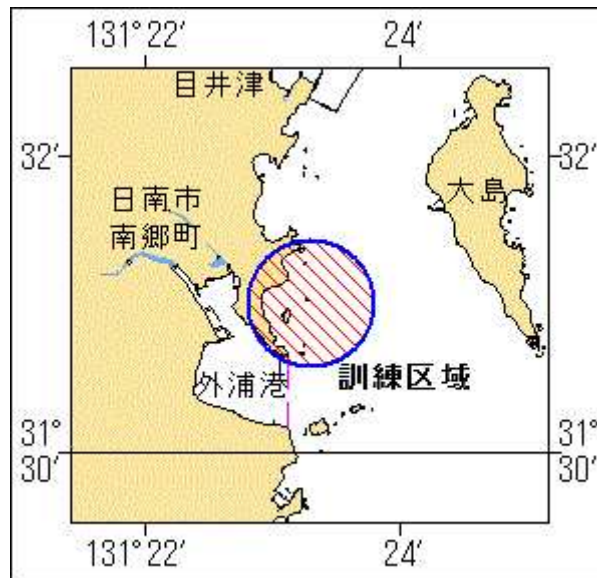
第 22 号

- 第 285項 九州東岸 — 外浦港東方 海上訓練
- 第 286項 九州東岸 — 志布志湾 流速計設置位置変更
- 第 287項 九州東岸 — 北浦港付近 遠泳大会
- 第 288項 九州東岸 — 宮崎港 小型船舶操縦訓練
- 第 289項 九州南岸 — 鹿児島湾北部 水中試験
- 第 290項 南西諸島 — 喜界島、湾港 導灯廃止 (予告)
- 第 291項 九州西岸 — 水俣港及び付近 養殖施設設置
- 第 292項 九州西岸 — 佐敷港南西方 養殖施設設置
- 第 293項 南西諸島 — 種子島東方 浮魚礁設置
- 第 294項 東シナ海北部 — 海洋調査
- 第 295項 九州南岸 — 鹿児島港、外港及び付近 ヨットレース
- 第 296項 南西諸島 — 喜界島、湾港 導灯廃止
- 第 297項 九州西岸 — 串木野港付近 魚礁設置作業
- 第 298項 九州西岸 — 吹上浜西方 魚礁設置作業

★28年285項 九州東岸 — 外浦港東方 海上訓練

自衛隊ゴムボートによる海上訓練（潜水訓練を含む）が実施される。

期間 平成28年6月8日～10日、15日～17日、昼夜間
区域 31-31-00N 131-23-18E を中心とする半径0.5海里の円内
備考 潜水訓練中、国際信号旗「A」旗を掲揚
海図 W181（油津港及外浦港）
出所 航空自衛隊新田原救難隊

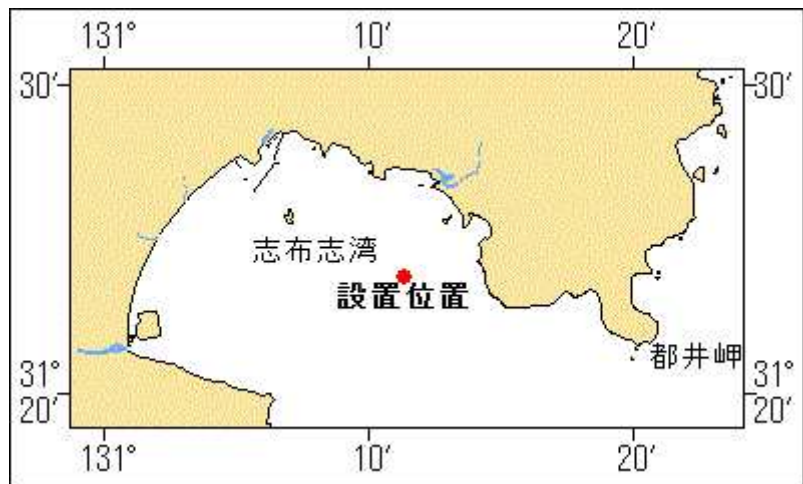


★28年286項 九州東岸 — 志布志湾 流速計設置位置変更

（十管区水路通報28年16号213項削除）

流速計が位置を変更のうえ設置されている。

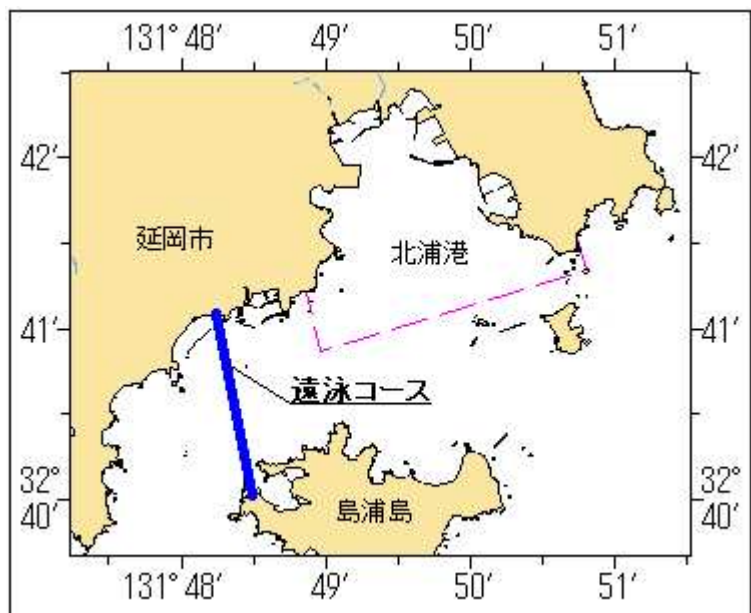
期間 平成28年6月30日まで（予備日を含む）
位置 31-23-46N 131-11-23E 付近
備考 簡易灯付浮標（白色及び黄色）により設置位置を表示
海図 W185-W1221-JP1221
出所 十本部海洋情報部



★28年287項 九州東岸 — 北浦港付近 遠泳大会

遠泳大会が実施される。

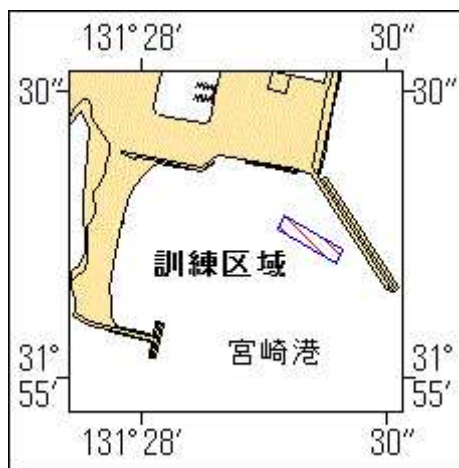
期間 平成28年6月12日、0800~1400
 区域 32-40.5N 131-48.4E 付近
 備考 付近に警戒船を配置
 海図 W191B (北浦港付近)
 出所 日向海上保安署



★28年288項 九州東岸 — 宮崎港 小型船舶操縦訓練

小型船舶操縦訓練が実施される。

期間 平成28年6月13日、14日、0730~1720
 区域 31-55-15N 131-28-21E 付近
 備考 区域内に簡易浮標3基を設置
 海図 W1272
 出所 宮崎海上保安部



★28年289項 九州南岸 — 鹿児島湾北部 水中試験

海上自衛隊による水中試験が実施される。

期間 平成28年6月13日、14日、20日、21日、27日～29日、日出～日没

区域 4地点で囲まれる区域

(1) 31-41-28N 130-47-34E

(2) 31-40-47N 130-48-33E

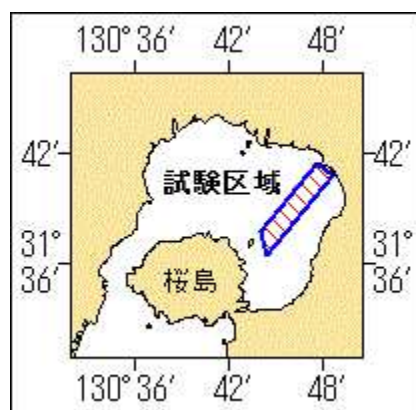
(3) 31-36-31N 130-44-26E

(4) 31-37-47N 130-44-00E

備考 付近に警戒船を配置

海図 W221-JP221-W1221-JP1221

出所 海上自衛隊佐世保地方總監部



★28年290項 南西諸島 — 喜界島、湾港 導灯廃止(予告)

導灯が廃止される。

名称 「湾港導灯(前灯)」(灯台表第1巻、6934) (28 19.3N 129-56.3E)

「湾港導灯(後灯)」(灯台表第1巻、6935) (28 19.1N 129-56.4E)

予定日 平成28年6月9日

海図 W218(湾港)-W182A-W182B-W225

出所 十本部交通部

★28年291項 九州西岸 — 水俣港及び付近 養殖施設設置

養殖施設が設置されている。

期間 平成29年6月1日まで

区域1 4地点で囲まれる区域

(1) 32-11-57N 130-22-10E

(2) 32-11-55N 130-22-13E

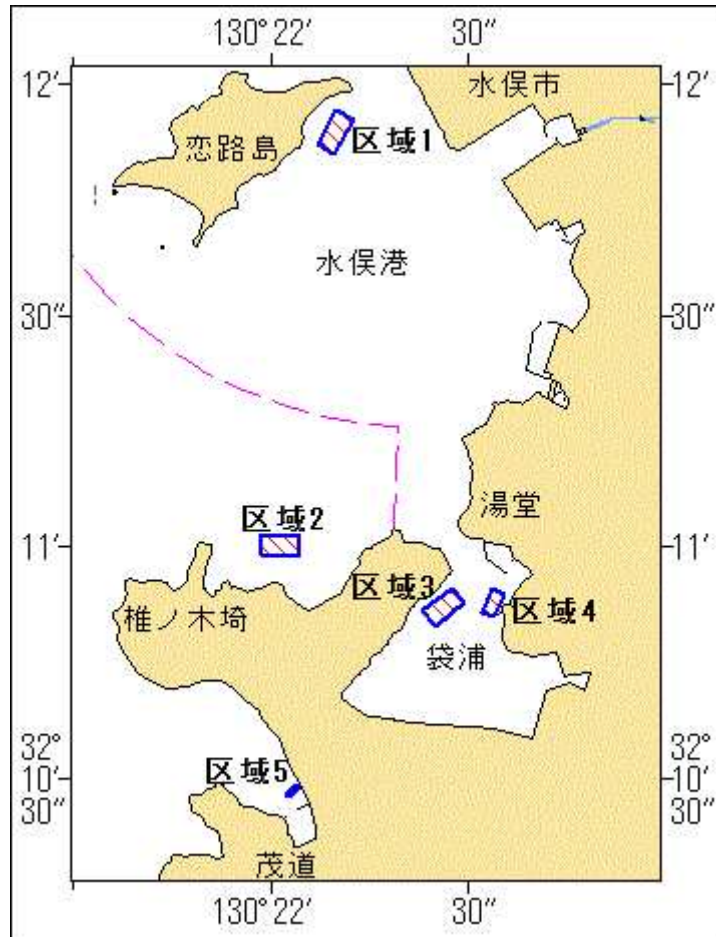
(3) 32-11-51N 130-22-10E

(4) 32-11-52N 130-22-07E

区域2 4地点で囲まれる区域

(5) 32-11-02N 130-21-59E

- | | | | |
|-----|-------------|-----------|---------------|
| | (6) | 32-11-02N | 130-22-04E |
| | (7) | 32-10-59N | 130-22-04E |
| | (8) | 32-10-59N | 130-21-59E |
| 区域3 | 4地点で囲まれる区域 | | |
| | (9) | 32-10-55N | 130-22-28E |
| | (10) | 32-10-53N | 130-22-30E |
| | (11) | 32-10-50N | 130-22-25E |
| | (12) | 32-10-52N | 130-22-23E |
| 区域4 | 4地点で囲まれる区域 | | |
| | (13) | 32-10-55N | 130-22-34E |
| | (14) | 32-10-54N | 130-22-36E |
| | (15) | 32-10-51N | 130-22-34E |
| | (16) | 32-10-51N | 130-22-32E |
| 区域5 | (17) | 32-10-29N | 130-22-04E 付近 |
| 備考 | 設置区域を簡易灯で表示 | | |
| 海図 | W1240-W174 | | |
| 出所 | 熊本海上保安部 | | |



★28年292項 九州西岸 — 佐敷港南西方 養殖施設設置

養殖施設が設置されている。

期間 平成29年6月1日まで

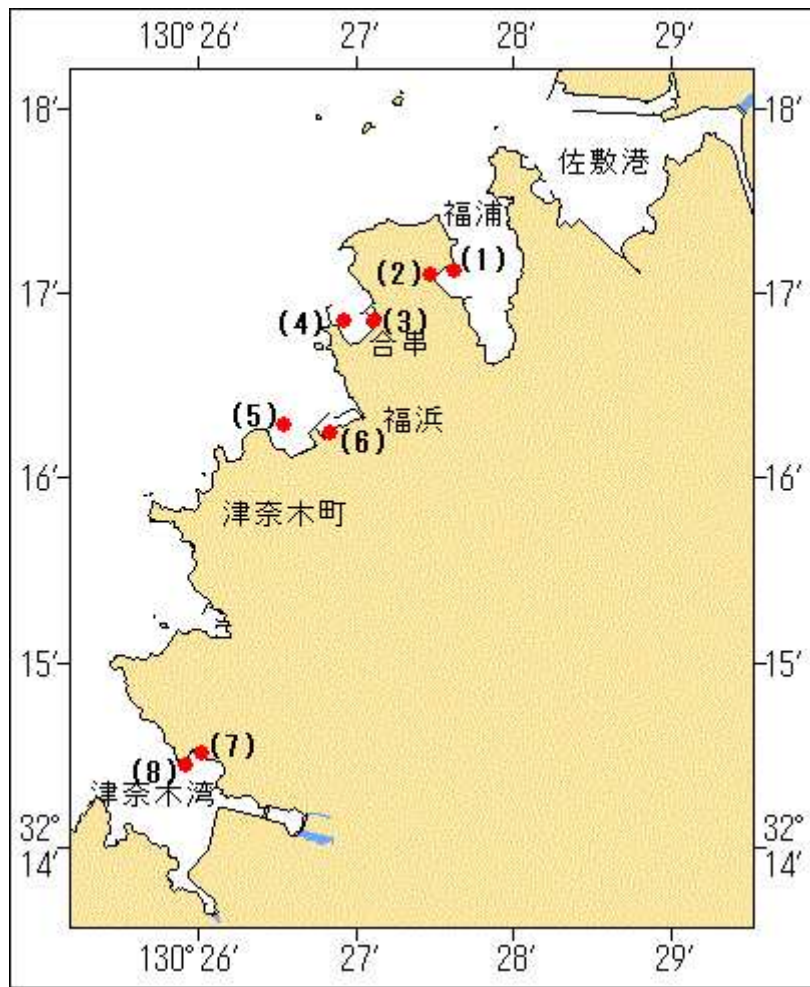
区域 8地点付近

- | | | |
|-----|-----------|------------|
| (1) | 32-17-07N | 130-27-37E |
| (2) | 32-17-06N | 130-27-29E |
| (3) | 32-16-51N | 130-27-07E |
| (4) | 32-16-51N | 130-26-56E |
| (5) | 32-16-17N | 130-26-32E |
| (6) | 32-16-15N | 130-26-50E |
| (7) | 32-14-30N | 130-26-01E |
| (8) | 32-14-27N | 130-25-55E |

備考 設置区域を簡易灯で表示

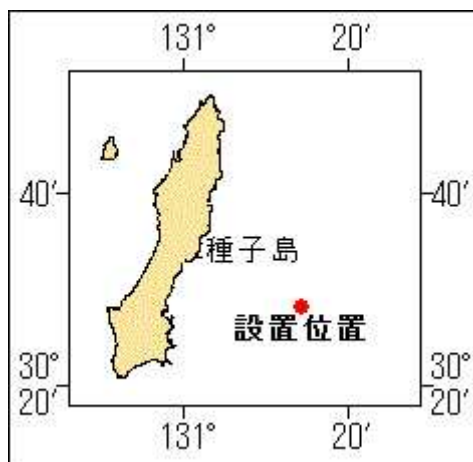
海図 W174

出所 熊本海上保安部



★28年293項 南西諸島 — 種子島東方 浮魚礁設置

浮魚礁が設置されている。
 位置 30-28-05.9N 131-14-22.0E 付近
 備考 浮魚礁は簡易灯で表示
 海図 W1221-JP1221-W157-W182A
 出所 十本部海洋情報部

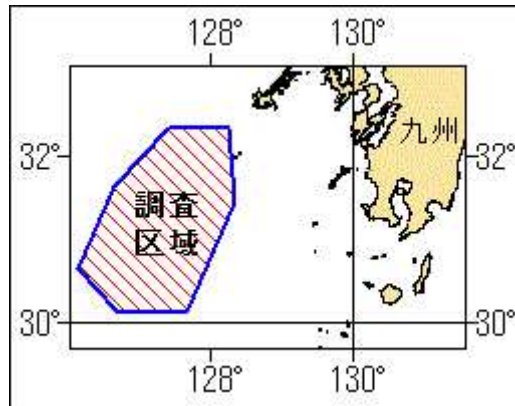


★28年294項 東シナ海北部 — 海洋調査

調査船「陽光丸」(692t)による海洋調査が実施される。
 期間 平成28年6月15日～20日

区域 7地点で囲まれる区域
 (1) 32-21.0N 127-25.0E
 (2) 32-20.7N 128-14.5E
 (3) 31-27.0N 128-20.0E
 (4) 30-07.0N 127-40.0E
 (5) 30-08.0N 126-40.0E
 (6) 30-39.0N 126-08.0E
 (7) 31-39.0N 126-38.0E

備考 船尾から調査機材を曳航する
 海図 W1002-W210-FW210-W437
 出所 西海区水産研究所

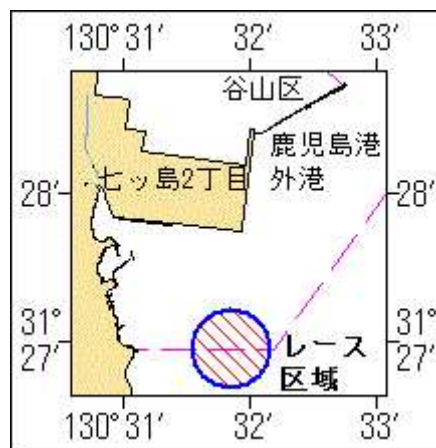


★28年295項 九州南岸 — 鹿児島港、外港及び付近 ヨットレース

ヨットレースが実施される。

期間 平成28年6月9日、1300~1700
 10日、11日、0900~1700
 12日、0900~1500

区域 31-26-57N 130-31-52Eを中心とする半径500mの円内
 備考 付近に監視船を配置
 海図 W214B-JP214B-W1248-JP1248-W221-JP221
 出所 鹿児島港長



★28年296項 南西諸島 — 喜界島、湾港 導灯廃止

(十管区水路通報28年22号290項削除)

導灯が廃止された。

名称 「湾港導灯(前灯)」(灯台表第1巻、6934) (28 19.3N 129-56.3E)
 「湾港導灯(後灯)」(灯台表第1巻、6935) (28 19.1N 129-56.4E)
 海図 W218(湾港)-W182A-W182B-W225
 出所 奄美海上保安部

★28年297項 九州西岸 — 串木野港付近 魚礁設置作業

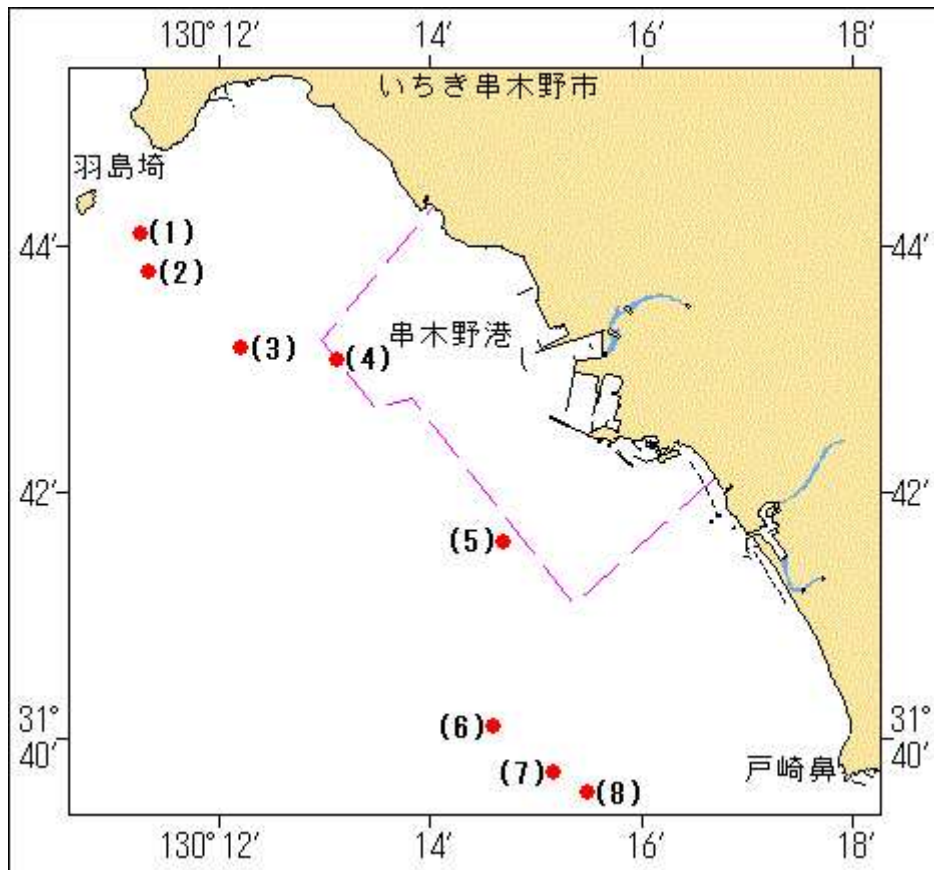
作業船による魚礁設置作業が実施される。

期間 平成28年6月10日～8月30日（予備日を含む）、日出～日没

区域 8地点付近

- | | | |
|-----|-----------|------------|
| (1) | 31-44-06N | 130-11-15E |
| (2) | 31-43-47N | 130-11-20E |
| (3) | 31-43-11N | 130-12-13E |
| (4) | 31-43-05N | 130-13-07E |
| (5) | 31-41-36N | 130-14-42E |
| (6) | 31-40-06N | 130-14-36E |
| (7) | 31-39-44N | 130-15-10E |
| (8) | 31-39-35N | 130-15-29E |

海図 出所 W184-W206-W207-W213-JP213
串木野海上保安部



★28年298項 九州西岸 — 吹上浜西方 魚礁設置作業

作業船による魚礁設置作業が実施される。

期間 平成28年6月10日～8月30日（予備日を含む）、日出～日没

区域 11地点付近

- | | | |
|------|-----------|------------|
| (1) | 31-39-03N | 130-16-46E |
| (2) | 31-38-59N | 130-16-52E |
| (3) | 31-38-53N | 130-16-58E |
| (4) | 31-38-07N | 130-18-04E |
| (5) | 31-36-57N | 130-17-53E |
| (6) | 31-36-42N | 130-16-52E |
| (7) | 31-33-51N | 130-17-26E |
| (8) | 31-31-40N | 130-17-45E |
| (9) | 31-31-25N | 130-17-43E |
| (10) | 31-31-11N | 130-17-38E |
| (11) | 31-30-49N | 130-17-35E |

海図 出所 W206-W207
串木野海上保安部

