

# 第十管区水路通報

## 第2号

- 第14項 九州南岸 — 鹿児島港、南港区及び付近 — ボーリング作業
- 第15項 九州西岸 — 甬島列島西北西方 — 射撃訓練
- 第16項 九州南岸 — 佐多岬西方 — 射撃訓練
- 第17項 九州南岸 — 佐多岬西方 — 射撃訓練
- 第18項 九州西岸 — 島原湾南部 — 藻場設置工事
- 第19項 九州東岸 — 油津港南方、目井津漁港付近 — 海底線敷設作業
- 第20項 九州東岸 — 宮崎港及び付近 — 水路測量
- 第21項 九州南岸 — 鹿児島港、外港 — 小型船舶操縦訓練
- 第22項 九州南岸 — 鹿児島港、外港 — 小型船舶操縦訓練

### ★29年14項 九州南岸 — 鹿児島港、南港区及び付近 — ボーリング作業

潜水士及びスパット台船によるボーリング作業が実施される。

期間 平成29年1月10日～3月17日（予備日を含む）、日出～日没

区域 6地点付近

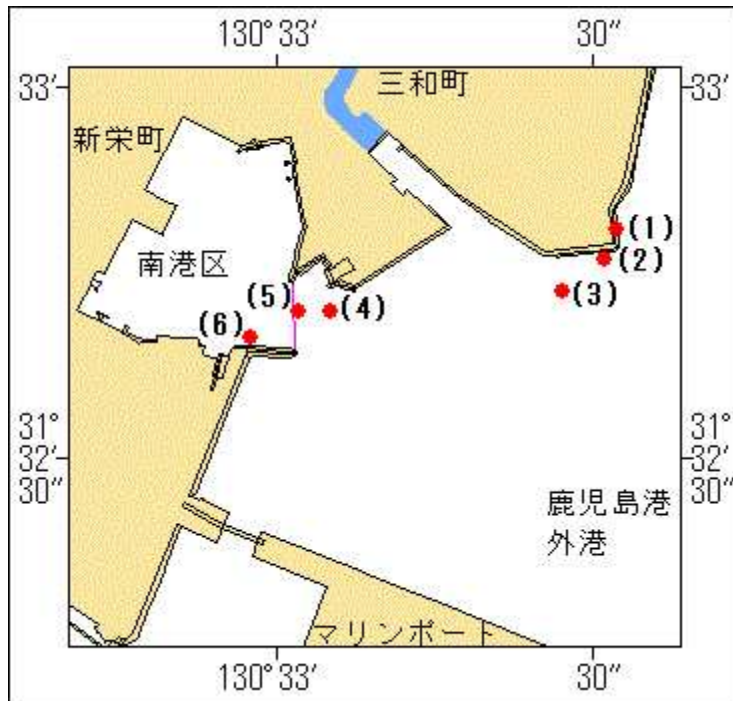
- (1) 31-32-49N 130-33-32E
- (2) 31-32-46N 130-33-31E
- (3) 31-32-43N 130-33-27E
- (4) 31-32-42N 130-33-05E
- (5) 31-32-42N 130-33-02E
- (6) 31-32-40N 130-32-58E

備考 潜水作業中、国際信号旗「A」を掲揚し、付近に警戒船を配置

スパット台船は夜間も同位置に存在し、簡易灯（点滅式黄色）で表示

海図 W2 1 4 A - J P 2 1 4 A - W 2 2 1 - J P 2 2 1

海出所 鹿児島港長



### ★29年15項 九州西岸 — 甬島列島西北西方 — 射撃訓練

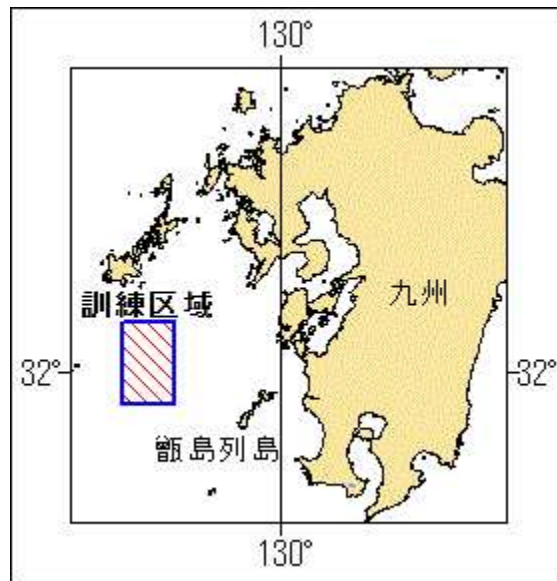
フォックストロット区域において、自衛艦及び航空機による対空射撃及び水上射撃が実施される。

期間 平成29年1月16日（予備日17日～19日）、0800～1700

区域 4地点で囲まれる区域

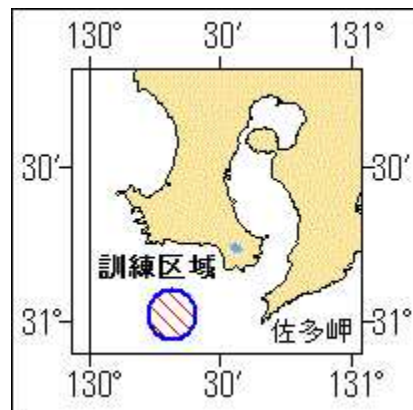
- (1) 32-20-12N 128-45-52E
- (2) 32-20-12N 129-09-52E
- (3) 31-47-12N 129-09-52E
- (4) 31-47-12N 128-45-52E

備考 訓練実施中、実施艦に「B」旗が掲揚される  
 海図 W213-JP213-W187-JP187-W180-W437  
 出所 防衛省海上幕僚監部



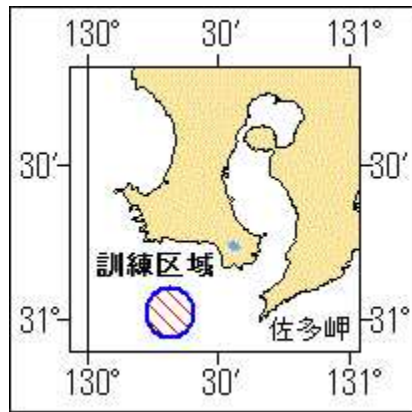
### ★29年16項 九州南岸 ー 佐多岬西方 射撃訓練

巡視船による射撃訓練が実施される。  
 期間 平成29年1月16日（予備日18日）、0900～1700  
 区域 31-01N 130-19E を中心とする半径5海里の円内  
 備考 訓練中、国際信号旗「UY」及び「NE4」旗を掲揚  
 付近に警戒船を配置  
 海図 W221-JP221-W1221-JP1221  
 出所 十本部警備救難部



### ★29年17項 九州南岸 ー 佐多岬西方 射撃訓練

巡視船及び航空機による射撃訓練が実施される。  
 期間 平成29年1月17日、0900～1700  
 区域 31-01N 130-19E を中心とする半径5海里の円内  
 備考 訓練中、国際信号旗「UY」及び「NE4」旗を掲揚  
 海図 W221-JP221-W1221-JP1221  
 出所 十本部警備救難部



## ★29年18項 九州西岸 — 島原湾南部 藻場設置工事

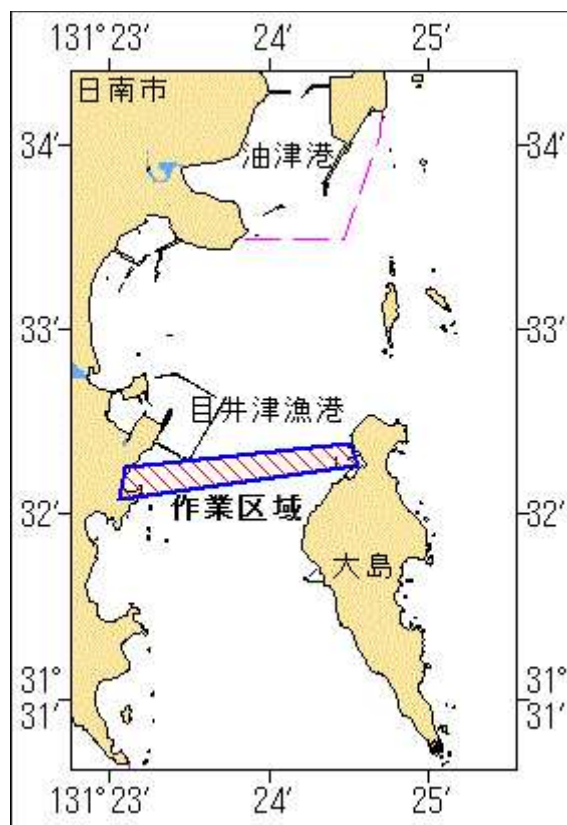
潜水士及び作業船による藻場設置工事が実施されている。  
 期間 平成29年3月10日まで（予備日を含む）、日出～日没  
 区域 4地点で囲まれる区域  
 (1) 32-30-03N 130-17-34E  
 (2) 32-30-02N 130-17-35E  
 (3) 32-30-00N 130-17-32E  
 (4) 32-30-01N 130-17-31E  
 備考 潜水作業中、国際信号旗「A」旗を掲揚  
 付近に監視船を配置  
 工事区域を簡易灯付浮標で表示  
 海図 W174-W206  
 出所 熊本海上保安部



## ★29年19項 九州東岸 — 油津港南方、目井津漁港付近 海底線敷設作業

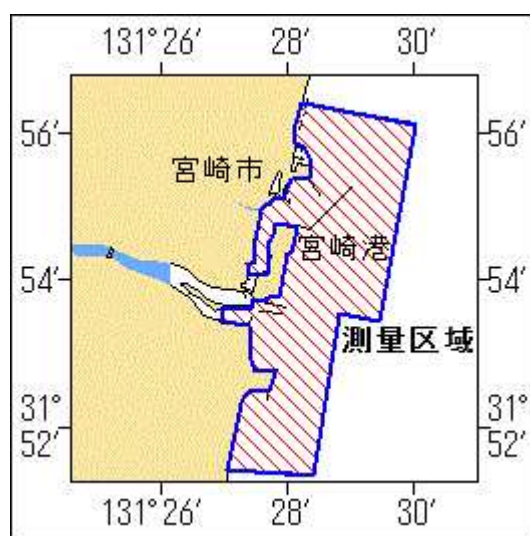
潜水士及び作業船による海底線敷設作業が実施される。  
 期間 平成29年1月16日～2月28日（予備日3月1日～31日）、日出～日没  
 区域 4地点で囲まれる区域  
 (1) 31-32-23N 131-24-31E  
 (2) 31-32-16N 131-24-34E  
 (3) 31-32-05N 131-23-03E  
 (4) 31-32-15N 131-23-05E  
 備考 潜水作業中、国際信号旗「A」旗を掲揚

海図所 付近に警戒船を配置  
 W181 (油津港及外浦港)  
 宮崎海上保安部



★29年20項 九州東岸 — 宮崎港及び付近 水路測量

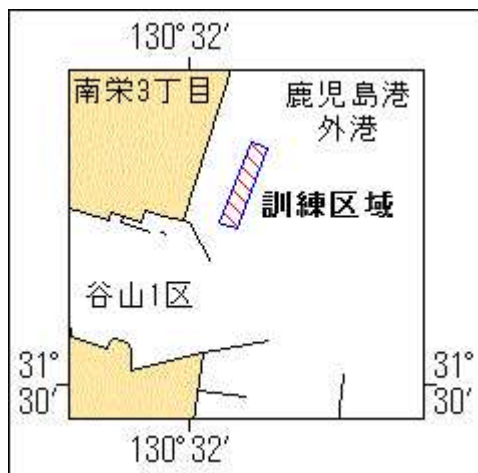
作業船による水路測量が実施される。  
 期間 平成29年1月16日～3月10日（予備日を含む）、日出～日没  
 区域 付図のとおり  
 備考 作業船は「白紅白」の標識を掲揚  
 海図 W1272-W1220-JP1220  
 出所 十本部海洋情報部



★29年21項 九州南岸 — 鹿児島港、外港 小型船舶操縦訓練

小型船舶操縦訓練が実施される。

期 間 平成29年1月19日、28日（予備日21日、2月4日）、0730～1730  
 区 域 31-30-32N 130-32-10E 付近  
 備 考 区域内に簡易浮標3基を設置  
 海 図 W214B-JP214B  
 出 所 鹿児島港長



★29年22項 九州南岸 — 鹿児島港、外港 小型船舶操縦訓練

小型船舶操縦訓練が実施される。

期 間 平成29年1月15日、16日、19日、20日、29日、30日、0730～1720  
 区 域 31-27-22N 130-31-33E 付近  
 備 考 区域内に簡易浮標3基を設置  
 海 図 W214B-JP214B  
 出 所 鹿児島港長

