

第十管区水路通報

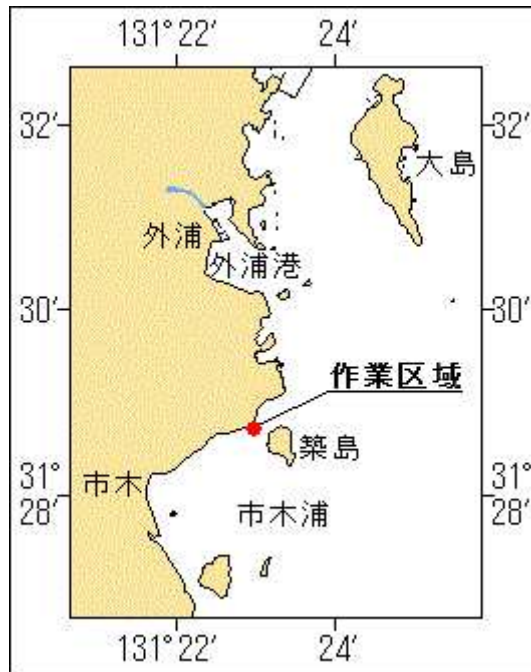
第4号

- 第42項 九州東岸 — 外浦港南方 消波ブロック据付工事等
- 第43項 九州東岸 — 日向灘 水路測量
- 第44項 九州西岸 — 天草下島、苓北発電所付近 潜水作業
- 第45項 九州東岸 — 細島港 いけす設置
- 第46項 九州東岸 — 都井岬東方 射撃訓練
- 第47項 九州西岸 — 甌島列島西北西方 爆撃訓練
- 第48項 南西諸島 — 沖繩島北西方 射撃訓練
- 第49項 九州西岸 — 東シナ海北部 救難訓練
- 第50項 九州東岸 — 日向灘 救難訓練
- 第51項 豊後水道及び付近 — 救難訓練
- 第52項 九州東岸 — 宮崎港 小型船舶操縦訓練等
- 第53項 九州東岸 — 細島港 航泊禁止区域変更
- 第54項 九州東岸 — 青島漁港及び宮崎港北方 掘下げ作業等
- 第55項 北太平洋北西部 — ロケット打ち上げ終了
- 第56項 南西諸島 — 徳之島北部 照射灯消灯

★29年42項 九州東岸 — 外浦港南方 消波ブロック据付工事等

潜水士及び起重機船による消波ブロックの撤去及び据付工事が実施されている。

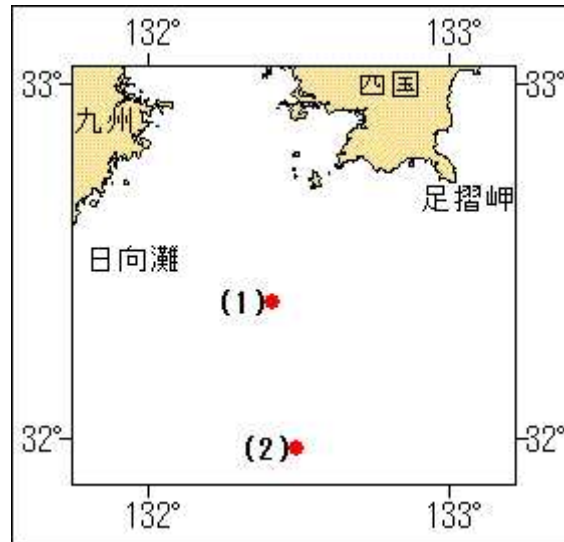
期間 平成29年3月25日まで、日出～日没
区域 31-28.7N 131-23.0E 付近
備考 潜水作業中、国際信号旗「A」旗を掲揚
付近に監視船を配置
工事区域を簡易灯付浮標で表示
海図 W1221-JP1221
出所 宮崎海上保安部



★29年43項 九州東岸 — 日向灘 水路測量

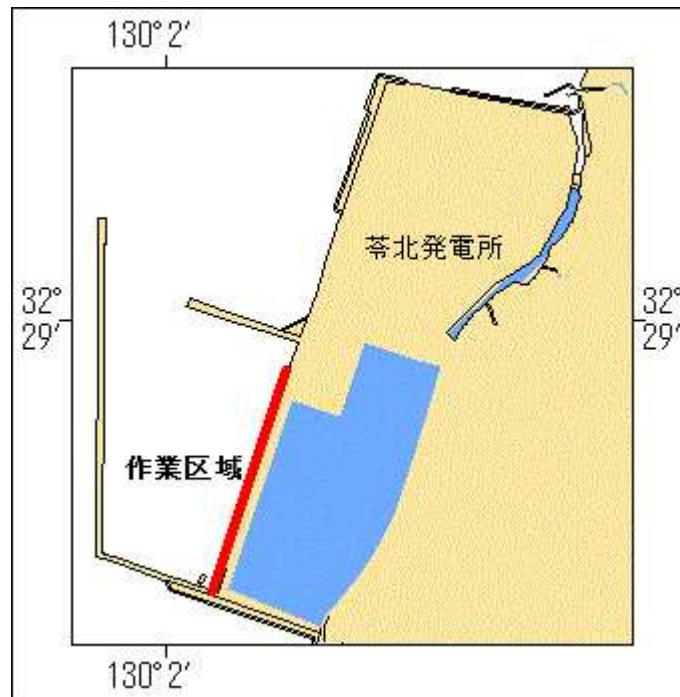
測量船「拓洋」(2400t)による水路測量が実施される。
期間 平成29年1月25日～2月15日 (内1日間)

区域 2地点付近
 (1) 32-23-00N 132-25-02E
 (2) 31-58-26N 132-29-42E
 備考 測量船は「白紅白」の標識を掲揚
 海図 W1220-JP1220-W157
 出所 海上保安庁海洋情報部



★29年44項 九州西岸 — 天草下島、苓北発電所付近 潜水作業

潜水土による岸壁鋼管杭の防食作業が実施される。
 期間 平成29年1月28日～2月28日（内6日間）、日出～日没
 区域 2地点を結ぶ線上付近
 (1) 32-28-55N 130-02-14E
 (2) 32-28-34N 130-02-05E
 備考 潜水作業中、国際信号旗「A」を掲揚
 付近に警戒船を配置
 海図 W1476
 出所 熊本海上保安部



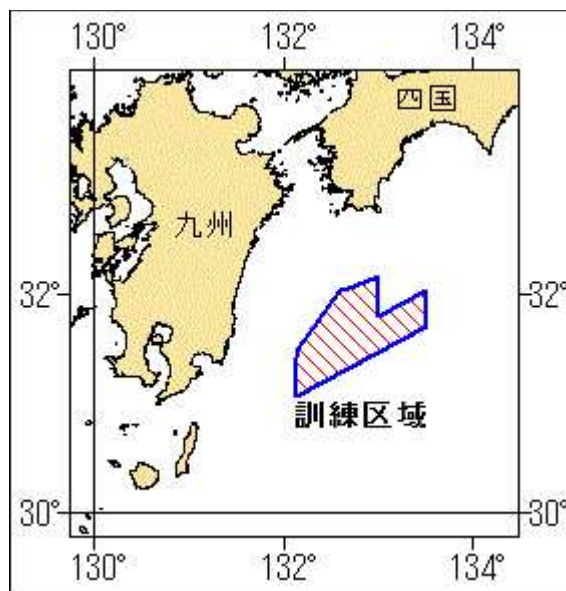
★29年45項 九州東岸 — 細島港 いけす設置

いけすが設置される。
 期間 平成29年1月28日～3月19日
 位置 32-26-22N 131-38-32E 付近
 備考 設置位置を簡易灯(黄色)及び赤旗で表示
 海図 W1223
 出所 細島港長



★29年46項 九州東岸 — 都井岬東方 射撃訓練

自衛隊航空機による空対空射撃及び空対水爆撃訓練が実施される。
 期間 平成29年2月1日～28日(土曜、日曜及び祝日を除く)、0800～1700
 区域 10地点で囲まれる区域
 (1) 32-09-13N 132-59-51E
 (2) 31-48-13N 132-59-51E
 (3) 32-02-13N 133-29-51E
 (4) 31-42-13N 133-29-51E
 (5) 31-04-13N 132-07-51E
 (6) 31-25-13N 132-07-51E
 (7) 31-30-43N 132-09-21E
 (8) 32-00-13N 132-34-51E
 (9) 32-03-13N 132-37-51E
 (10) 32-01-43N 132-37-51E
 海図 W1220-JP1220-W157
 出所 防衛省

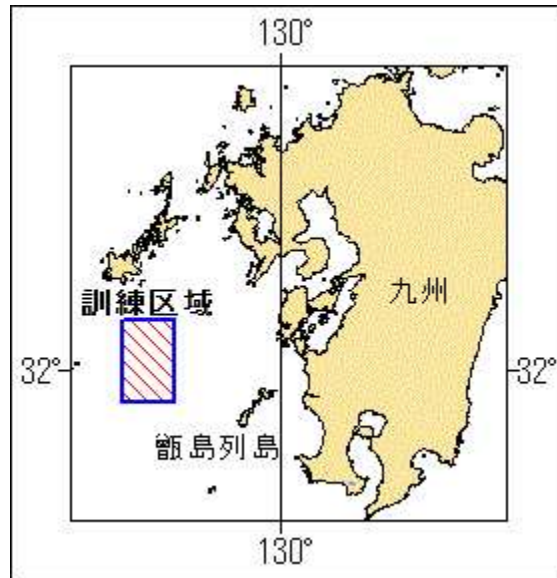


★29年47項 九州西岸 — 甕島列島西北西方 爆撃訓練

フォックストロット区域において、自衛隊航空機による空対水爆撃訓練が実施される。
 期間 平成29年2月1日～28日(土曜、日曜及び祝日を除く)、0800～1700
 区域 4地点で囲まれる区域

海 図 所 W187-JP187
防衛省

(1) 32-20-12N 129-09-52E
(2) 31-47-12N 129-09-52E
(3) 31-47-12N 128-45-52E
(4) 32-20-12N 128-45-52E




★29年48項 南西諸島 — 沖縄島北西方 射撃訓練

沖縄北部訓練区域において、自衛隊航空機による空対空射撃訓練が実施される。
期 間 平成29年2月1日～28日（土曜、日曜及び祝日を除く）、0700～1800
区 域 5地点で囲まれる区域

- (1) 27-05-26N 126-42-59E
- (2) 27-04-45N 126-39-05E
- (3) 27-30-14N 125-56-53E
- (4) 28-17-14N 127-07-53E
- (5) 27-32-02N 127-25-35E

ただし、(3)(4)間は 26-22-14N 127-47-53E の地点を中心とする半径120海里の円弧、
(5)(1)間は同地点を中心とする半径72海里の円弧で結ぶ

海 図 所 W182B-W210-FW210
防衛省



★29年49項 九州西岸 — 東シナ海北部 救難訓練

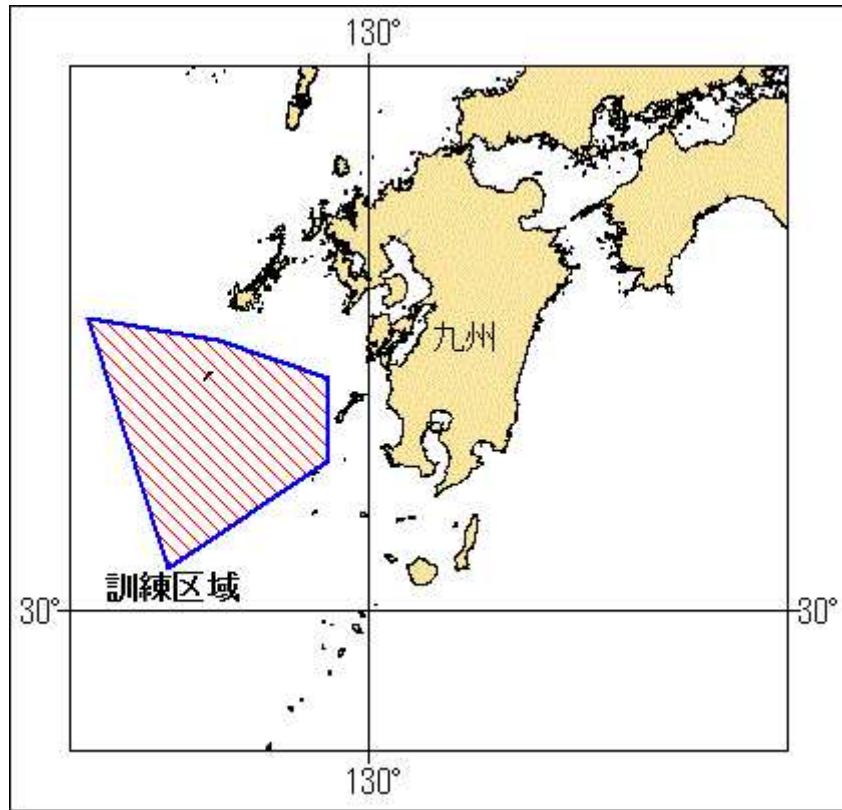
自衛隊航空機による照明筒及びフレア等の投下を伴う救難訓練が実施される。

期間 平成29年2月1日～28日（土曜、日曜及び祝日を除く）、0700～2100

区域 5地点で囲まれる区域

(1) 32-30-12N 127-11-53E
 (2) 32-19-12N 128-29-52E
 (3) 32-00-12N 129-34-52E
 (4) 31-18-13N 129-34-52E
 (5) 30-22-13N 127-59-53E

海図 W187-JP187-W180-W437
 出所 航空自衛隊新田原救難隊



★29年50項 九州東岸 日向灘 救難訓練

自衛隊航空機による照明筒及びフレア等の投下を伴う救難訓練が実施される。

期間 平成29年2月1日～28日（土曜、日曜及び祝日を除く）、0700～2100

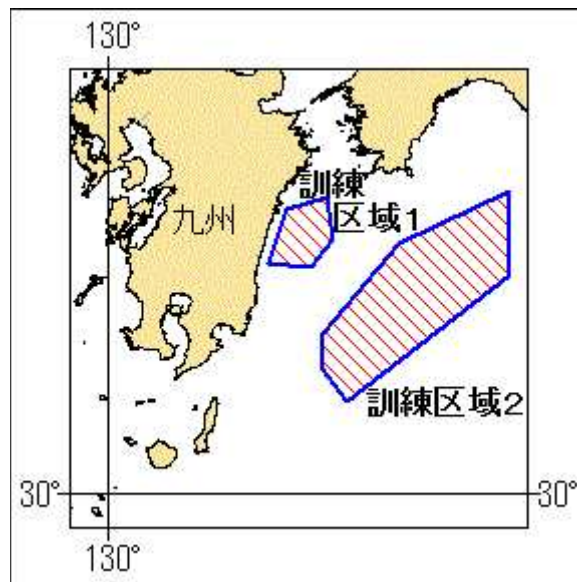
区域1 5地点で囲まれる区域

(1) 32-33-12N 132-09-51E
 (2) 32-11-12N 132-13-51E
 (3) 31-57-13N 132-00-51E
 (4) 31-59-13N 131-35-51E
 (5) 32-26-12N 131-46-51E

区域2 6地点で囲まれる区域

(6) 32-35-50N 134-00-00E
 (7) 31-52-55N 134-00-00E
 (8) 30-48-13N 132-22-51E
 (9) 31-04-13N 132-07-51E
 (10) 31-23-13N 132-07-51E
 (11) 32-09-13N 132-53-51E

海図 W1220-JP1220-W157
 出所 航空自衛隊新田原救難隊

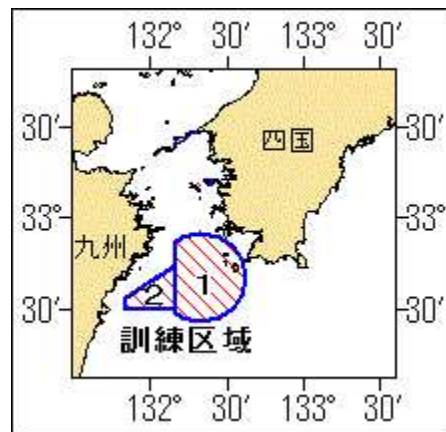


★29年51項 豊後水道及び付近 — 救難訓練

水陸両用救難飛行艇の離着水を伴う救難訓練が実施される。

期間 平成29年2月1日～28日（予備日を含む）、日出～日没
 区域1 32-40N 132-20Eを中心とする半径15海里の円内のうち132-10E以西を除く区域
 区域2 4地点で囲まれる区域
 (1) 32-44N 132-10E
 (2) 32-30N 132-10E
 (3) 32-30N 131-50E
 (4) 32-34N 131-50E

海図 W151-JP151-W1220-JP1220-W157
 出所 海上自衛隊第31航空群



★29年52項 九州東岸 — 宮崎港 小型船舶操縦訓練等

小型船舶操縦訓練及び特殊小型船舶操縦訓練（水上オートバイ）が実施される。

期間 平成29年2月1日～28日、0800～日没
 区域 31-55-15N 131-28-22E 付近
 備考 区域内に簡易浮標3基を設置（小型船舶操縦訓練時）
 区域内に簡易浮標6基を設置（特殊小型船舶操縦訓練時）
 海図 W1272
 出所 宮崎海上保安部



★29年53項 九州東岸 — 細島港 航泊禁止区域変更

(十管区水路通報28年38号506項関連)

南沖防波堤工事の区域拡大に伴い、航泊禁止区域が変更して設定される。

期間 平成29年2月1日～3月5日

区域 4地点により囲まれる区域

(1) 32-27-00.9N 131-41-34.6E

(2) 32-26-52.5N 131-41-56.8E

(3) 32-26-30.0N 131-41-31.0E

(4) 32-26-44.0N 131-41-15.0E

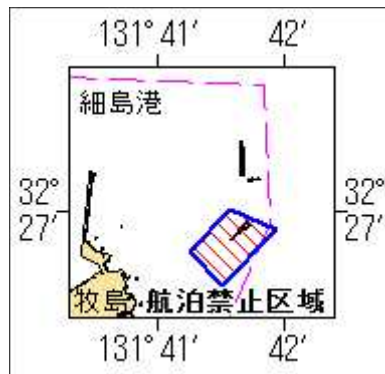
備考 上記(1)～(4)地点に工事区域を示す簡易灯付浮標(黄色)を設置

付近に監視船を配置

潜水作業中、国際信号旗「A」旗を掲揚

海図 W1223

出所 細島港長公示第4号



★29年54項 九州東岸 — 青島漁港及び宮崎港北方 掘下げ作業等

作業船による掘下げ、覆砂作業及びブロック据付作業が実施される。

期間 平成29年2月1日～5月23日、日出～日没

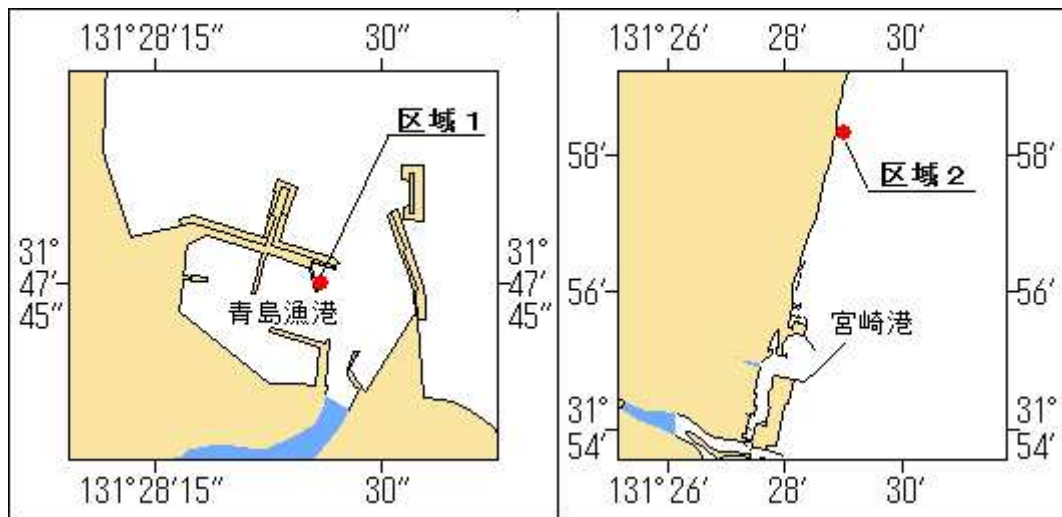
区域1 31-47-45N 131-28-26E 付近(掘下げ及びブロック据付作業)

区域2 31-58-19N 131-29-02E 付近(覆砂作業)

備考 掘下げ及びブロック据付作業中、付近に監視船を配置

海図 W181-W1272-W1220-JP1220

出所 宮崎海上保安部



★29年55項 北太平洋西北部 — ロケット打ち上げ終了

(十管区水路通報29年3号41項削除)
 宇宙航空研究開発機構種子島宇宙センター (30-24-04N 130-58-39E) において、
 H-IIAロケット32号機の海上警戒及び打ち上げは終了した。
 海図 W1221-JP1221-W1072-W1001
 出所 宇宙航空研究開発機構

★29年56項 南西諸島 — 徳之島北部 照射灯消灯

「金見崎トンバラ岩照射灯」(灯台表第1巻、6957) (27-53.5N 128-58.2E)は消灯している。
 海図 W225-W182A-W182B-W1002
 出所 奄美海上保安部