

# 第十管区水路通報

## 第7号

- ・ 第96項 九州東岸 — 油津港 灯台移設
- ・ 第97項 九州東岸 — 油津港南方、目井津漁港付近 小型船舶操縦訓練
- ・ 第98項 九州南岸 — 佐多岬西方 射撃訓練
- ・ 第99項 東シナ海南部 — 海洋調査
- ・ 第100項 九州西岸 — 島原湾南部、海底波高計設置
- ・ 第101項 九州西岸 — 三角港 航泊禁止及び航泊制限区域設定
- ・ 第102項 九州南岸 — 佐多岬西方 射撃訓練中止
- ・ 第103項 九州東岸 — 青島漁港、内海港及び付近 潜水調査

### ★29年96項 九州東岸 — 油津港 灯台移設

(十管区水路通報29年6号84項削除)

「油津港東外防波堤仮設灯台」(灯台表第1巻、6725.5)(31-33.7N 131-24.3E)は移設された。

位置 (変更前) 31-33-42.4N 131-24-20.9E  
(変更後) 31-33-42.6N 131-24-21.2E

高さ(平均水面上から灯火まで)  
(変更前) 7.4m  
(変更後) 11m

海図 W181(油津港及外浦港)  
出所 十本部交通部

### ★29年97項 九州東岸 — 油津港南方、目井津漁港付近 小型船舶操縦訓練

小型船舶操縦訓練が実施される。

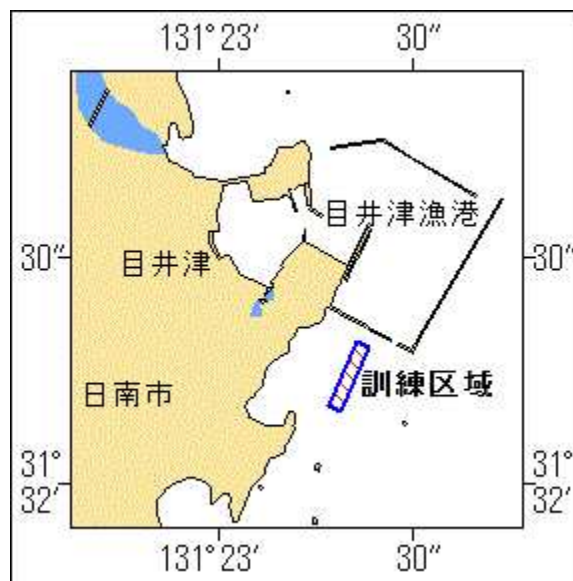
期間 平成29年2月20日、21日、0730~1720

区域 31-32-14N 131-23-20E 付近

備考 区域内に簡易浮標3基を設置

海図 W181(油津港及外浦港)

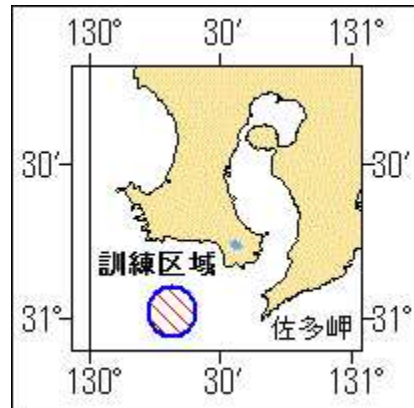
出所 宮崎海上保安部



## ★29年98項 九州南岸 — 佐多岬西方 射撃訓練

巡視船による射撃訓練が実施される。

期 間 平成29年2月22日、0900～1500  
 区 域 31-01N 130-19E を中心とする半径5海里の円内  
 備 考 訓練中、国際信号旗「UY」及び「NE4」旗を掲揚  
 付近に警戒船を配置  
 海 図 W221-JP221-W1221-JP1221  
 出 所 十本部警備救難部



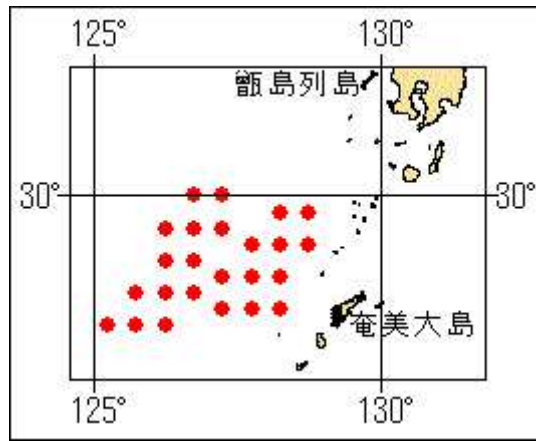
## ★29年99項 東シナ海南部 — 海洋調査

調査船「陽光丸」(692t)による海洋調査が実施される。

期 間 平成28年2月21日～3月1日  
 区 域 24地点付近

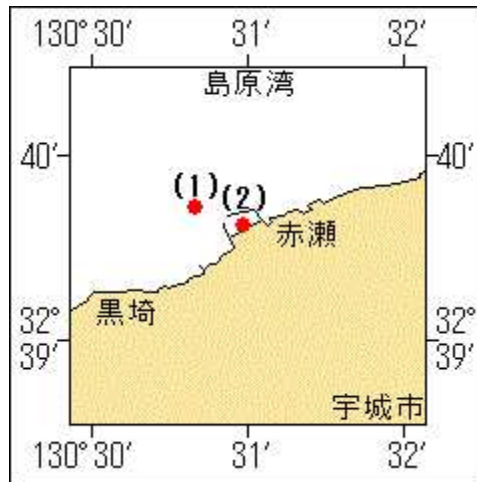
- (1) 30-00N 126-45E
- (2) 30-00N 127-15E
- (3) 29-45N 128-15E
- (4) 29-45N 128-45E
- (5) 29-30N 126-15E
- (6) 29-30N 126-45E
- (7) 29-30N 127-15E
- (8) 29-15N 127-45E
- (9) 29-15N 128-15E
- (10) 29-15N 128-45E
- (11) 29-00N 126-15E
- (12) 29-00N 126-45E
- (13) 28-45N 127-15E
- (14) 28-45N 127-45E
- (15) 28-45N 128-15E
- (16) 28-30N 125-45E
- (17) 28-30N 126-15E
- (18) 28-30N 126-45E
- (19) 28-15N 127-15E
- (20) 28-15N 127-45E
- (21) 28-15N 128-15E
- (22) 28-00N 125-15E
- (23) 28-00N 125-45E
- (24) 28-00N 126-15E

備 考 船尾から調査機材を曳航する  
 海 図 W437-W182B-W1002-W210-FW210-W1001  
 出 所 西海区水産研究所



★29年100項 九州西岸 — 島原湾南部、海底波高計設置

海底波高計が設置される。  
 期間 平成29年2月15日～3月31日（予備日含む）  
 位置 2地点付近  
 (1) 32-39-43N 130-30-40E  
 (2) 32-39-37N 130-30-58E  
 備考 設置及び撤去時は潜水作業を実施  
 潜水作業中、国際信号旗「A」旗を掲揚  
 海図 W169  
 出所 熊本海上保安部



★29年101項 九州西岸 — 三角港 航泊禁止及び航泊制限区域設定

架橋工事に伴い、航泊禁止区域及び航泊制限区域が設定される。  
 期間 平成29年2月20日1130～1700  
 予備日 21日1230～1800  
 予備日 22日0900～1430  
 予備日 23日1000～1530  
 航泊禁止区域 4地点により囲まれる区域  
 (1) 32-36-49N 130-27-34E  
 (2) 32-36-48N 130-27-36E  
 (3) 32-36-35N 130-27-30E  
 (4) 32-36-35N 130-27-28E  
 航泊制限区域1 4地点と陸岸を順次に結んだ線により囲まれる区域  
 (5) 32-36-50N 130-27-28E  
 (6) 32-36-49N 130-27-34E  
 (7) 32-36-35N 130-27-28E  
 (8) 32-36-37N 130-27-22E  
 航泊制限区域2 4地点と陸岸を順次に結んだ線により囲まれる区域  
 (9) 32-36-47N 130-27-39E  
 (10) 32-36-48N 130-27-36E  
 (11) 32-36-35N 130-27-30E  
 (12) 32-36-33N 130-27-36E  
 備考 付近に警戒船を配置  
 航泊禁止区域を標示船で表示

航泊制限区域を航行してはならない船舶

①総トン数20トン以上の船舶

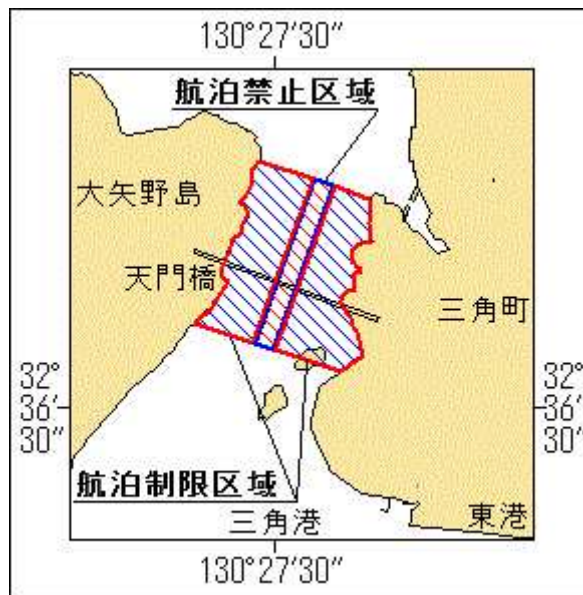
②曳押航船

航泊制限区域は全船舶錨泊・停留禁止

W194-W170-W169

三角港長公示第7号

海 図  
出 所



## ★29年102項 九州南岸 — 佐多岬西方 射撃訓練中止

(十管区水路通報29年7号98項削除)

巡視船による射撃訓練は中止された。

期 間 平成29年2月22日、0900~1500

区 域 31-01N 130-19E を中心とする半径5海里の円内

海 図 W221-JP221-W1221-JP1221

出 所 十本部警備救難部

## ★29年103項 九州東岸 — 青島漁港、内海港及び付近 潜水調査

潜水士による環境調査が実施される。

期 間 平成29年2月20日~28日、日出~日没

区 域 3地点付近

(1) 31-48-08N 131-28-32E

(2) 31-45-17N 131-28-28E

(3) 31-44-07N 131-28-18E

備 考 潜水作業中、国際信号旗「A」旗を掲揚

海 図 W181 (内海港付近) -W1221-JP1221

出 所 宮崎海上保安部

