

# 第十管区水路通報

## 第 14 号

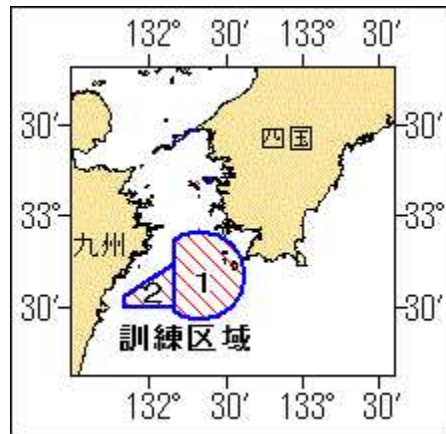
- 第 186項 豊後水道及び付近 — 救難訓練
- 第 187項 九州南岸 — 鹿児島港、外港 小型船舶操縦訓練
- 第 188項 九州南岸 — 鹿児島港、外港 小型船舶操縦訓練
- 第 189項 九州南岸 — 鹿児島港、外港 水路測量
- 第 190項 九州西岸 — 八代海 海洋調査
- 第 191項 九州東岸 — 志布志湾、福島港南東方 魚礁設置
- 第 192項 九州西岸 — 野間岬北東方 魚礁設置
- 第 193項 九州西岸 — 甕島列島付近、南西方 海底地震計撤去
- 第 194項 南西諸島 — トカラ群島、宝島～小宝島 海底地震計設置作業等
- 第 195項 南西諸島 — トカラ群島東方 海底地震計回収及び設置
- 第 196項 九州西岸 — 熊本港南方 灯台塗色等一時変更（予告）
- 第 197項 九州南岸 — 鹿児島港、外港付近 ヨットレース

### ★29年186項 豊後水道及び付近 — 救難訓練

水陸両用救難飛行艇の離着水を伴う救難訓練が実施される。

期 間 平成29年4月1日～30日（予備日を含む）、日出～日没  
区域 1 32-40N 132-20Eを中心とする半径15海里の円内のうち132-10E以西を除く区域  
区域 2 4地点で囲まれる区域  
(1) 32-44N 132-10E  
(2) 32-30N 132-10E  
(3) 32-30N 131-50E  
(4) 32-34N 131-50E

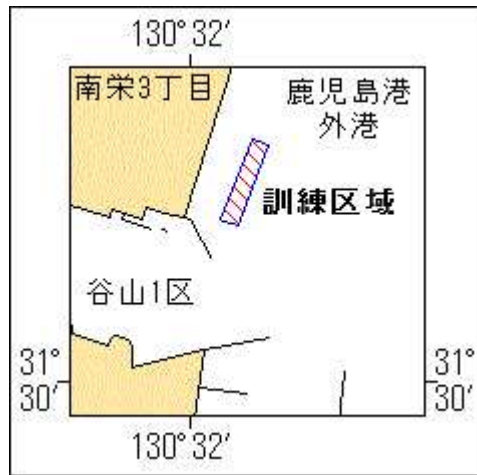
海 図 W1511-JP151-W1220-JP1220-W157  
出 所 海上自衛隊第31航空群



### ★29年187項 九州南岸 — 鹿児島港、外港 小型船舶操縦訓練

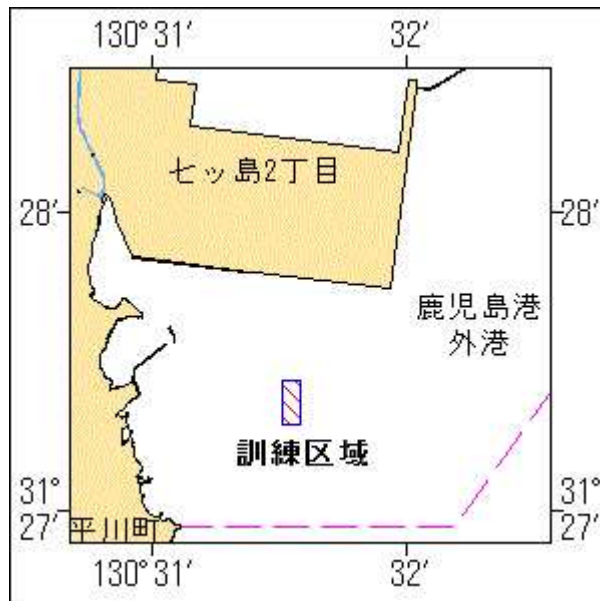
小型船舶操縦訓練が実施される。

期 間 平成29年4月6日、8日、20日、29日（予備日15日、22日、5月3日）、0800～1800  
区 域 31-30-32N 130-32-10E 付近  
備 考 区域内に簡易浮標3基を設置  
海 図 W214B-JP214B  
出 所 鹿児島港長



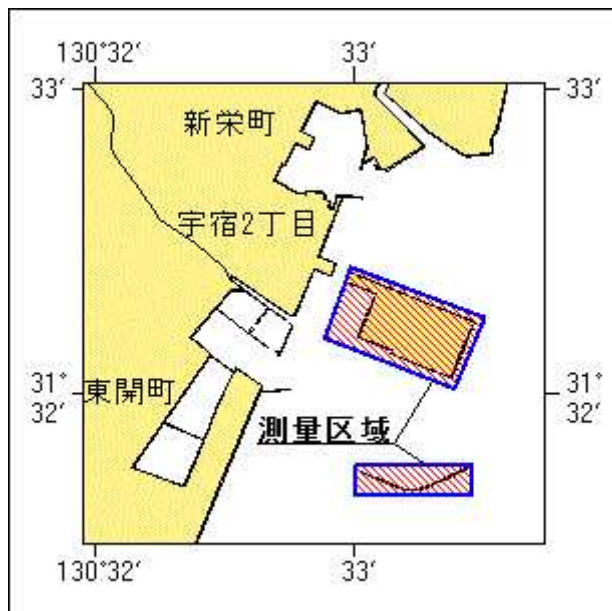
★29年188項 九州南岸 — 鹿児島港、外港 小型船舶操縦訓練

小型船舶操縦訓練が実施される。  
 期間 平成29年4月9日、10日、13日、14日、22日、23日、0730~1720  
 区域 31-27-22N 130-31-33E 付近  
 備考 区域内に簡易浮標3基を設置  
 海図 W214B-JP214B  
 出所 鹿児島港長



★29年189項 九州南岸 — 鹿児島港、外港 水路測量

作業船による水路測量が実施される。  
 期間 平成29年4月10日~14日 (内2日間)  
 区域1 4地点で囲まれる区域  
 (1) 31-32-25N 130-32-59E  
 (2) 31-32-11N 130-32-53E  
 (3) 31-32-01N 130-33-23E  
 (4) 31-32-15N 130-33-30E  
 区域2 4地点で囲まれる区域  
 (5) 31-31-46N 130-33-00E  
 (6) 31-31-40N 130-33-00E  
 (7) 31-31-40N 130-33-27E  
 (8) 31-31-46N 130-33-27E  
 備考 作業船は「白紅白」の標識を掲揚  
 海図 W214A-JP214A-W214B-JP214B-W221-JP221  
 出所 十本部海洋情報部



## ★29年190項 九州西岸 — 八代海 海洋調査

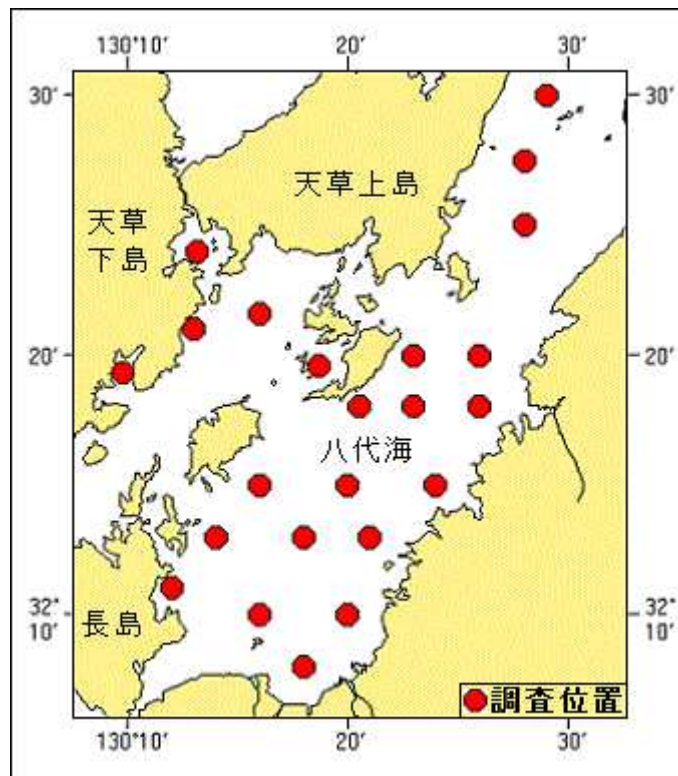
調査船による停船作業を伴う海洋調査が実施される。

期 間 平成29年4月12日～21日（内3日間）、0800～1800

区 域 23地点付近

- |      |           |            |
|------|-----------|------------|
| (1)  | 32-30. ON | 130-29. 0E |
| (2)  | 32-27. 5N | 130-28. 0E |
| (3)  | 32-25. ON | 130-28. 0E |
| (4)  | 32-19. 6N | 130-18. 7E |
| (5)  | 32-21. ON | 130-13. 0E |
| (6)  | 32-20. ON | 130-23. 0E |
| (7)  | 32-20. ON | 130-26. 0E |
| (8)  | 32-19. 3N | 130-09. 8E |
| (9)  | 32-18. ON | 130-20. 5E |
| (10) | 32-18. ON | 130-23. 0E |
| (11) | 32-18. ON | 130-26. 0E |
| (12) | 32-15. ON | 130-16. 0E |
| (13) | 32-15. ON | 130-20. 0E |
| (14) | 32-15. ON | 130-24. 0E |
| (15) | 32-13. ON | 130-14. 0E |
| (16) | 32-13. ON | 130-18. 0E |
| (17) | 32-13. ON | 130-21. 0E |
| (18) | 32-11. ON | 130-12. 0E |
| (19) | 32-10. ON | 130-20. 0E |
| (20) | 32-08. ON | 130-18. 0E |
| (21) | 32-10. ON | 130-16. 0E |
| (22) | 32-24. ON | 130-13. 2E |
| (23) | 32-21. 6N | 130-16. 0E |

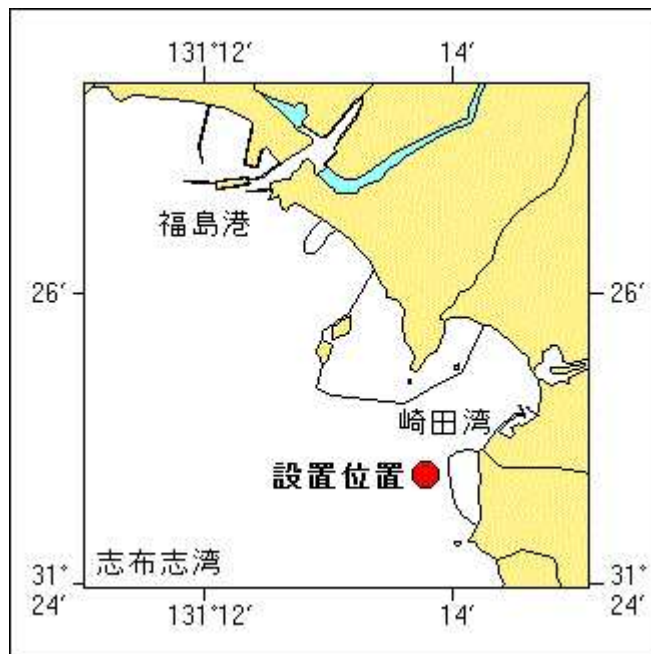
海 図 W174-W169-W206  
出 所 熊本海上保安部



★29年191項 九州東岸 — 志布志湾、福島港南東方 魚礁設置

魚礁（コンクリートブロック製、高さ2m、52個）が設置された。

区域 31-24-45N 131-13-47E  
海図 W185  
出所 宮崎海上保安部



★29年192項 九州西岸 — 野間岬北東方 魚礁設置

魚礁（コンクリートブロック製、32個）が設置された。

区域 31-15-56N 130-13-03E  
海図 W192 (坊泊漁港) -W207-W1222-JP1222  
出所 串木野海上保安部



★29年193項 九州西岸 — 甌島列島付近、南西方 海底地震計撤去

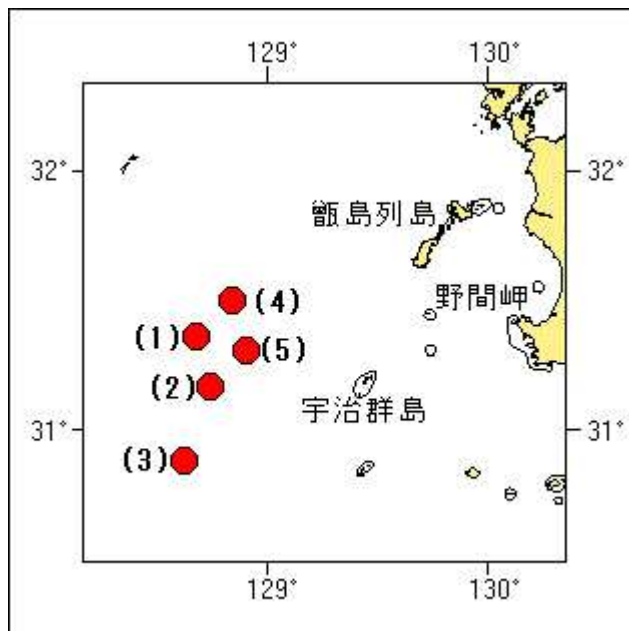
練習船「長崎丸」(842t)による海底地震計撤去作業が実施される。

期間 平成28年4月13日～19日(内1日間)、日出～日没

位置 5地点付近

- (1) 31-21.6N 128-41.0E
- (2) 31-10.2N 128-44.6E
- (3) 30-52.9N 128-37.9E
- (4) 31-30.0N 128-50.8E
- (5) 31-18.6N 128-54.4E

海図所 W211  
鹿児島大学



★29年194項 南西諸島 — トカラ群島、宝島～小宝島 海底地震計設置作業等

練習船「長崎丸」(842t)による海底地震計設置作業が実施される。

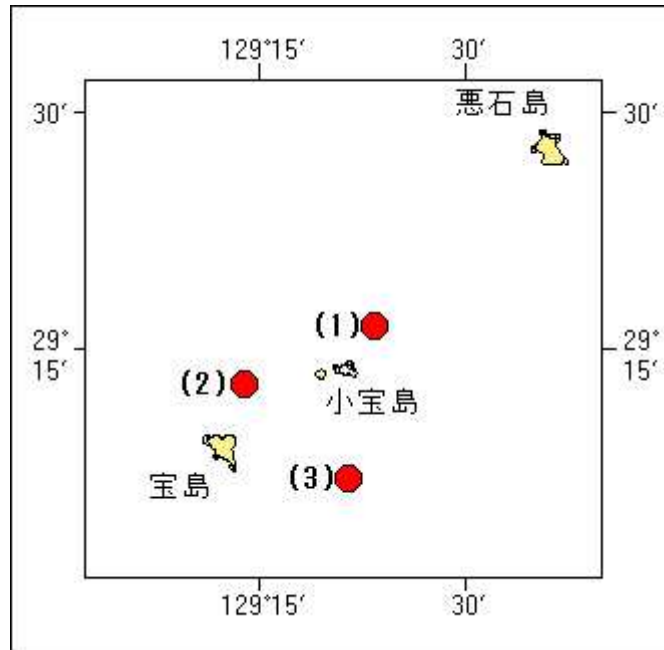
期間 平成29年4月14日～19日(内1日間、予備日を含む)、昼夜間

位置 3地点付近

- (1) 29-16.6N 129-23.5E

海 図 所 W231  
出 所 鹿児島大学

- (2) 29-12. 8N 129-14. 0E
- (3) 29-06. 9N 129-21. 5E



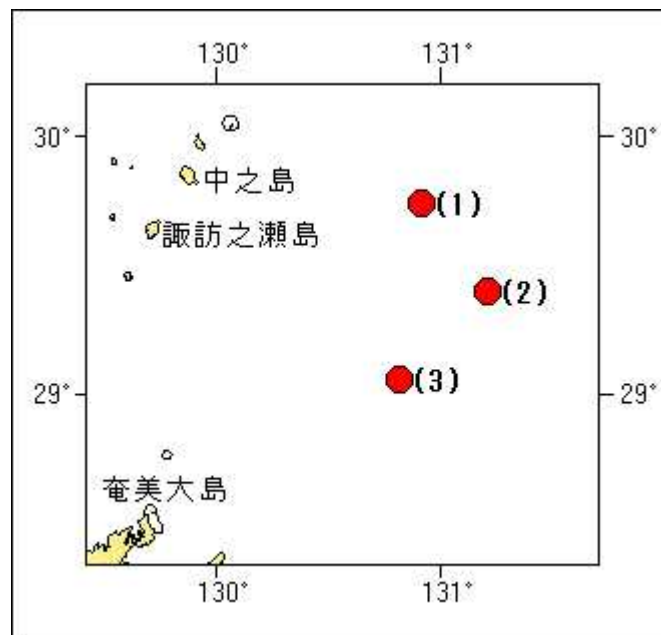
### ★29年195項 南西諸島 — トカラ群島東方 海底地震計回収及び設置

練習船「長崎丸」(842t)による海底地震計の回収及び設置作業が実施される。

期 間 平成29年4月14日～16日(予備日17～19日)、昼夜間  
位 置 3地点付近

- (1) 29-44. 7N 130-54. 7E
- (2) 29-23. 9N 131-12. 4E
- (3) 29-03. 5N 130-49. 1E

海 図 所 W182A  
出 所 鹿児島大学



### ★29年196項 九州西岸 — 熊本港南方 灯台塗色等一時変更(予告)

「住吉灯台」(灯台表第1巻、6426) (32-42. 5N 130-35. 4E) は塗色及び構造が一時変更される。

予定日 平成29年4月12日～28日  
塗色 (変更前) 白色  
(変更後) 灰色  
構造 (変更前) 塔形  
(変更後) やぐら形  
海図 W169  
出所 十本部交通部

## ★29年197項 九州南岸 — 鹿児島港、外港付近 ヨットレース

ヨットレースが実施される。

期間 平成29年4月8日、1300～1700  
9日、0830～1300

区域 31-26-32N 130-32-48Eを中心とする半径750mの円内

備考 付近に監視船を配置

海図 W214B-JP214B-W1248-JP1248-W221-JP221

出所 鹿児島海上保安部

