

第十管区水路通報

第 18 号

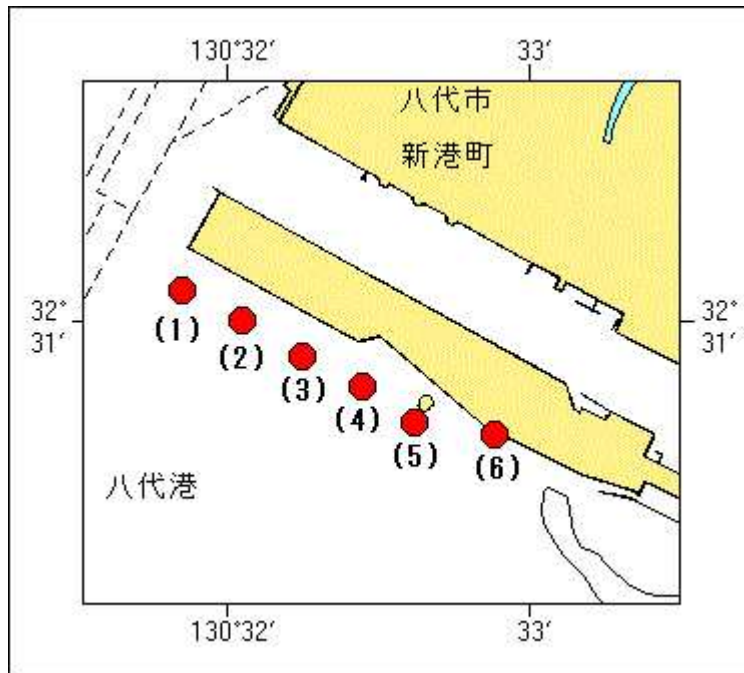
- 第 245項 九州西岸 — 八代港 立標存在
- 第 246項 南西諸島 — 奄美大島、名瀬港 岸壁築造工事
- 第 247項 九州南岸 — 鹿児島港、外港 ヨット体験航海
- 第 248項 九州西岸 — 三角港 養殖施設撤去作業
- 第 249項 九州西岸 — 甌島列島西北西方 射撃訓練
- 第 250項 南西諸島 — 種子島～沖永良部島付近 海洋調査
- 第 251項 九州西岸 — 片浦湾、片浦漁港小浦付近 簡易標識灯質変更
- 第 252項 九州南岸 — 佐多岬西方 射撃訓練
- 第 253項 九州南岸 — 鹿児島港、外港 小型船舶操縦訓練
- 第 254項 九州南岸 — 鹿児島港、外港 小型船舶操縦訓練
- 第 255項 九州南岸 — 鹿児島港、外港 特殊小型船舶操縦訓練
- 第 256項 九州西岸 — 大矢野島西方 養殖施設設置
- 第 257項 東シナ海 — 海洋調査
- 第 258項 九州南岸 — 鹿児島港、外港 特殊小型船舶操縦訓練
- 第 259項 九州南岸 — 鹿児島港、外港 小型船舶操縦訓練

★29年245項 九州西岸 — 八代港 立標存在

点滅式綠色灯付の立標が存在している。

位置	(1)	32-31-04. 8N	130-31-51. 0E
	(2)	32-30-59. 6N	130-32-03. 1E
	(3)	32-30-54. 1N	130-32-15. 0E
	(4)	32-30-48. 6N	130-32-26. 9E
	(5)	32-30-43. 3N	130-32-37. 3E
	(6)	32-30-40. 7N	130-32-53. 1E

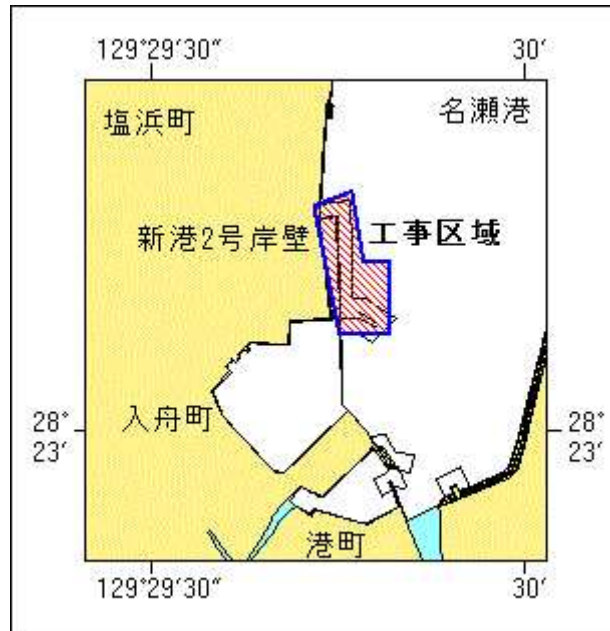
海図所 W 1 2 4 3
十本部交通部



★29年246項 南西諸島 — 奄美大島、名瀬港 岸壁築造工事

岸壁築造工事が実施されている。

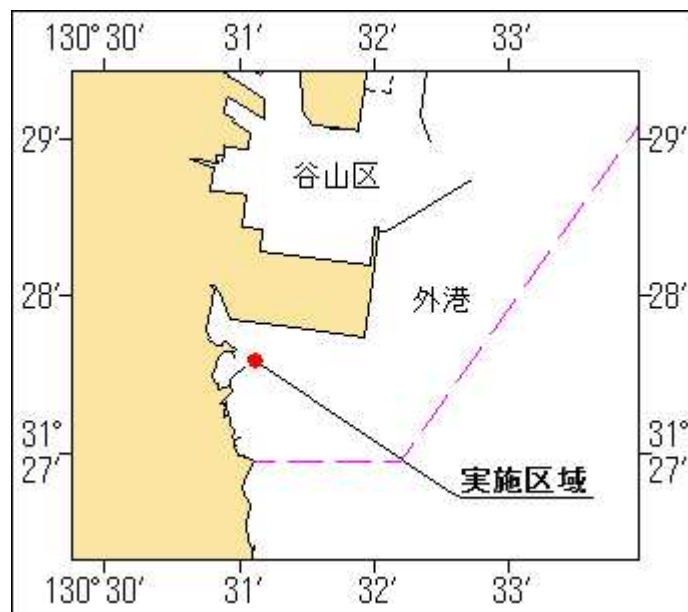
期 間 当分の間
 区 域 6地点により囲まれる区域
 (1) 28-23-16N 129-29-43E
 (2) 28-23-17N 129-29-46E
 (3) 28-23-12N 129-29-47E
 (4) 28-23-12N 129-29-49E
 (5) 28-23-07N 129-29-49E
 (6) 28-23-07N 129-29-45E
 海 図 W1202
 出 所 奄美海上保安部



★29年247項 九州南岸 — 鹿児島港、外港 ヨット体験航海

ヨット体験航海が実施される。

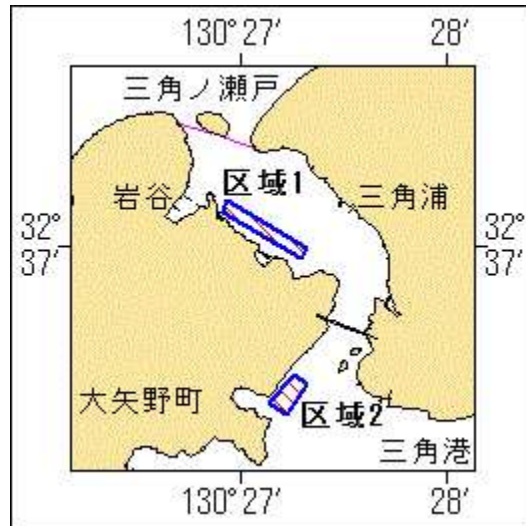
期 間 平成29年5月6日、7日、21日、27日、28日、1000~1600
 区 域 31-27-35N 130-31-07E 付近
 備 考 付近に監視船を配置
 海 図 W214B-JP214B-W1248-JP1248-W221-JP221
 出 所 鹿児島港長



★29年248項 九州西岸 — 三角港 養殖施設撤去作業

養殖施設の撤去作業が実施されている。

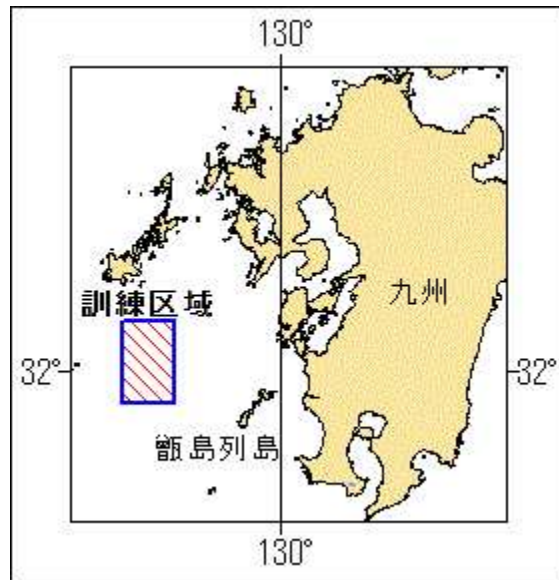
期 間	平成29年5月15日まで		
区域 1	4地点で囲まれる区域		
	(1)	32-37-11N	130-26-56E
	(2)	32-36-59N	130-27-19E
	(3)	32-36-57N	130-27-17E
	(4)	32-37-09N	130-26-55E
区域 2	4地点で囲まれる区域		
	(5)	32-36-29N	130-27-16E
	(6)	32-36-26N	130-27-19E
	(7)	32-36-19N	130-27-13E
	(8)	32-36-21N	130-27-08E
海 図	W194-W170-W169		
出 所	熊本海上保安部		



★29年249項 九州西岸 — 甕島列島西北西方 射撃訓練

フォックストロット区域において、自衛艦による対空射撃及び水上射撃訓練が実施される。

期 間	平成29年5月16日（予備日17日）、0800～1700（水上射撃訓練） 17日（予備日18日）、0800～1700（対空射撃及び水上射撃訓練）		
区 域	4地点で囲まれる区域		
	(1)	32-20-12N	128-45-52E
	(2)	32-20-12N	129-09-52E
	(3)	31-47-12N	129-09-52E
	(4)	31-47-12N	128-45-52E
備 考	訓練実施中、実施艦に「B」旗が掲揚される		
海 図	W213-JP213-W187-JP187-W180-W437		
出 所	防衛省海上幕僚監部		



★29年250項 南西諸島 — 種子島～沖永良部島付近 海洋調査

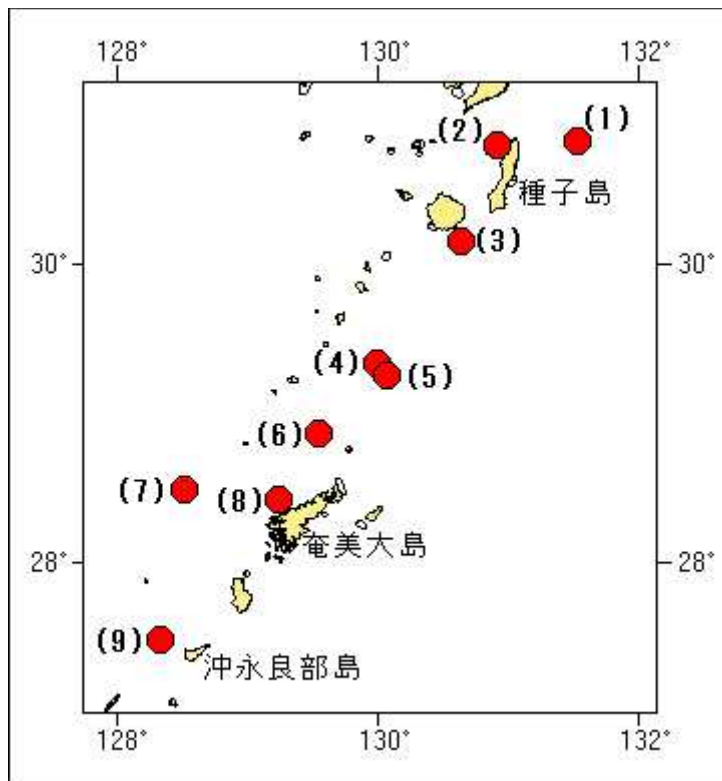
調査船「豊潮丸」(256t)による海洋調査が実施される。

期間 平成29年5月16日～24日(日出～日没)

区域 9地点付近

- (1) 30-48.5N 131-32.2E
- (2) 30-47.2N 130-55.3E
- (3) 30-09.2N 130-37.9E
- (4) 29-20.2N 129-59.9E
- (5) 29-15.2N 130-03.9E
- (6) 28-52.1N 129-33.2E
- (7) 28-29.2N 128-31.3E
- (8) 28-25.2N 129-14.9E
- (9) 27-28.2N 128-19.9E

海図所 W182A-W182B-W437-W1002-W1001
 広島大学

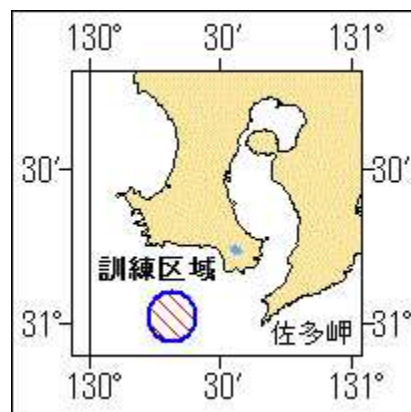


★29年251項 九州西岸 — 片浦湾、片浦漁港小浦付近 簡易標識灯質変更

片浦湾 片浦漁港 小浦付近に設置されている点滅式赤色灯は、点滅式緑色灯に変更された。
位置 31-24-40N 130-11-16E 付近
海図 W192
出所 串木野海上保安部

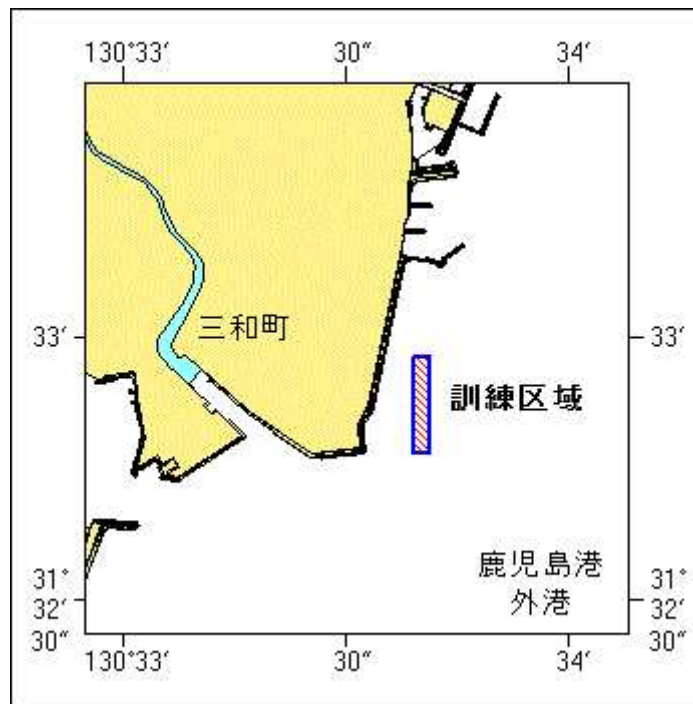
★29年252項 九州南岸 — 佐多岬西方 射撃訓練

巡視船による射撃訓練が実施される。
期間 平成29年5月17日、1000～1330
区域 31-01N 130-19E を中心とする半径5海里の円内
備考 訓練中、国際信号旗「UY」及び「NE4」旗を掲揚
海図 W221-JP221-W1221-JP1221
出所 十本部警備救難部



★29年253項 九州南岸 — 鹿児島港、外港 小型船舶操縦訓練

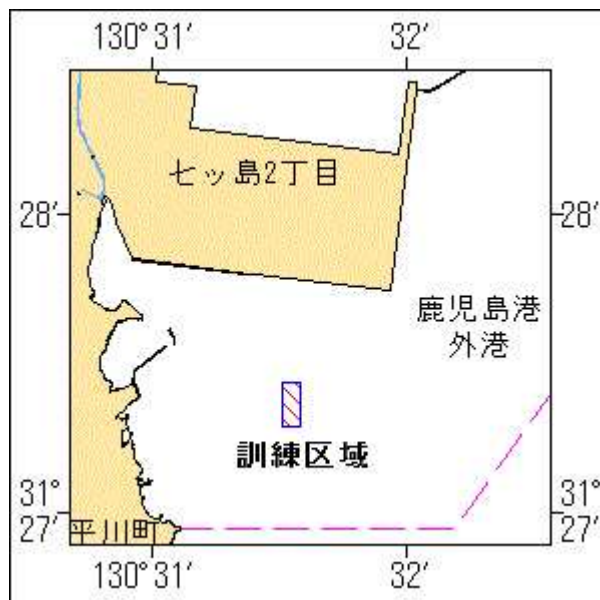
小型船舶操縦訓練が実施される。
期間 平成29年5月7日、8日、0730～1720
区域 31-32-52N 130-33-40E 付近
備考 区域内に簡易浮標3基を設置
海図 W214A-JP214A
出所 鹿児島港長



★29年254項 九州南岸 — 鹿児島港、外港 小型船舶操縦訓練

小型船舶操縦訓練が実施される。

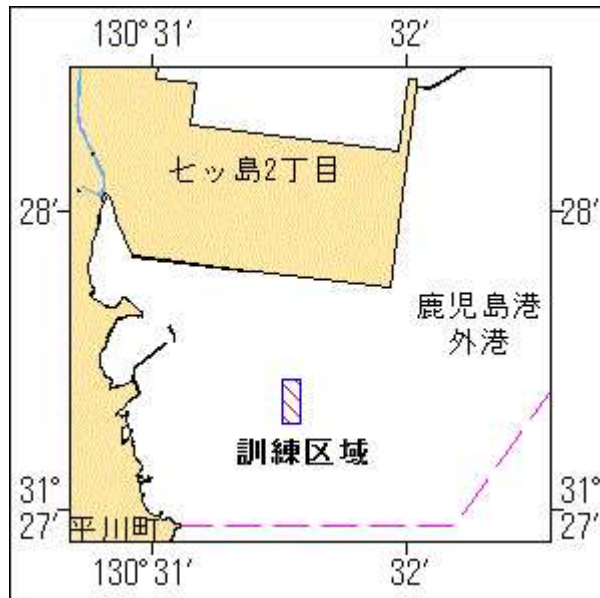
- 期間 平成29年5月14日、15日、18日、19日、28日、29日、0730~1720
- 区域 31-27-22N 130-31-33E 付近
- 備考 区域内に簡易浮標3基を設置
- 海図 W214B-JP214B
- 出所 鹿児島港長



★29年255項 九州南岸 — 鹿児島港、外港 特殊小型船舶操縦訓練

特殊小型船舶操縦訓練（水上オートバイ）が実施される。

- 期間 平成29年5月22日、0830~1720
- 区域 31-27-22N 130-31-33E 付近
- 備考 区域内に簡易浮標6基を設置
- 海図 W214B-JP214B
- 出所 鹿児島港長

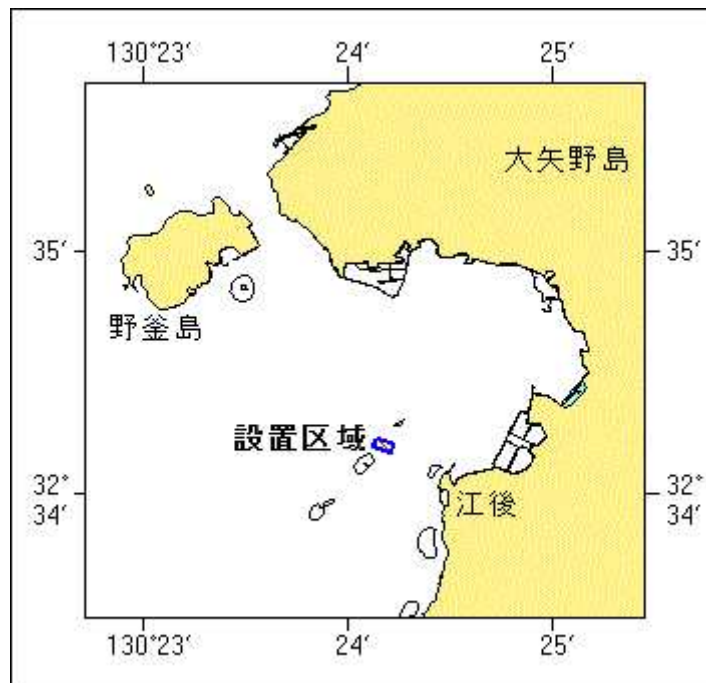


★29年256項 九州西岸 — 大矢野島西方 養殖施設設置

養殖施設が設置されている。

期間 平成30年4月30日まで
 区域 4地点で囲まれる区域
 (1) 32-34-14.1N 130-24-07.9E
 (2) 32-34-12.5N 130-24-13.0E
 (3) 32-34-10.4N 130-24-12.2E
 (4) 32-34-11.9N 130-24-06.9E

備考 設置区域を簡易灯で表示
 W170
 海図所 熊本海上保安部



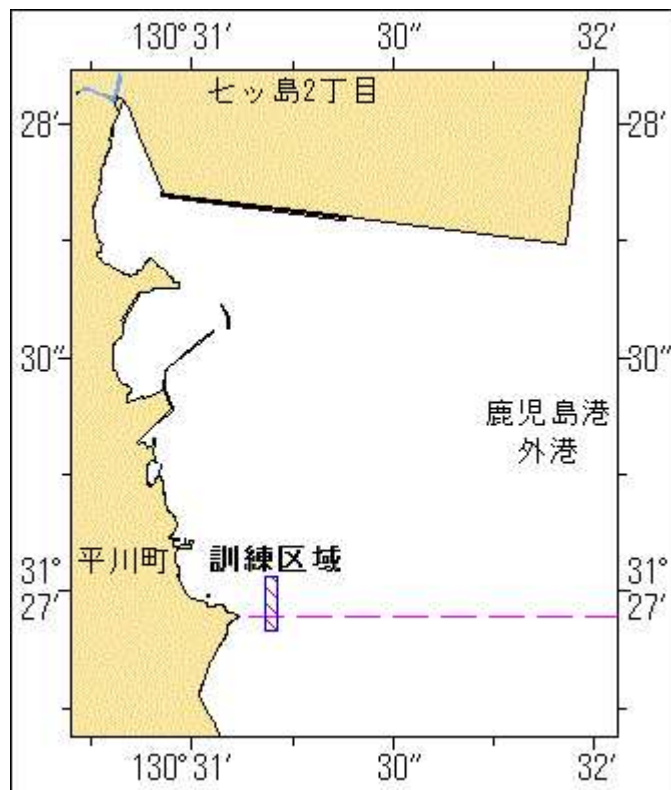
★29年257項 東シナ海 — 海洋調査

調査船による海洋調査が実施される。

期間 平成29年5月13日～6月22日
 区域 30-08N 126-40E 付近
 備考 船尾から調査機材を曳航する

★29年258項 九州南岸 一 鹿児島港、外港 特殊小型船舶操縦訓練

(十管区水路通報29年17号221項削除)
特殊小型船舶操縦訓練(水上オートバイ)が実施される。
期 間 平成29年5月5日、11日、14日、21日、22日、25日、27日
(予備日6日、13日、20日、23日、6月3日)、0830~1800
区 域 31-27-00N 130-31-12E 付近
備 考 区域内に簡易浮標6基を設置
海 図 W214B-JP214B
出 所 鹿児島港長



★29年259項 九州南岸 一 鹿児島港、外港 小型船舶操縦訓練

(十管区水路通報29年17号222項削除)
小型船舶操縦訓練が実施される。
期 間 平成29年5月5日、11日、14日、21日、22日、25日、27日
(予備日6日、13日、20日、23日、6月3日)、0830~1800
区 域 31-30-32N 130-32-10E 付近
備 考 区域内に簡易浮標3基を設置
海 図 W214B-JP214B
出 所 鹿児島港長

