

# 第十管区水路通報

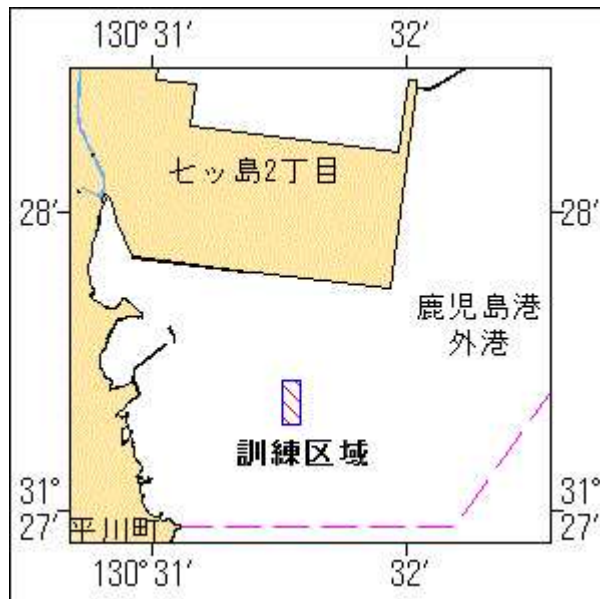
## 第 36 号

- ・ 第 504項 九州南岸 — 鹿児島港、外港 特殊小型船舶操縦訓練
- ・ 第 505項 九州東岸 — 宮崎港 特殊小型船舶操縦訓練
- ・ 第 506項 九州南岸 — 鹿児島港、外港 小型船舶操縦訓練等
- ・ 第 507項 九州西岸 — 大矢野島西方 養殖施設設置
- ・ 第 508項 九州西岸 — 甕海峡 ウインドサーフィンレース
- ・ 第 509項 九州西岸 — 本渡港東方 防波堤完成
- ・ 第 510項 九州西岸 — 甕島列島西北西方 射撃訓練
- ・ 第 511項 九州東岸 — 延岡新港 防災訓練

### ★29年504項 九州南岸 — 鹿児島港、外港 特殊小型船舶操縦訓練

特殊小型船舶操縦訓練（水上オートバイ）が実施される。

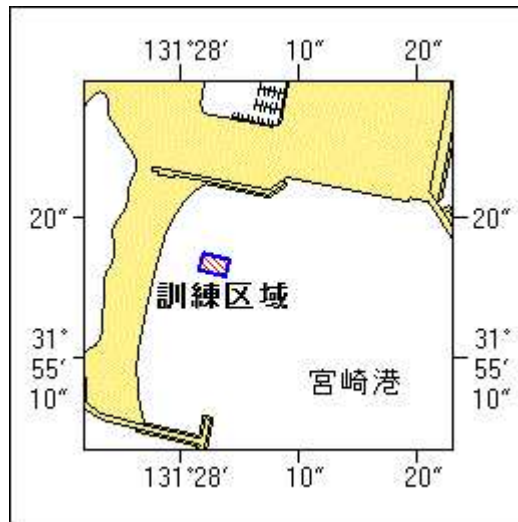
期 間 平成29年9月18日、0830～1720  
区 域 31-27-22N 130-31-33E 付近  
備 考 区域内に簡易浮標6基を設置  
海 図 W 2 1 4 B - J P 2 1 4 B  
出 所 鹿児島港長



### ★29年505項 九州東岸 — 宮崎港 特殊小型船舶操縦訓練

特殊小型船舶操縦訓練が実施される。

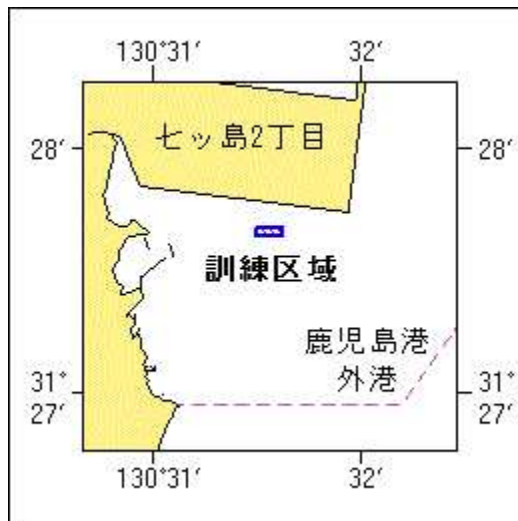
期 間 平成29年9月16日～22日、0800～1730  
区 域 31-55-17N 131-28-03E 付近  
備 考 区域内に簡易浮標6基を設置  
海 図 W 1 2 7 2  
出 所 宮崎海上保安部



★29年506項 九州南岸 — 鹿児島港、外港 小型船舶操縦訓練等

小型船舶操縦訓練及び特殊小型船舶操縦訓練（水上オートバイ）が実施される。

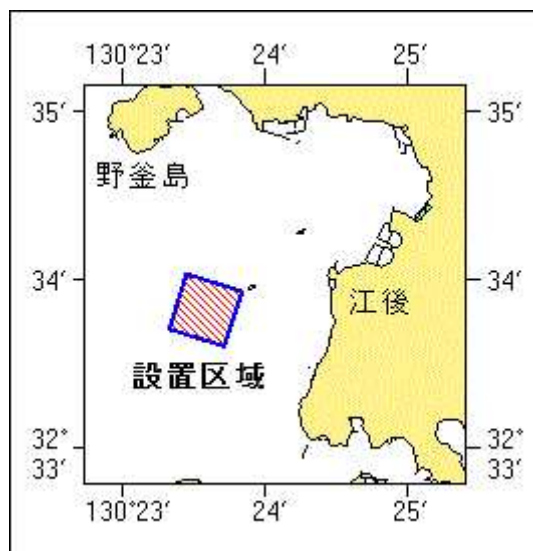
期間 平成29年9月15日～28日、0800～日没  
 区域 31-27-40N 130-31-33E 付近  
 備考 区域内に簡易浮標3基を設置（小型船舶操縦訓練時）  
 区域内に簡易浮標6基を設置（特殊小型船舶操縦訓練時）  
 海図 W214B-JP214B  
 海所 鹿児島港長



★29年507項 九州西岸 — 大矢野島西方 養殖施設設置

養殖施設が設置されている。

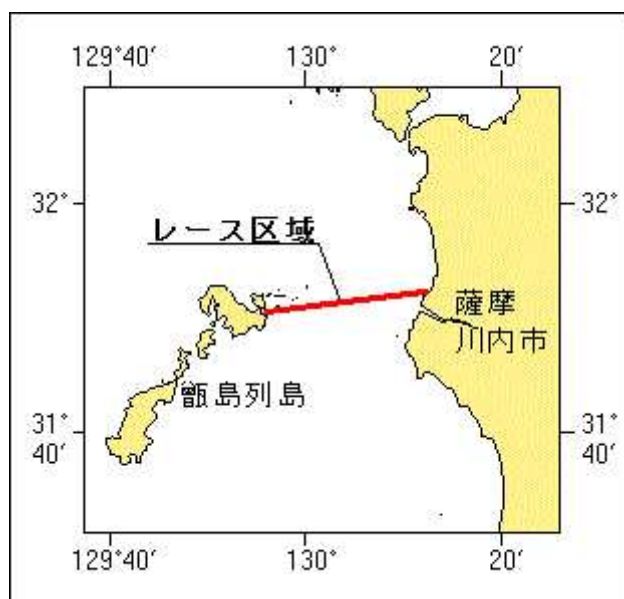
期間 平成30年9月14日まで  
 区域 4地点で囲まれる区域  
 (1) 32-34-02.4N 130-23-26.5E  
 (2) 32-33-56.3N 130-23-50.2E  
 (3) 32-33-36.7N 130-23-42.5E  
 (4) 32-33-42.8N 130-23-19.4E  
 備考 設置区域を簡易灯で表示  
 海図 W170  
 海所 熊本海上保安部



## ★29年508項 九州西岸 — 甌海峡 ウインドサーフィンレース

甌海峡ウインドサーフィン横断レースが実施される。

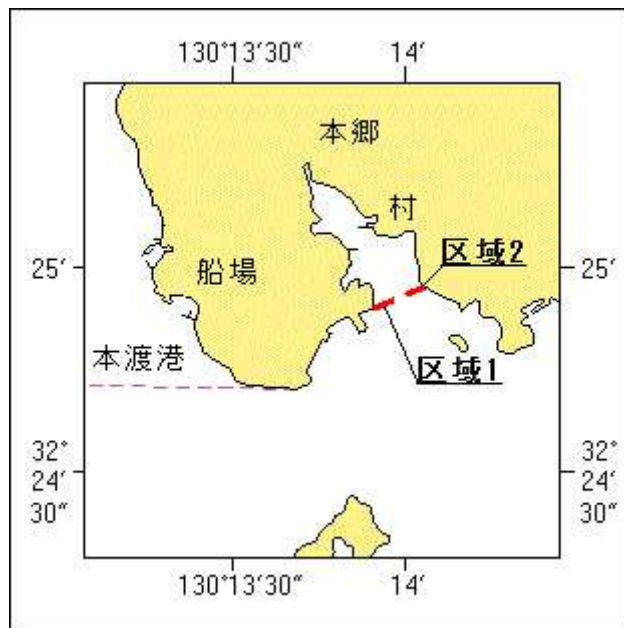
期間 平成29年9月17日、1000~1600  
 区域 2地点を結んだ線上  
     (1) 31-52.4N 130-12.5E  
     (2) 31-50.6N 129-55.7E  
 備考 救助船及び警戒船を配備  
 海図 W207  
 出所 串木野海上保安部



## ★29年509項 九州西岸 — 本渡港東方 防波堤完成

防波堤が完成している。

区域1 2地点を結ぶ線上  
     (1) 32-24-55.4N 130-13-58.1E  
     (2) 32-24-54.1N 130-13-54.4E (岸線上)  
 区域2 2地点を結ぶ線上  
     (3) 32-24-56.2N 130-14-00.0E  
     (4) 32-24-57.4N 130-14-03.4E (岸線上)  
 海図 W174  
 出所 十本部海洋情報部



## ★29年510項 九州西岸 — 甌島列島西北西方 射撃訓練

フォックストロット区域において、自衛艦による水上射撃訓練が実施される。

期間 平成29年9月20日、0800～1700

区域 4地点で囲まれる区域

(1) 32-20-12N 128-45-52E

(2) 32-20-12N 129-09-52E

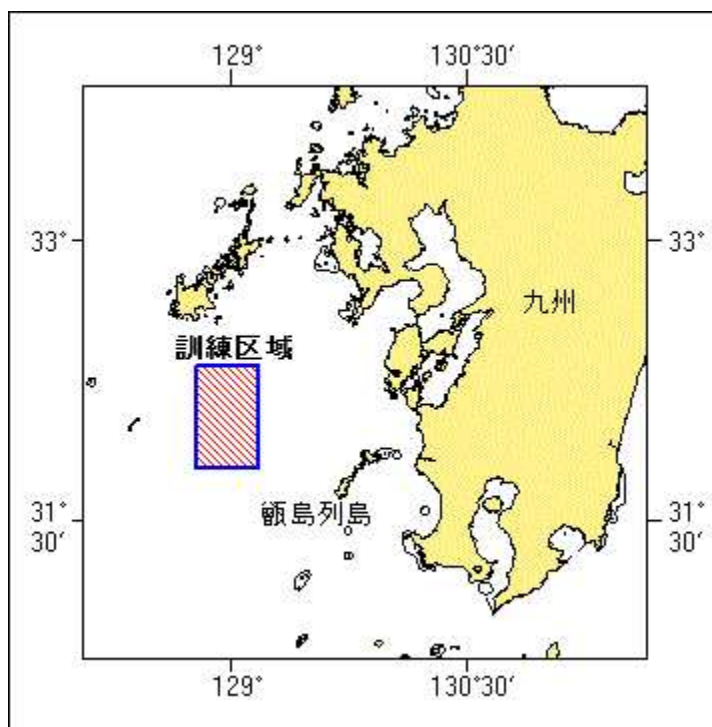
(3) 31-47-12N 129-09-52E

(4) 31-47-12N 128-45-52E

備考 訓練実施中、実施艦に「B」旗が掲揚される

海図 W213-JP213-W187-JP187-W180-W437

出所 防衛省海上幕僚監部



## ★29年511項 九州東岸 — 延岡新港 防災訓練

巡視船艇及び航空機等による防災訓練が実施される。

期 間 平成29年9月22日、0900~1200  
区 域 4地点で囲まれる区域  
(1) 32-31-44N 131-41-22E  
(2) 32-31-28N 131-41-32E  
(3) 32-31-25N 131-41-17E  
(4) 32-31-41N 131-41-11E

備 考 参加船艇は国際信号旗「UY」旗を掲揚  
海 図 W191B(土々呂港及付近)  
出 所 日向海上保安署

