

第十管区水路通報

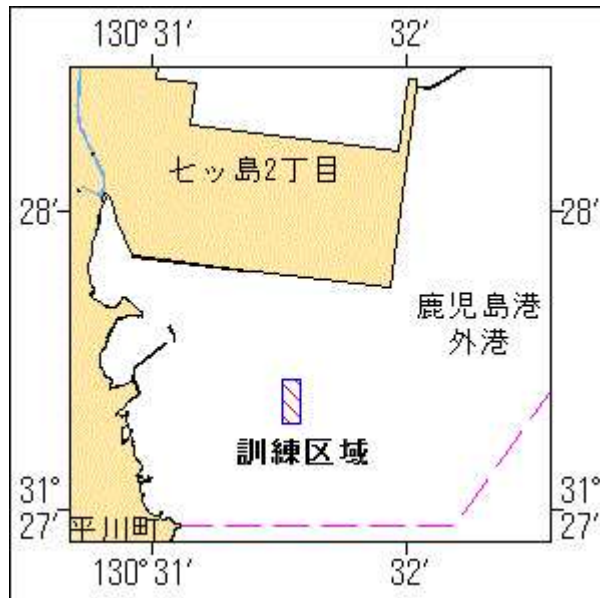
第 45 号

- 第 642項 九州南岸 — 鹿児島港、外港 特殊小型船舶操縦訓練
- 第 643項 九州東岸 — 細島港 小型船舶操縦訓練
- 第 644項 九州東岸 — 内海港 水路測量
- 第 645項 九州南岸 — 鹿児島港、外港 ヨットレース
- 第 646項 九州西岸 — 御所浦島東方 水路測量
- 第 647項 南西諸島 — 沖永良部島、和泊港 防波堤完成
- 第 648項 九州東岸 — 日向灘 掃海訓練
- 第 649項 九州西岸 — 甌島列島下甌島東岸 水路測量等
- 第 650項 九州西岸 — 天草上島南方、牧島付近 養殖施設設置
- 第 651項 九州西岸 — 天草上島南方、牧島付近 養殖施設設置
- 第 652項 九州西岸 — 富岡港付近 養殖施設設置
- 第 653項 九州東岸 — 志布志湾、波見港 灯浮標一時業務休止 (予告)
- 第 654項 九州南岸 — 鹿児島港、谷山区 ケーソン進水作業等
- 第 655項 九州西岸 — 本渡瀬戸 護岸改良工事
- 第 656項 南西諸島 — 徳之島東方 浮魚礁設置
- 第 657項 南西諸島 — 与論島北西方 浮魚礁設置

★29年642項 九州南岸 — 鹿児島港、外港 特殊小型船舶操縦訓練

特殊小型船舶操縦訓練（水上オートバイ）が実施される。

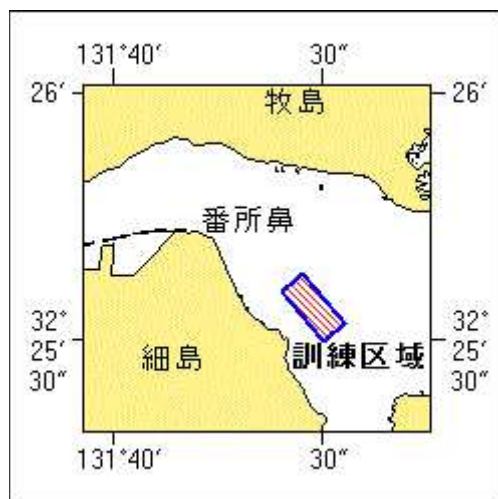
期間 平成29年11月20日、0830～1720
区域 31-27-22N 130-31-33E 付近
備考 区域内に簡易浮標6基を設置
海図 W 2 1 4 B-J P 2 1 4 B
出所 鹿児島港長



★29年643項 九州東岸 — 細島港 小型船舶操縦訓練

小型船舶操縦訓練が実施される。

期間 平成29年11月23日、24日、0730～1720
区域 32-25-33N 131-40-30E 付近
備考 区域内に簡易浮標3基を設置
海図 W 1 2 2 3
出所 細島港長



★29年644項 九州東岸 — 内海港 水路測量

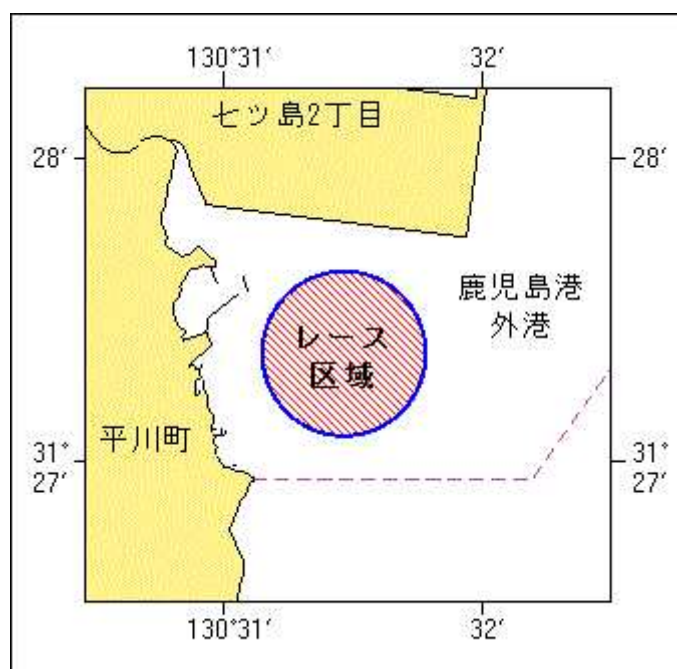
作業船による水路測量が実施される。

期間 平成29年11月13日～12月2日（内2日間）
 区域 31-45-30.5N 131-28-13.5E 付近
 備考 作業船は「白紅白」の標識を掲揚
 海図 W181（内海港付近）
 出所 第十管区海上保安本部

★29年645項 九州南岸 — 鹿児島港、外港 ヨットレース

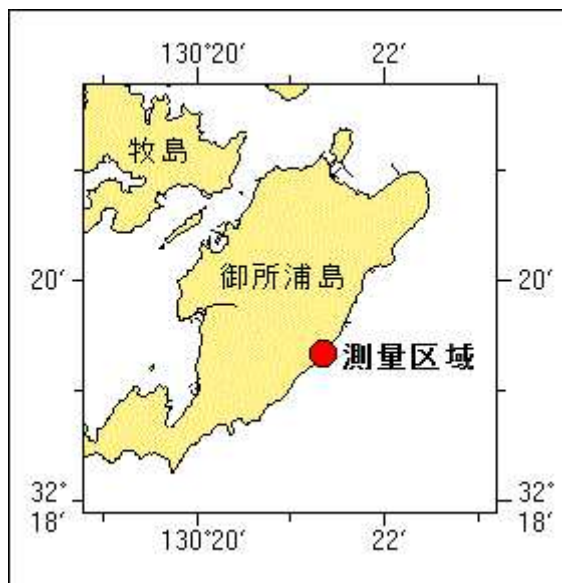
ヨットレースが実施される。

期間 平成29年11月16日、17日、0900～1700
 区域 31-27-22N 130-31-28Eを中心とする半径500mの円内
 備考 付近に監視船を配置
 海図 W214B-JP214B-W1248-JP1248-W221-JP221
 出所 鹿児島港長



★29年646項 九州西岸 — 御所浦島東方 水路測量

作業船による水路測量が実施される。
 期間 平成29年11月15日～12月20日（内2日間）
 区域 32-19-20N 130-21-21E 付近
 備考 作業船は「白紅白」の標識を掲揚
 海図 W174
 出所 十本部海洋情報部

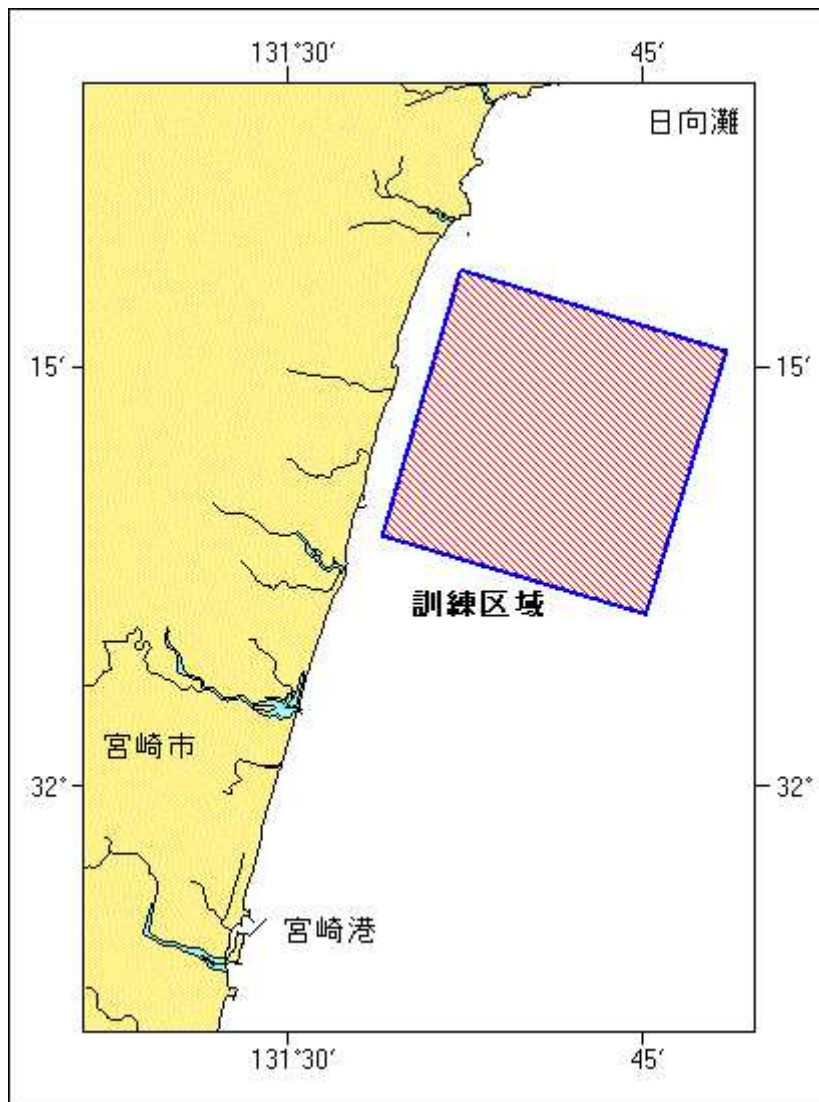


★29年647項 南西諸島 — 沖永良部島、和泊港 防波堤完成

（十管区水路通報29年43号605項削除）
 防波堤が一部完成している。
 位置 2地点を結ぶ線上付近（幅約40m）
 (1) 27-23-53.9N 128-40-14.1E
 (2) 27-23-56.0N 128-40-13.2E（既設防波堤南端）
 海図 W183（和泊港）
 出所 十本部海洋情報部

★29年648項 九州東岸 — 日向灘 掃海訓練

自衛艦艇、自衛隊航空機及び米軍艦艇による掃海訓練が実施される。
 期間 平成29年11月20日～30日、昼夜間
 区域 4地点で囲まれる区域
 (1) 32-18-30N 131-37-15E
 (2) 32-15-36N 131-48-27E
 (3) 32-06-12N 131-45-03E
 (4) 32-09-00N 131-33-57E
 備考 付近に警戒艦艇を配置
 簡易灯付浮標で訓練区域を表示
 海図 W1220-JP1220
 出所 海上自衛隊呉地方総監部



★29年649項 九州西岸 — 甑島列島下甑島東岸 水路測量等

作業船による水路測量及び潜水士による港湾施設の目視調査が実施される。

期間 平成29年11月20日～12月12日(内5日間)、日出～日没

区域 2地点付近

(1) 31-40-06N 129-43-31E

(2) 31-39-48N 129-43-37E

備考 作業船は「白紅白」の標識を掲揚
潜水作業中、国際信号旗「A」旗を掲揚

海図 W207

出所 十本部海洋情報部

★29年650項 九州西岸 — 天草上島南方、牧島付近 養殖施設設置

養殖施設が設置されている。

期間 平成30年8月31日まで

区域 下記4地点で囲まれる区域

(1) 32-21-36N 130-19-48E

(2) 32-21-36N 130-19-49E

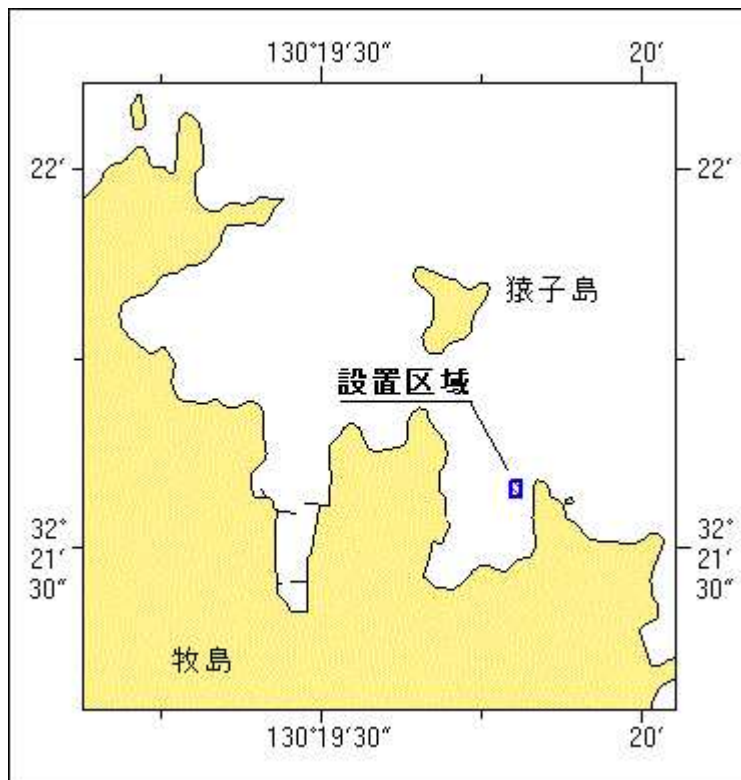
(3) 32-21-34N 130-19-49E

(4) 32-21-34N 130-19-48E

備考 設置区域を簡易灯付浮標で表示

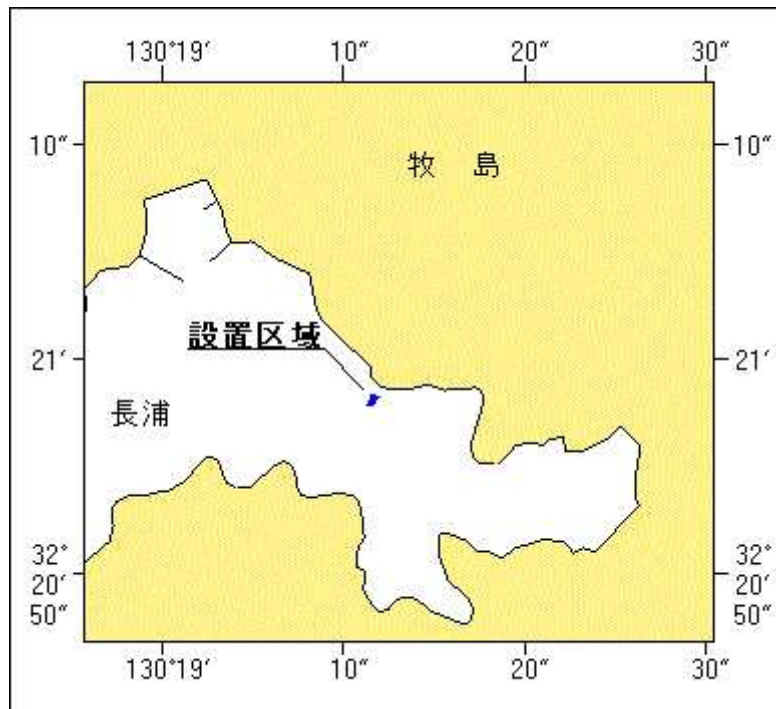
海図 W174

出所 熊本海上保安部



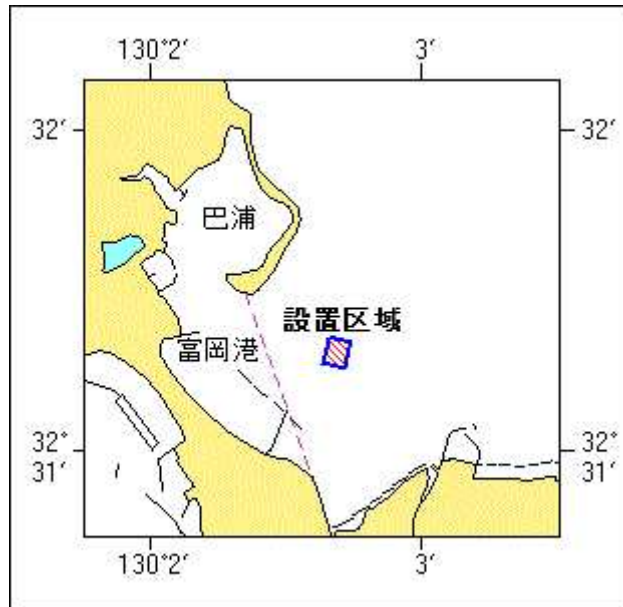
★29年651項 九州西岸 — 天草上島南方、牧島付近 養殖施設設置

養殖施設が設置されている。
 期間 平成30年10月29日まで
 区域 32-20-58N 130-19-12E 付近
 備考 設置区域を簡易灯付浮標で表示
 海図 W174
 出所 熊本海上保安部



★29年652項 九州西岸 — 富岡港付近 養殖施設設置

養殖施設が設置されている。
 期間 平成30年8月31日まで
 区域 4地点で囲まれる区域
 (1) 32-31-21.4N 130-02-39.4E
 (2) 32-31-20.6N 130-02-44.0E
 (3) 32-31-15.7N 130-02-42.8E
 (4) 32-31-16.6N 130-02-38.1E
 備考 設置区域を簡易灯付浮標で表示
 海図 W192 (富岡湾)
 出所 熊本海上保安部

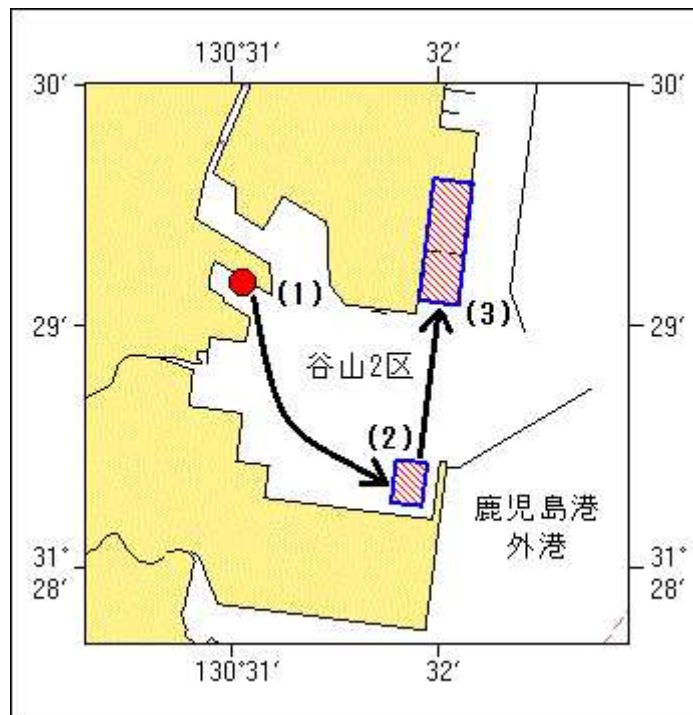


★29年653項 九州東岸 — 志布志湾、波見港 灯浮標一時業務休止(予告)

(十管区水路通報29年43号609項削除)
 「志布志国家石油備蓄基地A灯浮標」(灯台表第1巻、6704.41) (31-21.7N 131-03.8E)、
 「志布志国家石油備蓄基地B灯浮標」(灯台表第1巻、6704.42) (31-21.7N 131-02.6E)、
 「志布志国家石油備蓄基地C灯浮標」(灯台表第1巻、6704.43) (31-22.1N 131-02.7E)は、一時業務休止される。
 予定期間 平成29年11月21日～平成30年2月上旬
 (志布志国家石油備蓄基地A灯浮標、志布志国家石油備蓄基地C灯浮標)
 平成29年11月22日～平成30年2月上旬
 (志布志国家石油備蓄基地B灯浮標)
 備考 撤去中、簡易標識を設置
 海図 W1271-W185
 出所 十本部交通部

★29年654項 九州南岸 — 鹿児島港、谷山区 ケーソン進水作業等

潜水士及び作業船によるケーソン進水・曳航・仮置き作業が実施される。
 期間 平成29年11月20日～平成30年3月16日、日出～日没
 区域 3地点付近
 (1) 31-29-11N 130-31-03E [フローティングドック曳航開始]
 (2) 31-28-20N 130-31-52E [フローティングドック及びケーソン進水]
 (3) 31-29-16N 130-32-01E [ケーソン仮置き]
 備考 仮置き場所を簡易灯により表示
 潜水作業中、国際信号旗「A」旗を掲揚
 海図 W214B-JP214B
 出所 鹿児島港長



★29年655項 九州西岸 — 本渡瀬戸 護岸改良工事

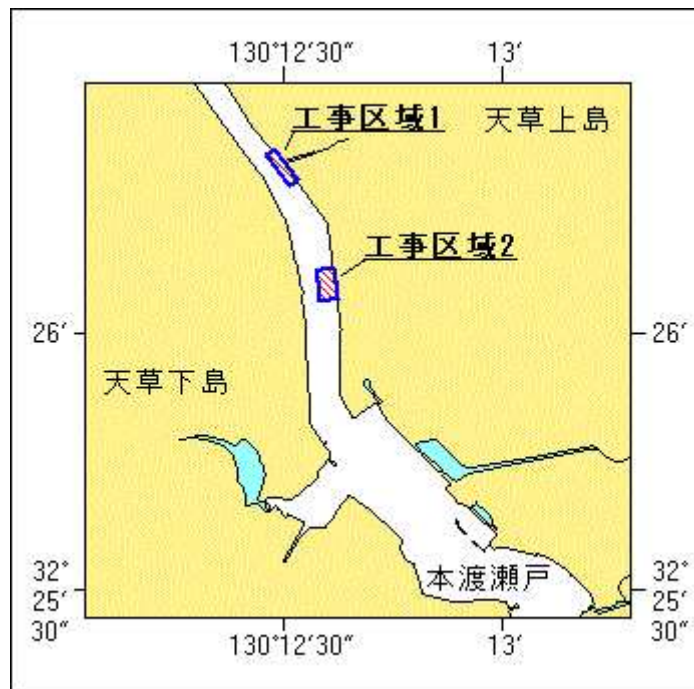
潜水士及び作業船による護岸改良工事が実施される。

期間 平成29年11月27日～平成30年2月28日、日出～日没

区域1 4地点で囲まれる区域
 (1) 32-26-21.6N 130-12-28.5E
 (2) 32-26-20.9N 130-12-27.4E
 (3) 32-26-17.3N 130-12-30.7E
 (4) 32-26-18.0N 130-12-31.8E

区域2 4地点で囲まれる区域
 (5) 32-26-07.8N 130-12-36.8E
 (6) 32-26-07.5N 130-12-34.4E
 (7) 32-26-03.9N 130-12-34.8E
 (8) 32-26-04.2N 130-12-37.3E

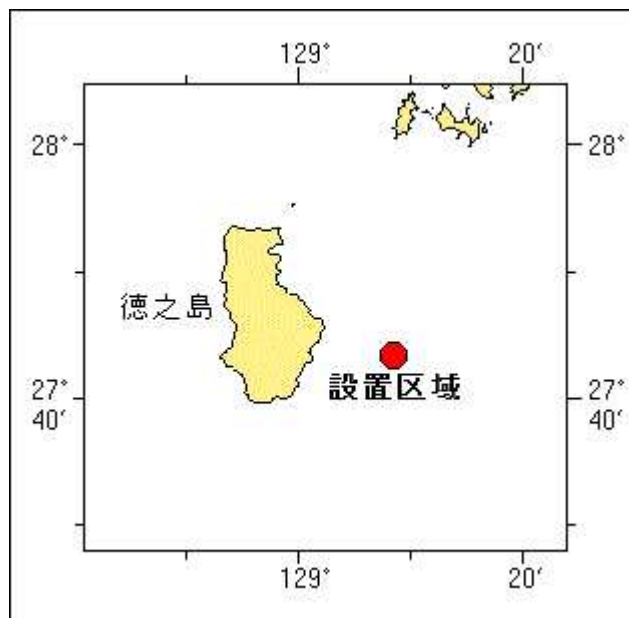
備考 潜水作業中、国際信号旗「A」旗を掲揚
 付近に監視船を配置
 作業区域を簡易灯(点滅式黄色)付浮標で表示
 海図 W1252-W174
 出所 熊本海上保安部



★29年656項 南西諸島 — 徳之島東方 浮魚礁設置

中層型浮魚礁が設置される。

期 間 平成29年11月20日～平成30年1月31日
 位 置 27-43-23N 129-08-36E 付近
 海 図 W182A-W182B
 出 所 奄美海上保安部



★29年657項 南西諸島 — 与論島北西方 浮魚礁設置

表層型浮魚礁が設置される。

期 間 平成29年11月20日～平成30年1月31日
 位 置 27-07-00N 128-20-00E 付近
 備 考 浮標は点滅式簡易灯で表示
 海 図 W182B
 出 所 奄美海上保安部

