

第十管区水路通報

第 48 号

- 第 688項 九州東岸 — 宮崎港 小型船舶操縦訓練
- 第 689項 九州東岸 — 宮崎港 小型船舶操縦訓練
- 第 690項 九州西岸 — 甌島列島西北西方 射撃訓練
- 第 691項 九州西岸 — 甌島列島西北西方 武器発射試験
- 第 692項 九州南岸 — 佐多岬西方 照明弾発射訓練
- 第 693項 南西諸島 — 奄美大島西方 水路測量
- 第 694項 九州東岸 — 宮崎港 ポーリング作業
- 第 695項 九州南岸 — 鹿児島湾、大隅群島北方、及び東シナ海北部 海洋調査
- 第 696項 九州南岸 — 鹿児島湾南部 離着船訓練等
- 第 697項 九州西岸 — 天草上島、下大戸ノ鼻 灯台光度等変更
- 第 698項 九州南岸 — 佐多岬西方 照明弾発射訓練
- 第 699項 九州西岸 — 熊本港 潜水調査
- 第 700項 九州南岸 — 鹿児島港、外港 小型船舶操縦訓練
- 第 701項 九州西岸 — 天草下島、鬼池港 灯台光度等変更

★29年688項 九州東岸 — 宮崎港 小型船舶操縦訓練

小型船舶操縦訓練が実施される。

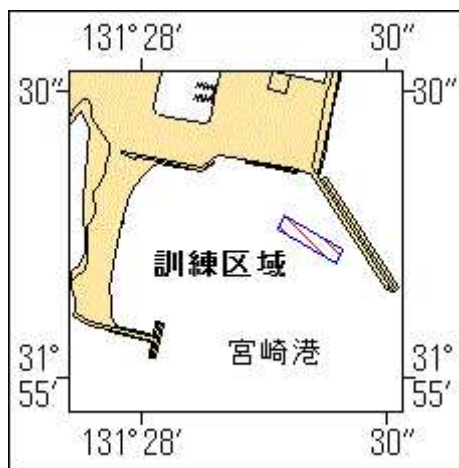
期 間 平成29年12月10日～20日、0800～1730
区 域 31-55-09N 131-28-08E 付近
備 考 区域内に簡易浮標3基を設置
海 図 W 1 2 7 2
出 所 宮崎海上保安部



★29年689項 九州東岸 — 宮崎港 小型船舶操縦訓練

小型船舶操縦訓練が実施される。

期 間 平成29年12月11日、12日、0730～1720
区 域 31-55-15N 131-28-21E 付近
備 考 区域内に簡易浮標3基を設置
海 図 W 1 2 7 2
出 所 宮崎海上保安部



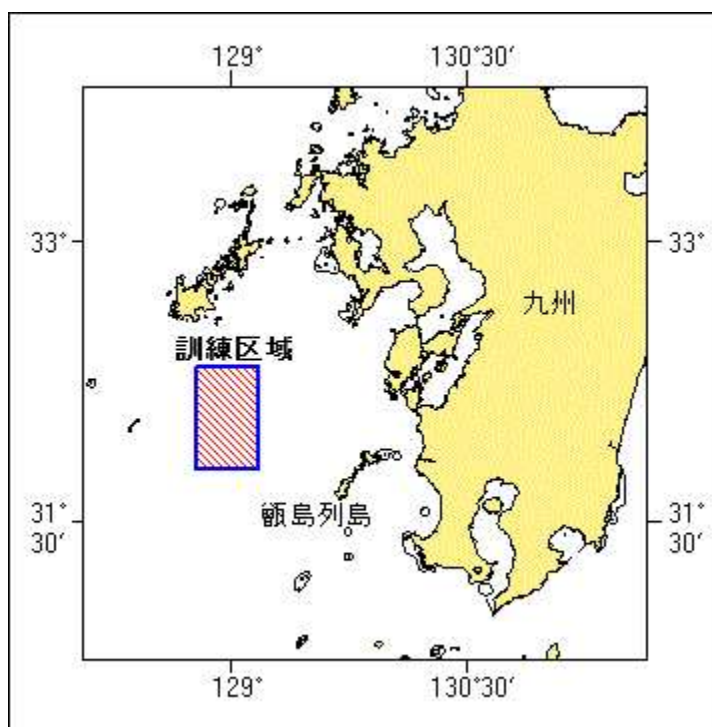
★29年690項 九州西岸 — 甌島列島西北西方 射撃訓練

フォックストロット区域において、自衛艦による水上射撃及び対空射撃訓練が実施される。

期間 平成29年12月15日（予備日16日）、1000～1700
 区域 4地点で囲まれる区域

- (1) 32-20-12N 128-45-52E
- (2) 32-20-12N 129-09-52E
- (3) 31-47-12N 129-09-52E
- (4) 31-47-12N 128-45-52E

備考 訓練実施中、実施艦に「B」旗が掲揚される
 海図 W213-JP213-W187-JP187-W180-W437
 出所 防衛省海上幕僚監部



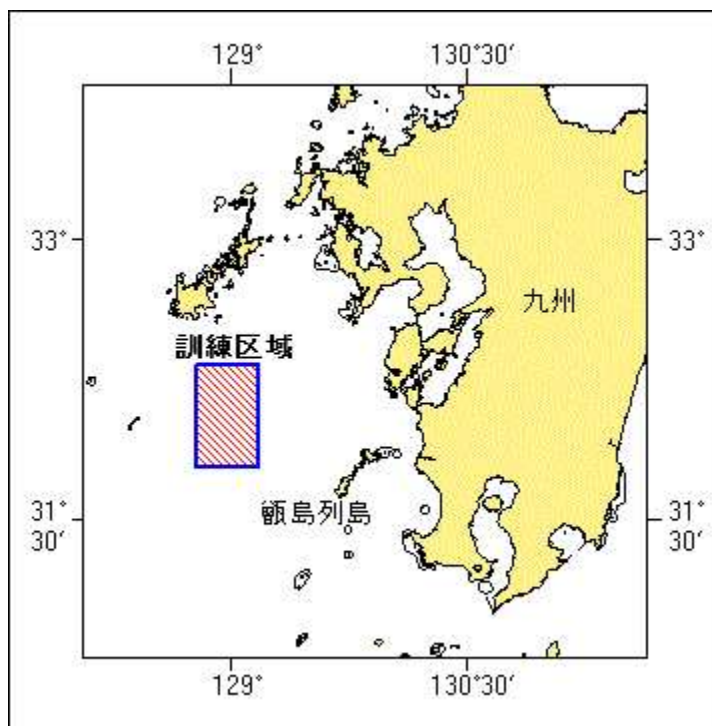
★29年691項 九州西岸 — 甌島列島西北西方 武器発射試験

フォックストロット区域において、艦船による武器発射試験が実施される。

期間 平成29年12月13日、14日（予備日15日～17日）、0800～1700
 区域 4地点で囲まれる区域

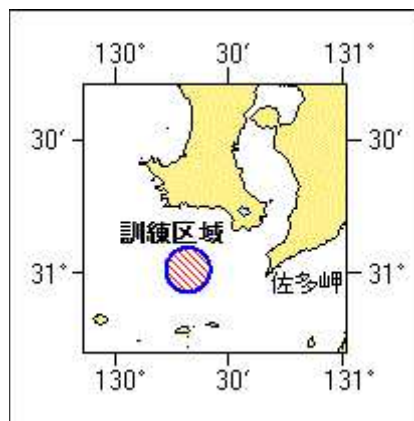
- (1) 32-20-12N 128-45-52E
- (2) 32-20-12N 129-09-52E
- (3) 31-47-12N 129-09-52E
- (4) 31-47-12N 128-45-52E

海図 W213-JP213-W187-JP187-W180-W437
 出所 三菱重工業



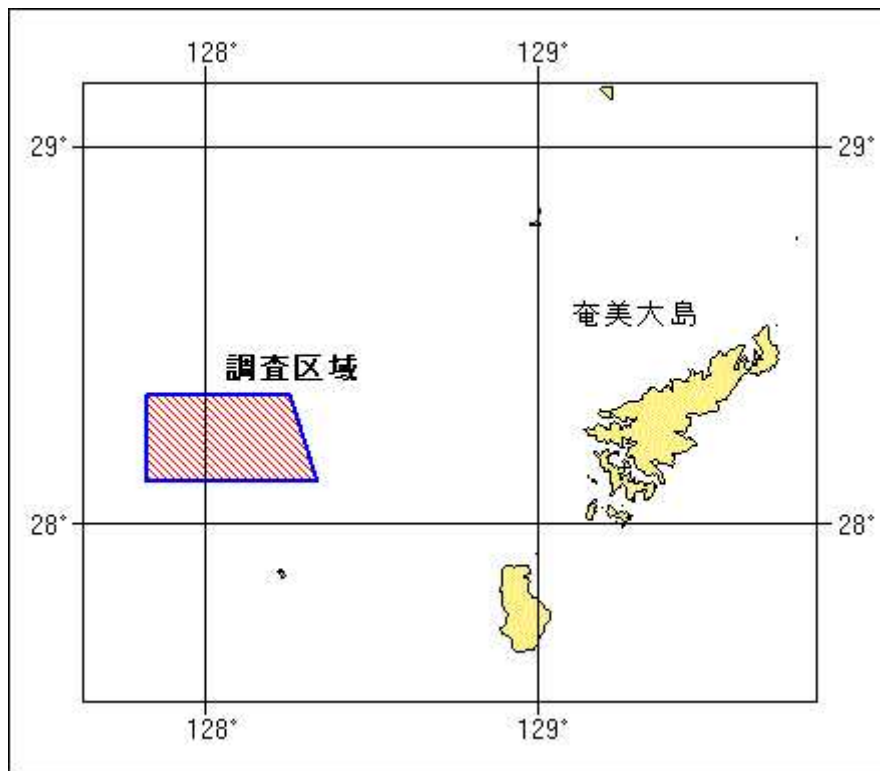
★29年692項 九州南岸 — 佐多岬西方 照明弾発射訓練

巡視船による照明弾発射訓練が実施される。
 期間 平成29年12月12日、0900～1200
 区域 31-01N 130-19E を中心とする半径5海里の円内
 海図 W221-JP221-W1222-JP1222
 出所 奄美海上保安部



★29年693項 南西諸島 — 奄美大島西方 水路測量

調査船「第一開洋丸」(1383t)による水路測量が実施される。
 期間 平成29年12月11日～31日、昼夜間
 区域 4地点で囲まれる区域
 (1) 28-21N 127-49E
 (2) 28-21N 128-15E
 (3) 28-07N 128-20E
 (4) 28-07N 127-49E
 海図 W182B-W437-W1002-W210-FW210-W1001
 出所 本庁海洋情報部



★29年694項 九州東岸 — 宮崎港 ボーリング作業

スパット台船によるボーリング作業が実施される。

期間 平成29年12月11日～平成30年1月31日、日出～日没

区域 3地点付近

(1) 31-55-59.1N 131-28-32.0E

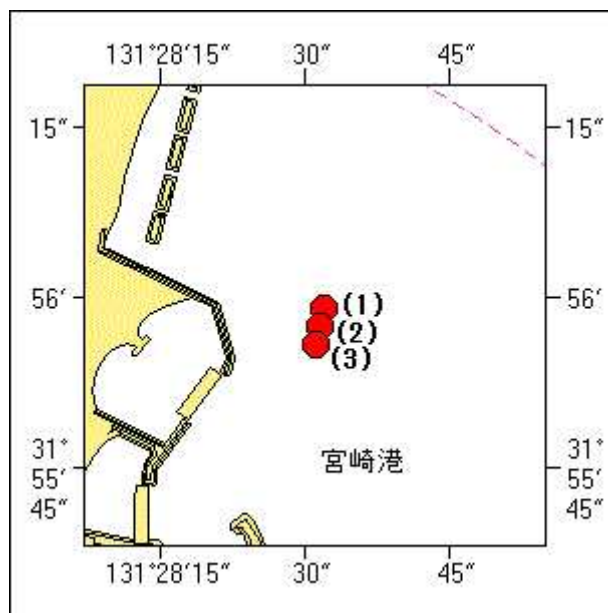
(2) 31-55-57.6N 131-28-31.6E

(3) 31-55-56.0N 131-28-31.2E

備考 スパット台船は夜間も同位置に存在し、簡易灯(点滅式黄色)で表示

海図 W1272

出所 宮崎海上保安部



★29年695項 九州南岸 — 鹿児島湾、大隅群島北方、及び東シナ海北部 海洋調査

測量船「海洋」(550t)による海洋調査が実施される。

期 間 平成29年12月10日～26日

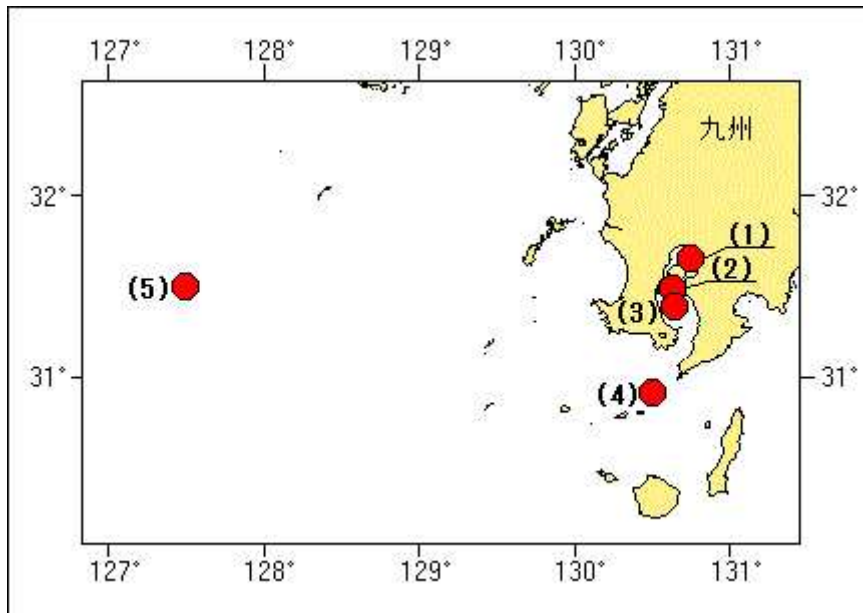
位 置 5地点付近

- (1) 31-39-18N 130-44-42E
- (2) 31-29-42N 130-38-12E
- (3) 31-23-18N 130-38-42E
- (4) 30-55-00N 130-30-00E
- (5) 31-30-00N 127-30-00E

海 図 W 2 2 1 - J P 2 2 1 - W 1 2 2 1 - J P 1 2 2 1 - W 1 2 2 2

出 所 - J P 1 2 2 2 - W 1 8 0 - W 4 3 7

海上保安庁海洋情報部



★29年696項 九州南岸 — 鹿児島湾南部 離着船訓練等

自衛隊航空機及び巡視艇等が参加して離着船訓練等が実施される。

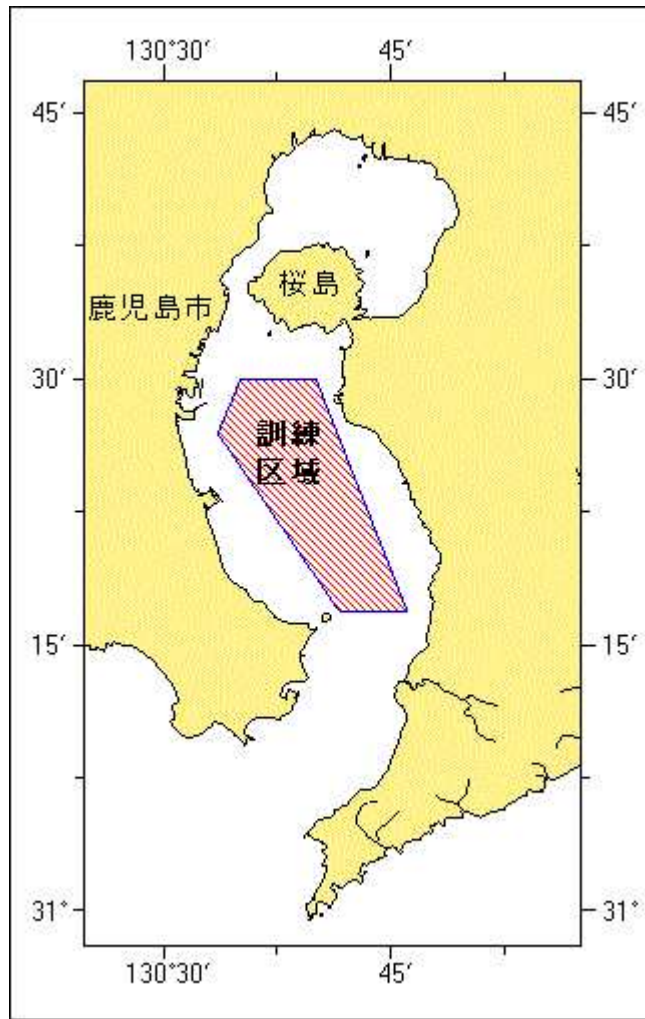
期 間 平成29年12月4日(予備日5日)、1000～1030

区 域 5地点で囲まれる区域

- (1) 31-30.0N 130-35.0E
- (2) 31-30.0N 130-40.0E
- (3) 31-17.0N 130-46.0E
- (4) 31-17.0N 130-41.5E
- (5) 31-27.0N 130-33.5E

海 図 W 2 2 1

出 所 十本部警備救難部

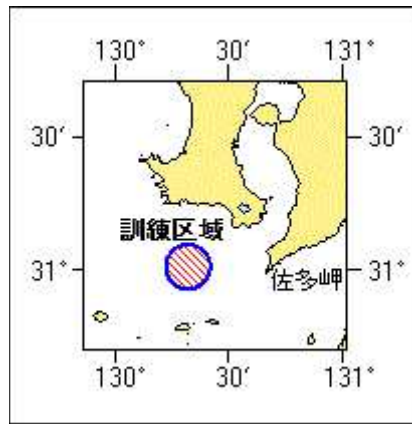


★29年697項 九州西岸 — 天草上島、下大戸ノ鼻 灯台光度等変更

(十管区水路通報29年44号633項削除)
 「下大戸ノ鼻灯台」(灯台表第1巻、6448) (32-31.8N 130-27.7E) は、光度及び光達距離が変更された。
 光 度 [変更前] 2200カンデラ
 [変更後] 390カンデラ
 光達距離 [変更前] 10.5海里
 [変更後] 7.5海里
 海 図 W208-W170-W169-W206
 出 所 十本部交通部

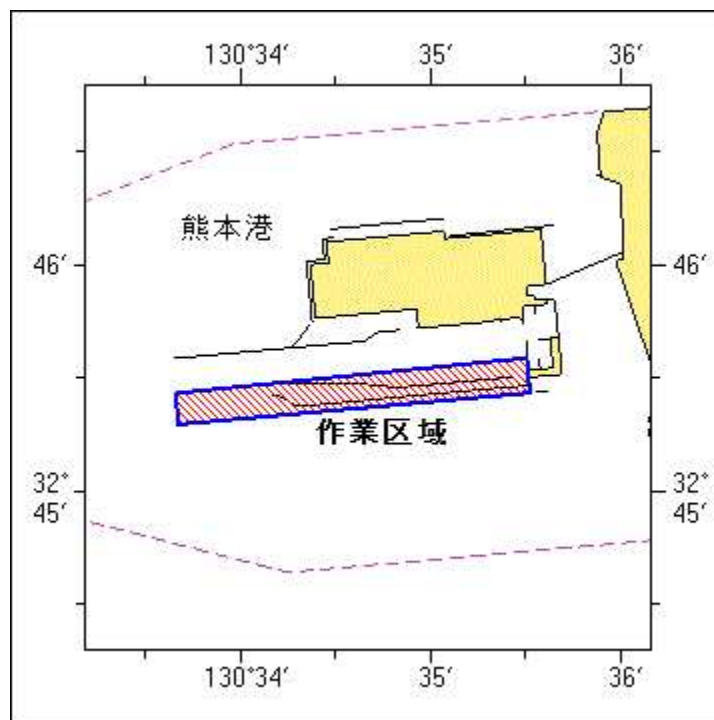
★29年698項 九州南岸 — 佐多岬西方 照明弾発射訓練

(水路通報29年48号692項削除)
 巡視船による照明弾発射訓練が実施される。
 期 間 平成29年12月12日、1300～1500
 区 域 31-01N 130-19E を中心とする半径5海里の円内
 海 図 W221-JP221-W1222-JP1222
 出 所 鹿児島海上保安部



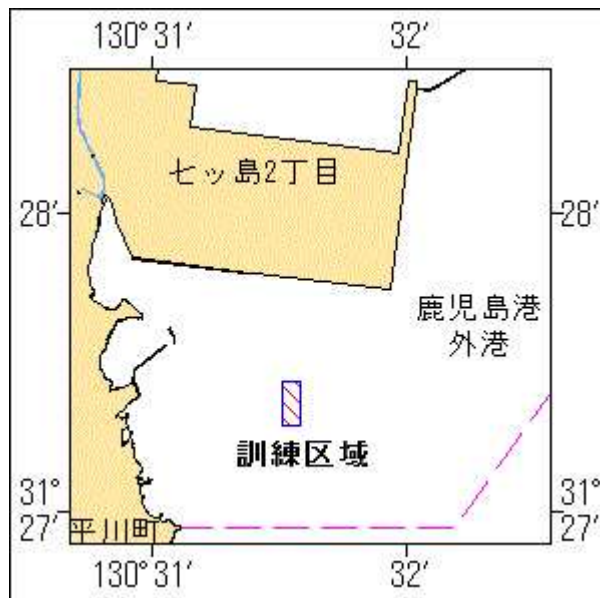
★29年699項 九州西岸 — 熊本港 潜水調査

(水路通報29年41号586項削除)
 潜水士による港湾施設の目視調査が実施される。
 期間 平成29年10月23日～12月28日(内15日間)、日出～日没
 区域 付図のとおり
 備考 潜水作業中、国際信号旗「A」旗を掲揚
 海図 W171
 出所 熊本海上保安部



★29年700項 九州南岸 — 鹿児島港、外港 小型船舶操縦訓練

小型船舶操縦訓練が実施される。
 期間 平成29年12月7日、8日、17日、18日、0730～1720
 区域 31-27-22N 130-31-33E 付近
 備考 区域内に簡易浮標3基を設置
 海図 W214B-JP214B
 出所 鹿児島港長



★29年701項 九州西岸 — 天草下島、鬼池港 灯台光度等変更

(十管区水路通報29年44号634項削除)
「鬼池港防波堤A東灯台」(灯台表第1巻、6462.1) (32-33.ON 130-11.5E) は、
光度、光達距離及び高さの変更された。

光 度	[変更前]59カンデラ [変更後]78カンデラ
光達距離	[変更前]4.5海里 [変更後]5.0海里
高 さ	(地上から構造物の頂部まで) [変更前]5.6m [変更後]5.4m (平均水面上から灯火まで) [変更前]9.8m [変更後]9.7m
海 図	W203-W169-W206
出 所	十本部交通部