

# 第十管区水路通報

## 第 49 号

- ・ 第 702項 九州西岸 — 御所浦島西岸 防波堤築造工事実施
- ・ 第 703項 九州東岸 — 油津港南方、目井津漁港付近 小型船舶操縦訓練
- ・ 第 704項 九州南岸 — 鹿児島湾南部 離着船訓練等
- ・ 第 705項 九州西岸 — 甕島列島西北西方 射撃訓練
- ・ 第 706項 九州西岸 — 天草下島、鬼池港 灯台光度等変更
- ・ 第 707項 南西諸島 — 奄美大島西方 水路測量
- ・ 第 708項 九州南岸 — 鹿児島港、外港 特殊小型船舶操縦訓練
- ・ 第 709項 九州西岸 — 阿久根港 灯台光度等変更

### ★29年702項 九州西岸 — 御所浦島西岸 防波堤築造工事実施

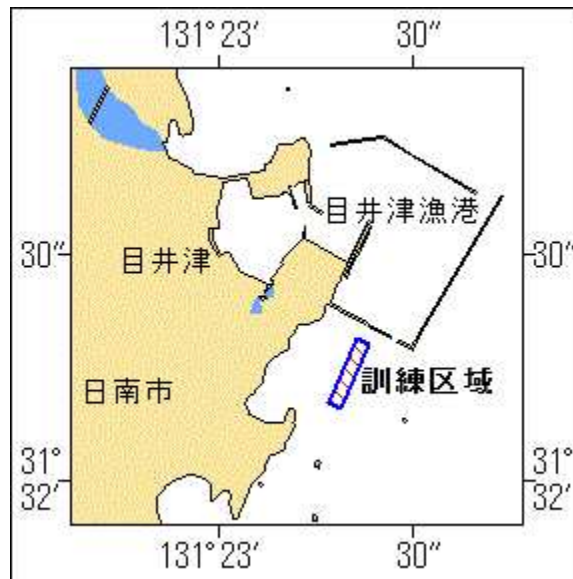
潜水士及び作業船による防波堤築造工事が実施される。

期 間 平成29年12月18日～平成30年2月22日、日出～日没  
区 域 32-19-03N 130-19-54E 付近  
備 考 付近に警戒船を配備  
潜水作業中、国際信号旗「A」旗を掲揚  
海 図 W174-W206  
出 所 熊本海上保安部

### ★29年703項 九州東岸 — 油津港南方、目井津漁港付近 小型船舶操縦訓練

小型船舶操縦訓練が実施される。

期 間 平成29年12月18日、19日、0730～1720  
区 域 31-32-14N 131-23-20E 付近  
備 考 区域内に簡易浮標3基を設置  
海 図 W181（油津港及外浦港）  
出 所 宮崎海上保安部



### ★29年704項 九州南岸 — 鹿児島湾南部 離着船訓練等

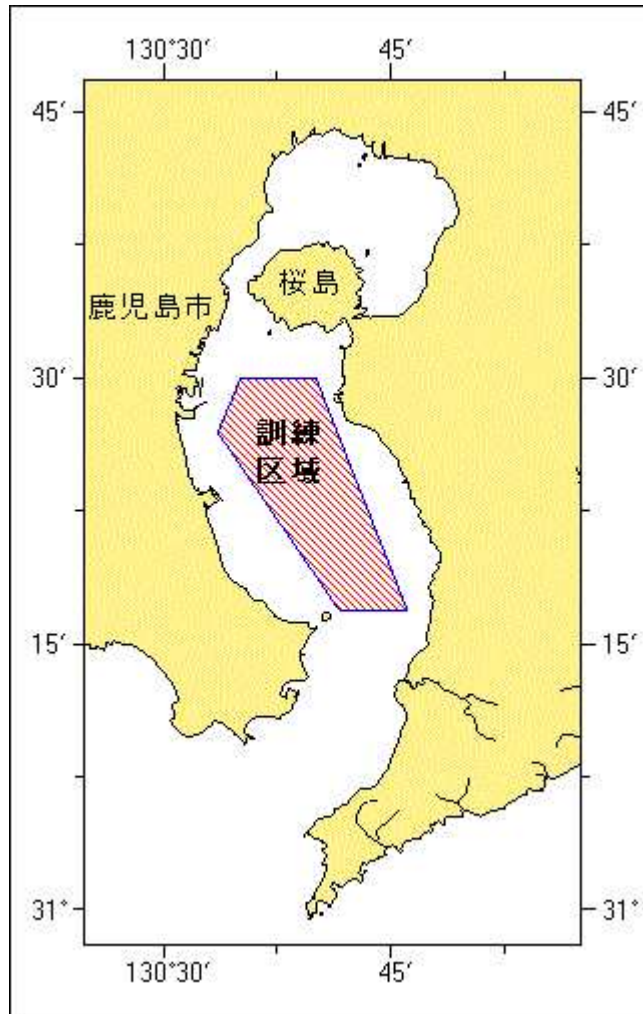
自衛隊航空機及び巡視艇等が参加して離着船訓練等が実施される。

期 間 平成29年12月21日（予備日22日、23日）、1430～1500

区 域 5地点で囲まれる区域

(1) 31-30.0N 130-35.0E  
(2) 31-30.0N 130-40.0E  
(3) 31-17.0N 130-46.0E  
(4) 31-17.0N 130-41.5E  
(5) 31-27.0N 130-33.5E

海 図 W221  
出 所 十本部警備救難部



## ★29年705項 九州西岸 — 甌島列島西北西方 射撃訓練

フォックストロット区域において、自衛艦による水上射撃及び対空射撃訓練が実施される。

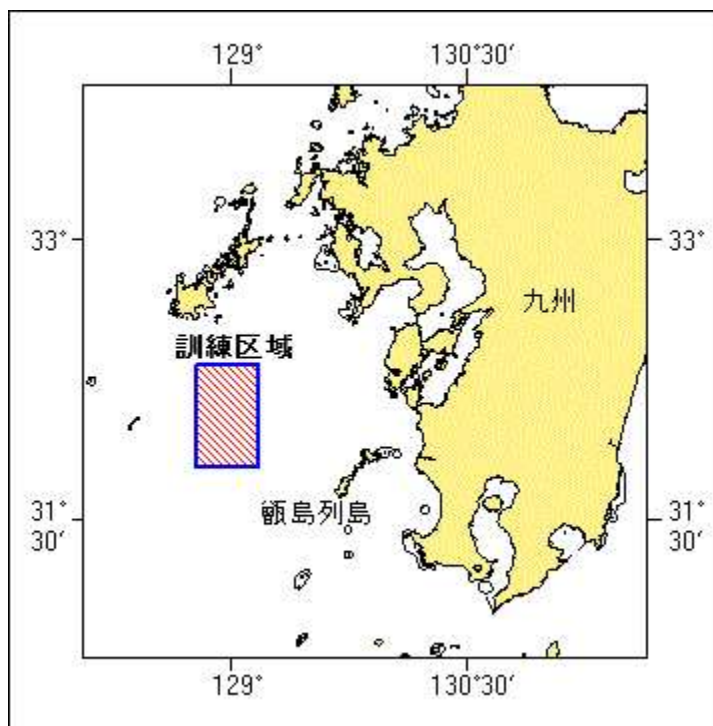
期 間 平成29年12月18日、19日（予備日20日）、0800～1700

区 域 4地点で囲まれる区域

(1) 32-20-12N 128-45-52E  
(2) 32-20-12N 129-09-52E  
(3) 31-47-12N 129-09-52E  
(4) 31-47-12N 128-45-52E

備 考 訓練実施中、実施艦に「B」旗が掲揚される

海 図 W213-JP213-W187-JP187-W180-W437  
出 所 防衛省海上幕僚監部



## ★29年706項 九州西岸 — 天草下島、鬼池港 灯台光度等変更

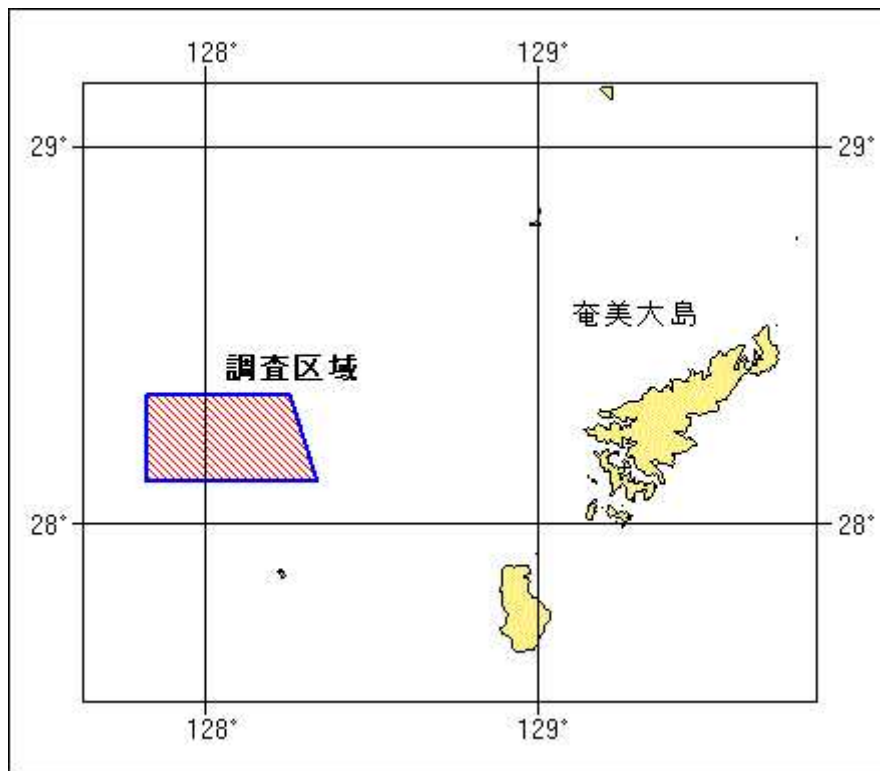
(十管区水路通報29年48号701項削除)  
 「鬼池港防波堤A東灯台」(灯台表第1巻、6462.1) (32-33.ON 130-11.5E) は、  
 光度、光達距離及び高さを変更された。

光 度	[変更前] 59カンデラ [変更後] 78カンデラ
光達距離	[変更前] 4.5海里 [変更後] 5.0海里
高 さ	(地上から構造物の頂部まで) [変更前] 5.6m [変更後] 5.5m (平均水面上から灯火まで) [変更前] 9.8m [変更後] 9.9m
海 図	W 2 0 3 - W 1 6 9 - W 2 0 6
出 所	十本部交通部

## ★29年707項 南西諸島 — 奄美大島西方 水路測量

(十管区水路通報29年48号693項削除)  
 調査船「かいゆう」(1292t)による水路測量が実施される。

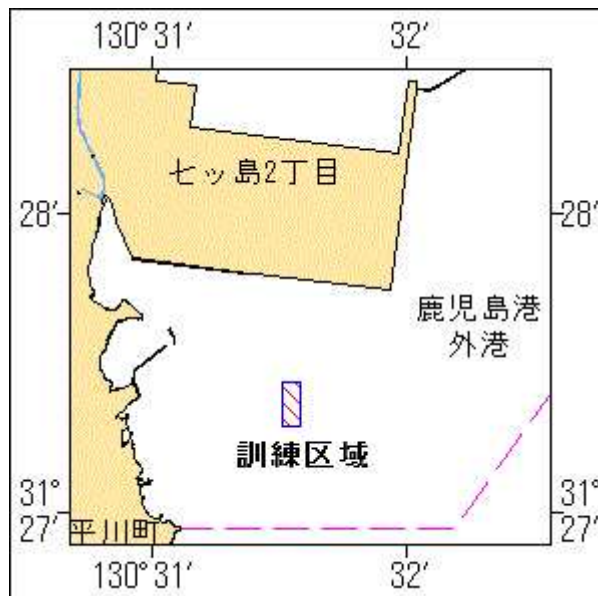
期 間	平成29年12月11日～31日、昼夜間
区 域	4地点で囲まれる区域 (1) 28-21N 127-49E (2) 28-21N 128-15E (3) 28-07N 128-20E (4) 28-07N 127-49E
海 図	W 1 8 2 B - W 4 3 7 - W 1 0 0 2 - W 2 1 0 - F W 2 1 0 - W 1 0 0 1
出 所	本庁海洋情報部



★29年708項 九州南岸 — 鹿児島港、外港 特殊小型船舶操縦訓練

特殊小型船舶操縦訓練（水上オートバイ）が実施される。

期間 平成29年12月18日、0830～1720  
 区域 31-27-22N 130-31-33E 付近  
 備考 区域内に簡易浮標6基を設置  
 海図 W214B-JP214B  
 出所 鹿児島港長



★29年709項 九州西岸 — 阿久根港 灯台光度等変更

（十管区水路通報29年44号635項削除）  
 「阿久根港倉津埼灯台」（灯台表第1巻、6565）（32-00.8N 130-10.8E）は、光度及び光達距離が変更された。  
 光度 [変更前]5600カンデラ  
           [変更後] 390カンデラ

光達距離 [變更前]12.5海里  
[變更後] 7.5海里  
海 圖 W192 (阿久根港) -W206-W207-W213-JP213-W180  
出 所 十本部交通部

---