

第十管区水路通報

第 3 号

- ・ 第 20項 九州西岸 - 片浦湾 灯台復旧
- ・ 第 21項 九州南岸 - 佐多岬西方 射撃訓練
- ・ 第 22項 南西諸島 - 徳之島 灯台一時移設等
- ・ 第 23項 九州南岸 - 鹿児島湾北部 水中試験
- ・ 第 24項 九州南岸 - 鹿児島湾北部 いけす設置作業
- ・ 第 25項 南西諸島 - 奄美大島、名瀬港 水中障害物撤去作業
- ・ 第 26項 南西諸島 - 沖永良部島東岸 海底線補修作業
- ・ 第 27項 九州西岸 - 三角港 海上訓練
- ・ 第 28項 南西諸島 - 奄美群島西方 水路測量
- ・ 第 29項 南西諸島 - トカラ群島西方 照明弾発射訓練
- ・ 第 30項 南西諸島 - 沖縄島北西方 射撃訓練
- ・ 第 31項 九州東岸 - 都井岬東方 射撃訓練
- ・ 第 32項 九州西岸 - 甌島列島西北西方 爆撃訓練
- ・ 第 33項 九州西岸 - 甌島列島西方 環境調査
- ・ 第 34項 南西諸島 - 種子島東方及び奄美大島付近 水路測量
- ・ 第 35項 豊後水道及び付近 - 救難訓練
- ・ 第 36項 九州東岸 - 日向灘 救難訓練
- ・ 第 37項 九州西岸 - 東シナ海北部 救難訓練
- ・ 第 38項 九州西岸 - 島原湾及び八代海 環境調査
- ・ 第 39項 九州南岸 - 鹿児島港、外港 潜水作業
- ・ 第 40項 九州東岸 - 宮崎港 潜水作業
- ・ 第 41項 南西諸島 - トカラ群島、口之島 海洋調査等

★ 31年20項 九州西岸 - 片浦湾 灯台復旧

(十管区水路通報30年51号710項削除)

鹿児島県片浦港防波堤灯台(灯台表第1巻、6577.9)(31-25.1N 130-11.1E)は復旧した。

海 図 W 1 9 2 (片浦湾) - W 2 0 7

出 所 串木野海上保安部

★ 31年21項 九州南岸 - 佐多岬西方 射撃訓練

巡視船による射撃訓練が実施される。

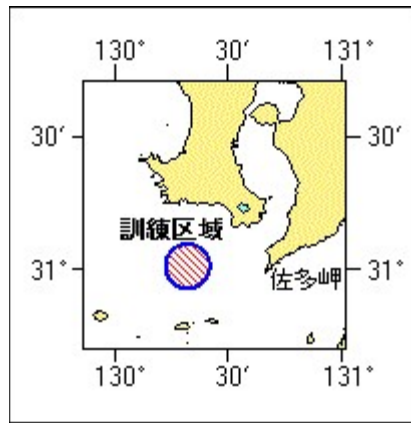
期 間 平成31年1月31日、1000~1530

区 域 31-01N 130-19E を中心とする半径5海里の円内

備 考 訓練中、紅色閃光灯を点灯し、国際信号旗「UY」及び「NE4」旗を掲揚

海 図 W 2 2 1 - J P 2 2 1 - W 1 2 2 2 - J P 1 2 2 2 - W 1 8 0 - W 1 8 2 A

出 所 十本部警備救難部



★ 3 1 年 2 2 項 南西諸島 - 徳之島 灯台一時移設等

(十管区水路通報30年48号668項削除)

金見崎灯台 (灯台表第1巻、6956) (27-53.5N 128-58.2E)は、
下記のとおり塗色及び構造、高さを変更のうえ、一時移設された。

移設位置 27-53-29.2N 128-58-13.2E

塗色及び構造 灰白色 柱形

高さ 44m(平均水面上)

海図 W225

出所 十本部交通部、奄美海上保安部

★ 3 1 年 2 3 項 九州南岸 - 鹿児島湾北部 水中試験

海上自衛隊による水中試験が実施される。

期間 平成31年2月4日～7日、12日～15日、28日、日出～日没

区域 4地点で囲まれる区域

(1) 31-41-28N 130-47-34E

(2) 31-40-47N 130-48-33E

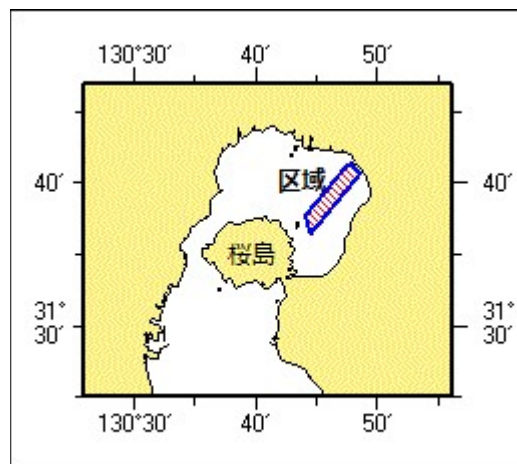
(3) 31-36-31N 130-44-26E

(4) 31-37-47N 130-44-00E

備考 付近に警戒船を配置

海図 W221-JP221-W1221-JP1221

出所 海上自衛隊佐世保地方総監部

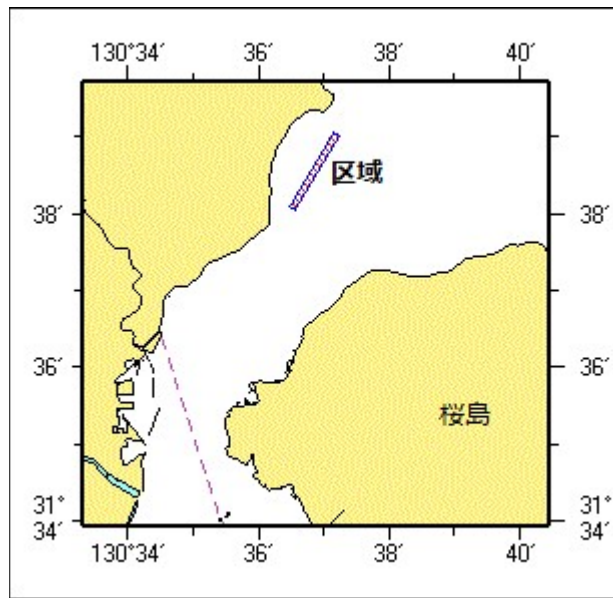


★ 3 1 年 2 4 項 九州南岸 - 鹿児島湾北部 いけす設置作業

いけす設置作業が実施されている。

期 間 平成31年3月31日まで
区 域 4地点により囲まれる区域
(1) 31-39-04N 130-37-08E
(2) 31-39-02N 130-37-13E
(3) 31-38-04N 130-36-33E
(4) 31-38-06N 130-36-28E

備 考 区域を黄色灯付浮標で表示
海 図 W 2 2 1 - J P 2 2 1
出 所 鹿児島海上保安部

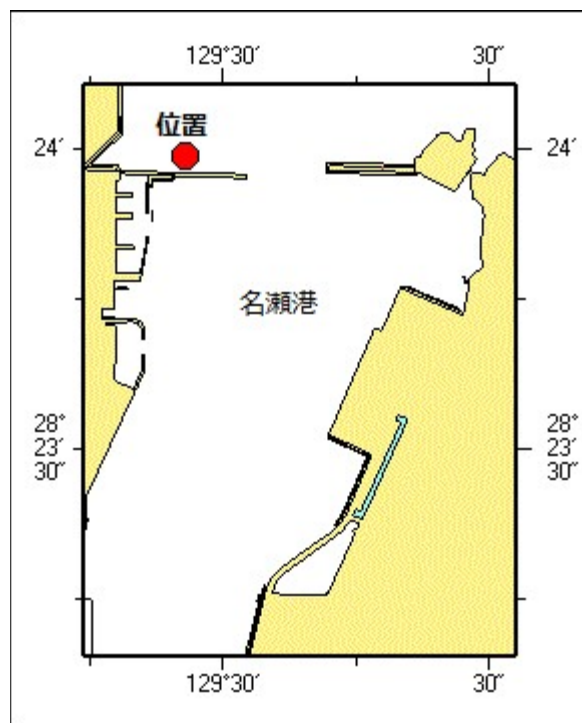


★ 3 1 年 2 5 項 南西諸島 - 奄美大島、名瀬港 水中障害物撤去作業

(十管区水路通報平成30年41号553項関連)

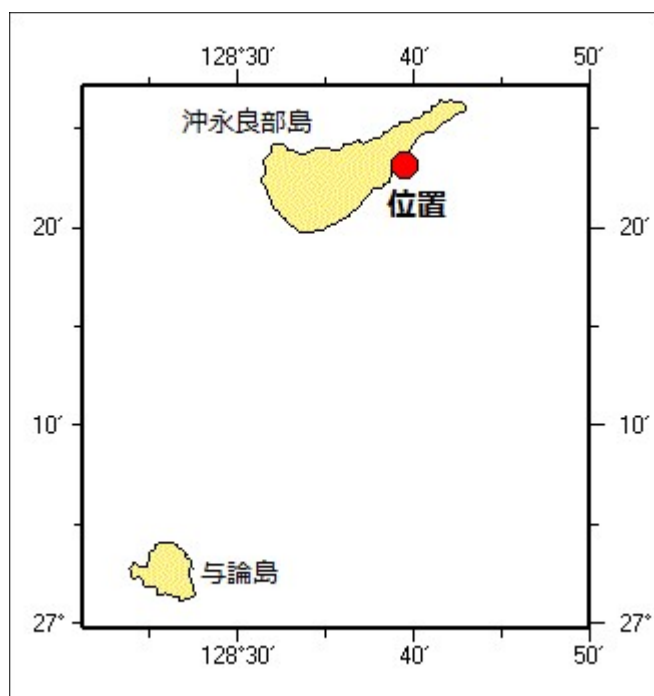
潜水土及び起重機船による水中障害物撤去作業が実施されている。

期 間 平成31年3月29日まで、日出～日没
位 置 28-24.0N 129-29.9E
備 考 潜水作業中、国際信号旗「A」旗を掲揚
付近に警戒船に配置
海 図 W 1 2 0 2
出 所 名瀬港長



★ 3 1 年 2 6 項 南西諸島 - 沖永良部島東岸 海底線補修作業

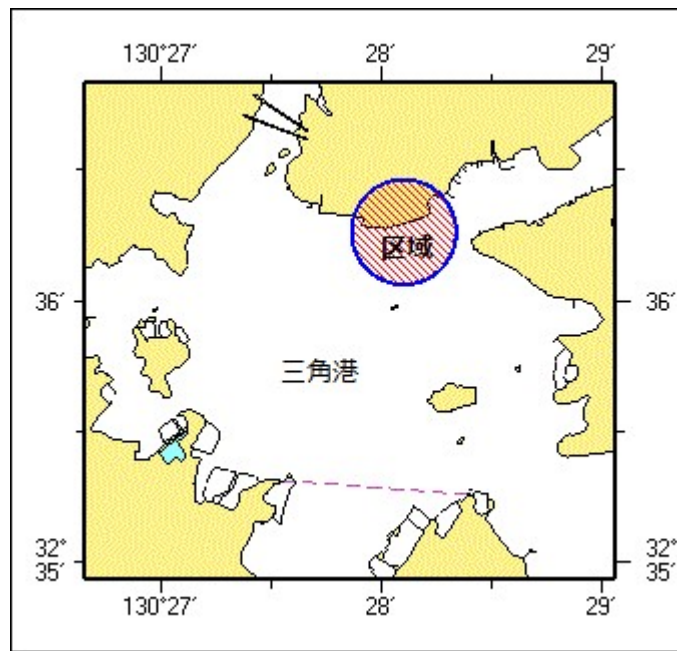
潜水士及び作業船による海底線の補修作業が実施される。
 期 間 平成31年1月27日～3月31日（予備日を含む）、日出～日没
 位 置 27-23.1N 128-39.7E
 備 考 潜水作業中、国際信号旗「A」旗を掲揚
 付近に警戒船を配置
 海 図 W182A-W182B
 出 所 奄美海上保安部



★ 3 1 年 2 7 項 九州西岸 - 三角港 海上訓練

巡視艇等による海上訓練が実施される。

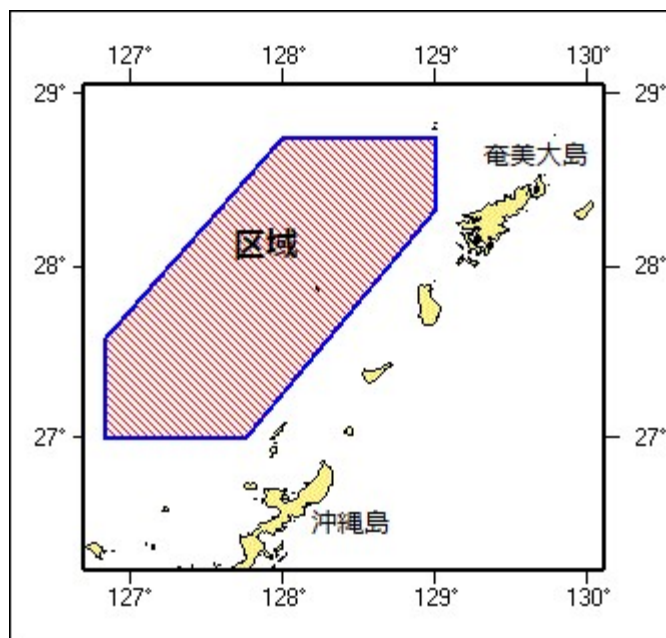
日 時 平成31年1月24日、1000~1100
区 域 32-36-16N 130-28-06E を中心とする半径0.2海里の円内海域
備 考 付近に警戒船を配置
参加船艇は国際信号旗「UY」旗を掲揚し、紅色閃光灯を点灯
海 図 W 1 9 4
出 所 熊本海上保安部



★ 3 1 年 2 8 項 南西諸島 - 奄美群島西方 水路測量

調査船「かいめい」(5747t)による水路測量が実施される。

期 間 平成31年2月1日~2月14日
位 置 6地点により囲まれる海域
(1) 28-45N 128-00E
(2) 28-45N 129-00E
(3) 28-20N 129-00E
(4) 27-00N 127-45E
(5) 27-00N 126-50E
(6) 27-35N 126-50E
備 考 調査船は「白紅白」の標識を掲揚
無人潜水探査機 (ROV) を使用
海 図 W 2 2 5 - W 2 3 1 - W 1 8 2 A - W 1 8 2 B - W 1 0 0 2
- W 1 0 7 2 - W 2 1 0 - F W 2 1 0
出 所 海上保安庁海洋情報部



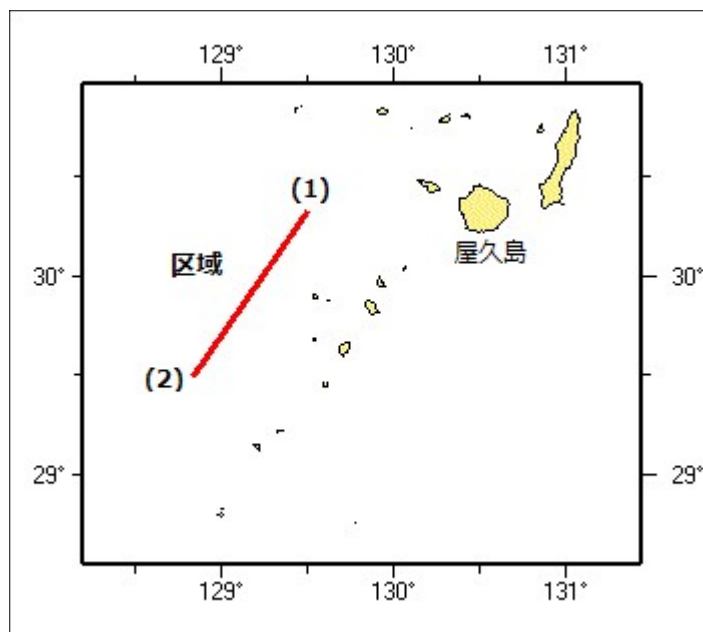
★ 31年29項 南西諸島 - トカラ群島西方 照明弾発射訓練

巡視船による照明弾発射訓練が実施される。

期 間 平成31年1月29日、1500～1800

区 域 2地点を結ぶ線上
 (1) 30-20N 129-30E
 (2) 29-30N 128-50E

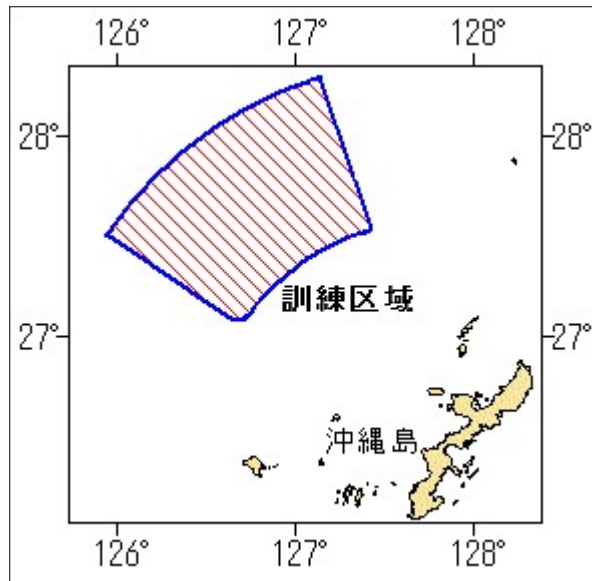
備 考 訓練中、国際信号旗「UY」旗を掲揚
 海 図 W231-W182A-W437
 出 所 第三管区海上保安本部



★ 31年30項 南西諸島 - 沖縄島北西方 射撃訓練

沖縄北部訓練区域において、自衛隊航空機による空対空射撃訓練が実施される。

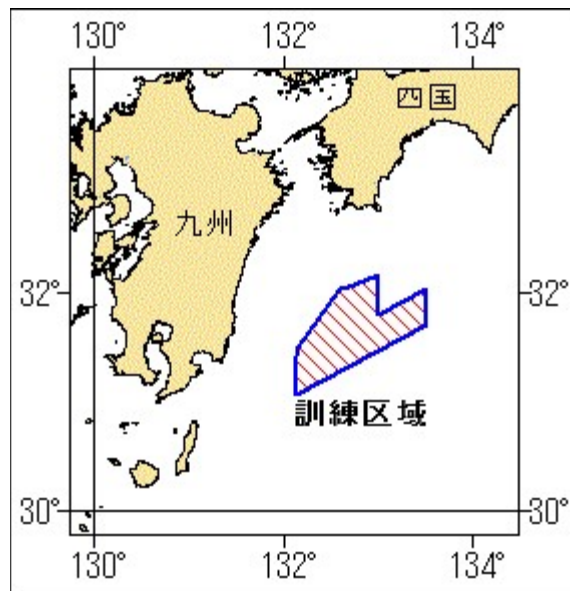
期 間 平成31年2月1日～28日（土曜、日曜及び祝日を除く）、0700～1800
区 域 5地点により囲まれる区域
 (1) 27-05-26N 126-42-59E
 (2) 27-04-45N 126-39-05E
 (3) 27-30-14N 125-56-53E
 (4) 28-17-14N 127-07-53E
 (5) 27-32-02N 127-25-35E
 ただし、(3)(4)間は 26-22-14N 127-47-53E の地点を中心とする
 半径120海里の円弧、
 (5)(1)間は同地点を中心とする半径72海里の円弧で結ぶ
海 図 W 1 8 2 B - W 2 1 0 - F W 2 1 0
出 所 防衛省防衛政策局



★ 3 1 年 3 1 項 九州東岸 - 都井岬東方 射爆撃訓練

自衛隊航空機による空対空射撃及び空対水爆撃訓練が実施される。

期 間 平成31年2月1日～28日（土曜、日曜及び祝日を除く）、0800～1700
区 域 10地点により囲まれる区域
 (1) 32-09-13N 132-59-51E
 (2) 31-48-13N 132-59-51E
 (3) 32-02-13N 133-29-51E
 (4) 31-42-13N 133-29-51E
 (5) 31-04-13N 132-07-51E
 (6) 31-25-13N 132-07-51E
 (7) 31-30-43N 132-09-21E
 (8) 32-00-13N 132-34-51E
 (9) 32-03-13N 132-37-51E
 (10) 32-01-43N 132-37-51E
海 図 W 1 2 2 0 - J P 1 2 2 0 - W 1 5 7
出 所 防衛省防衛政策局



★ 3 1 年 3 2 項 九州西岸 - 甌島列島西北西方 爆撃訓練

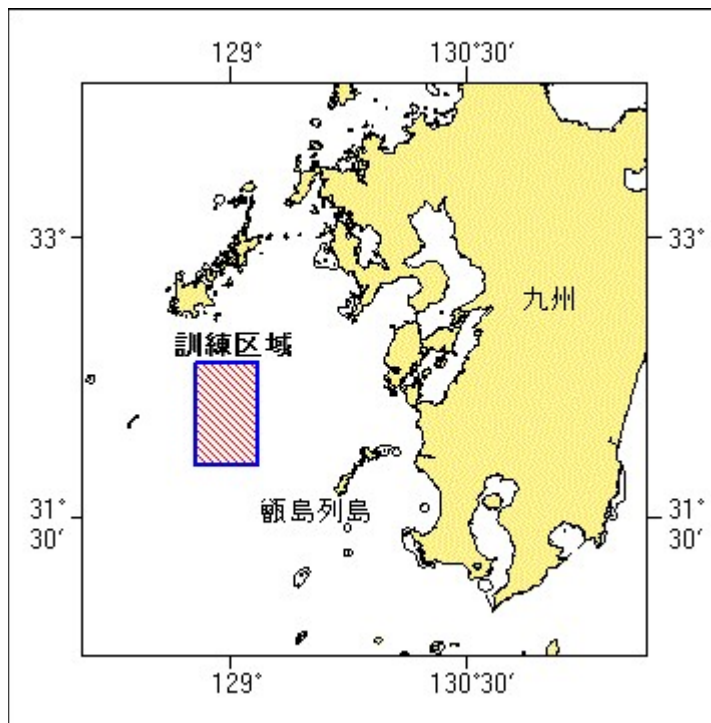
フォックストロット区域において、自衛隊航空機による空対水爆撃訓練が実施される。

期 間 平成31年2月1日～28日(土曜、日曜及び祝日を除く)、0800～1700

区 域 4地点により囲まれる区域

- (1) 32-20-12N 128-45-52E
- (2) 32-20-12N 129-09-52E
- (3) 31-47-12N 129-09-52E
- (4) 31-47-12N 128-45-52E

海 図 W 2 1 3 - J P 2 1 3 - W 1 8 7 - J P 1 8 7 - W 1 8 0 - W 4 3 7
 出 所 防衛省防衛政策局



★ 3 1 年 3 3 項 九州西岸 - 甕島列島西方 環境調査

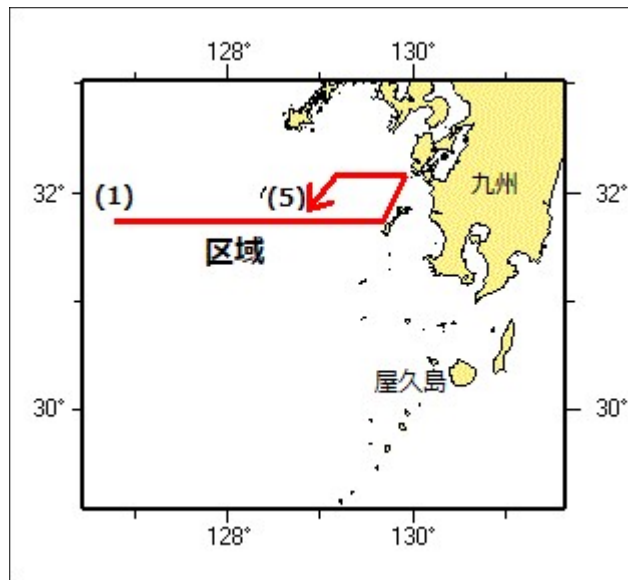
調査船「陽光丸」(692t)による環境調査が実施される。

期 間 平成31年2月4日～8日

区 域 5地点を結ぶ線上
 (1) 31-45N 126-45E
 (2) 31-45N 129-40E
 (3) 32-10N 129-55E
 (4) 32-10N 129-10E
 (5) 31-45N 128-45E

海 図 W 2 1 3 - J P 2 1 3 - W 1 2 2 2 - J P 1 2 2 2
 - W 1 8 7 - J P 1 8 7 - W 1 8 0

出 所 国立研究開発法人水産研究・教育機構西海区水産研究所



★ 3 1 年 3 4 項 南西諸島 - 種子島東方及び奄美大島付近 水路測量

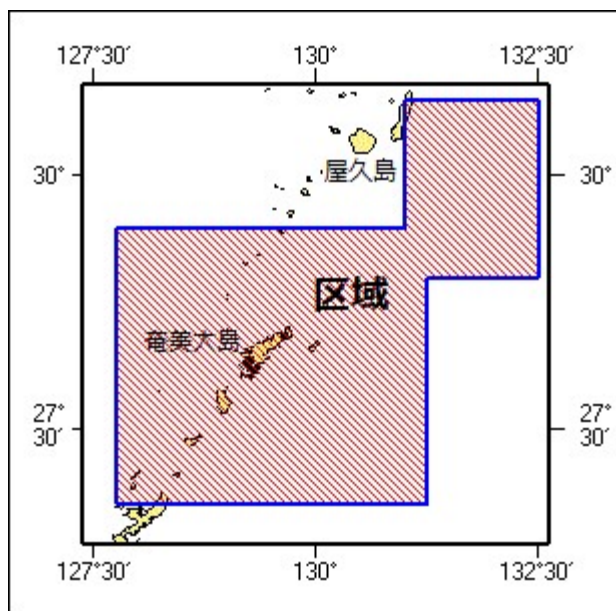
調査船「かいいい」(4517t)による水路測量が実施される。

期 間 平成31年2月1日～13日

区 域 8地点により囲まれる区域
 (1) 30-45N 131-00E
 (2) 30-45N 132-30E
 (3) 29-00N 132-30E
 (4) 29-00N 131-15E
 (5) 26-45N 131-15E
 (6) 26-45N 127-45E
 (7) 29-30N 127-45E
 (8) 29-30N 131-00E

海 図 W 2 2 5 - W 1 2 2 1 - J P 1 2 2 1 - W 1 5 7 - W 1 8 2 A
 - W 1 8 2 B - W 2 4 7 - W 1 0 0 2 - W 2 1 0

出 所 海上保安庁海洋情報部



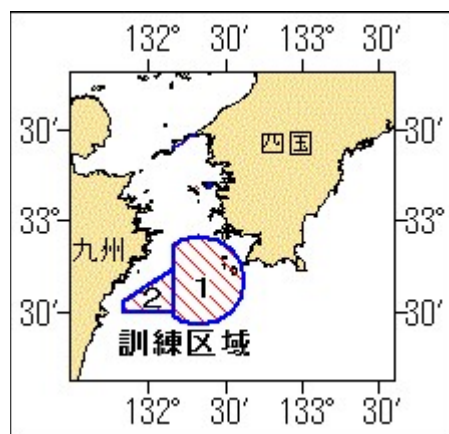
★ 31年35項 豊後水道及び付近 - 救難訓練

自衛隊救難飛行艇の離着水を伴う救難訓練が実施される。

期間 平成31年2月1日～28日（予備日を含む）、日出～日没
 区域1 32-40N 132-20Eを中心とする半径15海里の円内のうち
 132-10E以西を除く区域

区域2 4地点により囲まれる区域
 (1) 32-44N 132-10E
 (2) 32-30N 132-10E
 (3) 32-30N 131-50E
 (4) 32-34N 131-50E

海図 W151-JP151-W1220-JP1220-W157
 出所 海上自衛隊第31航空群



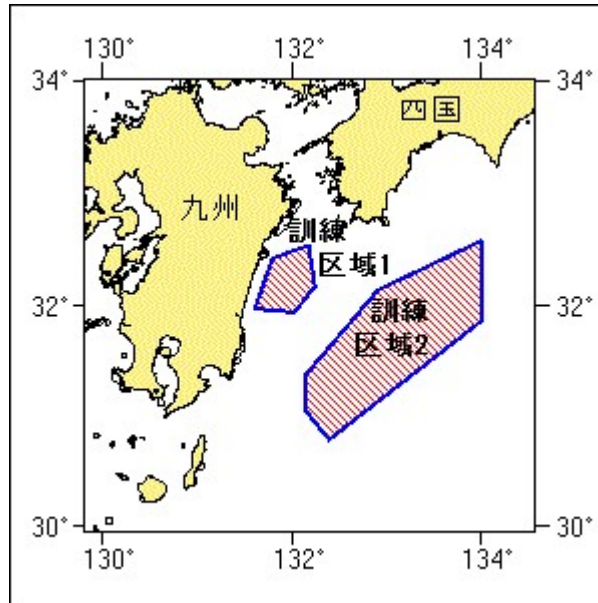
★ 31年36項 九州東岸 - 日向灘 救難訓練

自衛隊航空機による照明筒及びフレア等の投下を伴う救難訓練が実施される。

期間 平成31年2月1日～28日（土曜、日曜及び祝日を除く）、0700～2100
 区域1 6地点により囲まれる区域

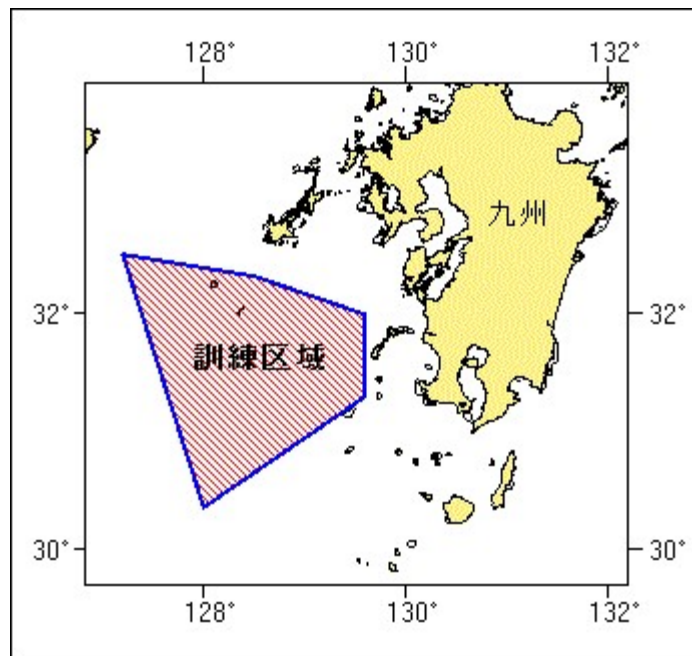
(1) 32-30-16N 131-59-42E
 (2) 32-09-21N 132-17-58E

(3) 31-57-55N 132-07-15E
 (4) 31-59-37N 131-31-25E
 (5) 32-16-26N 131-37-51E
 (6) 32-26-12N 131-46-51E
区域2 6地点により囲まれる区域
 (7) 32-35-50N 134-00-00E
 (8) 31-52-55N 134-00-00E
 (9) 30-48-13N 132-22-51E
 (10) 31-04-13N 132-07-51E
 (11) 31-23-13N 132-07-51E
 (12) 32-09-13N 132-53-51E
海 図 W1220-JP1220-W157
出 所 航空自衛隊新田原救難隊



★31年37項九州西岸 - 東シナ海北部 救難訓練

自衛隊航空機による照明筒及びフレア等の投下を伴う救難訓練が実施される。
期 間 平成31年2月1日～28日（土曜、日曜及び祝日を除く）、0700～2100
区 域 5地点により囲まれる区域
 (1) 32-30-12N 127-11-53E
 (2) 32-19-12N 128-29-52E
 (3) 32-00-12N 129-34-52E
 (4) 31-18-13N 129-34-52E
 (5) 30-22-13N 127-59-53E
海 図 W187-JP187-W180-W437
出 所 航空自衛隊新田原救難隊



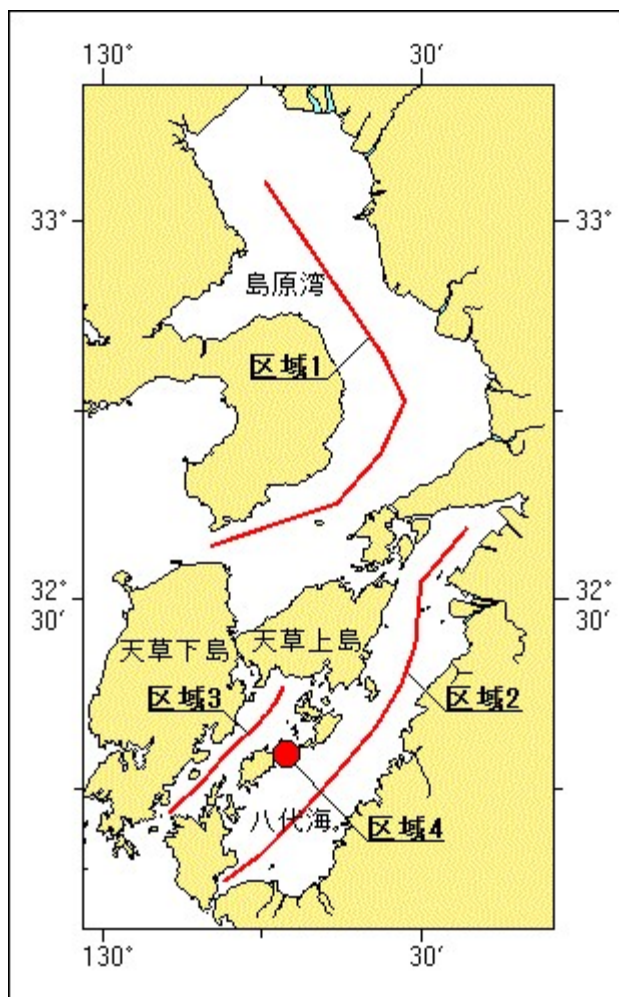
★ 31年38項 九州西岸 - 島原湾及び八代海 環境調査

作業船による環境調査が実施される。

期 間 平成31年2月1日～28日（内4日間）、日出～日没

- 区域 1 5地点を結ぶ線上付近
- (1) 33-03. 2N 130-15. 1E
 - (2) 32-56. 3N 130-20. 7E
 - (3) 32-45. 8N 130-28. 3E
 - (4) 32-37. 7N 130-21. 9E
 - (5) 32-34. 3N 130-10. 1E
- 区域 2 7地点を結ぶ線上付近
- (6) 32-35. 8N 130-34. 2E
 - (7) 32-31. 5N 130-29. 8E
 - (8) 32-26. 5N 130-29. 3E
 - (9) 32-23. 4N 130-28. 0E
 - (10) 32-16. 8N 130-22. 4E
 - (11) 32-09. 9N 130-14. 8E
 - (12) 32-07. 7N 130-11. 3E
- 区域 3 5地点を結ぶ線上付近
- (13) 32-23. 2N 130-16. 9E
 - (14) 32-20. 1N 130-14. 4E
 - (15) 32-18. 0N 130-11. 7E
 - (16) 32-15. 5N 130-09. 2E
 - (17) 32-13. 2N 130-06. 1E

区域 4 (18) 32-17. 8N 130-17. 3E付近
海 図 W 1 7 0 - W 1 7 4 - W 1 6 9
出 所 熊本海上保安部



★ 31年39項 九州南岸 - 鹿児島港、外港 潜水作業

潜水作業が実施される。

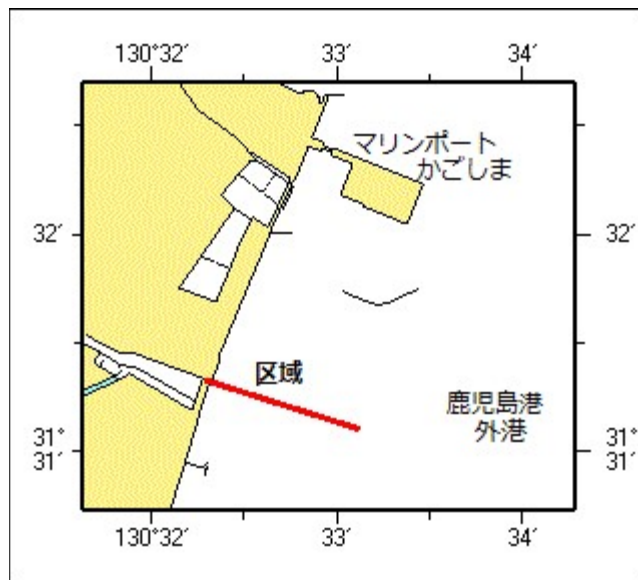
期 間 平成31年2月4日～28日（内5日間）、日出～日没

区 域 2地点を結ぶ線上付近
 (1) 31-31-06N 130-33-08E
 (2) 31-31-20N 130-32-17E

備 考 潜水作業中、国際信号旗「A」旗を掲揚
 付近に警戒船を配置

海 図 W214B-JP214B-W221-JP221
 -W1221-JP1221

出 所 鹿児島港長



★ 31年40項 九州東岸 - 宮崎港 潜水作業

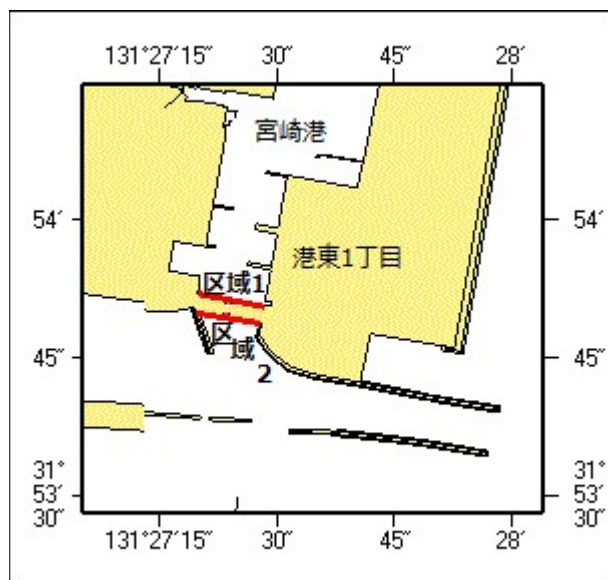
潜水作業が実施される。

期 間 平成31年2月4日～8日(予備日9日～28日)、日出～日没

区域1 2地点を結ぶ線上付近
 (1) 31-53-52.0N 131-27-19.9E(岸線上)
 (2) 31-53-50.6N 131-27-28.4E(岸線上)

区域2 2地点を結ぶ線上付近
 (3) 31-53-49.9N 131-27-19.7E(岸線上)
 (4) 31-53-48.8N 131-27-27.9E(岸線上)

備 考 潜水作業中、国際信号旗「A」旗を掲揚
 海 図 W1272
 出 所 宮崎海上保安部



★ 31年41項 南西諸島 - トカラ群島、口之島 海洋調査等

作業船による観測機器設置及び海洋調査が実施される。

1. 流速計が設置される。
 期間 平成31年1月28日～3月27日(予備日含む)
 位置 2地点
 (1) 30-04-55N 129-52-47E
 (2) 30-04-42N 129-51-47E
 備考 位置(1)の流速計を黄色点滅灯付浮標で表示
2. 作業船による海洋調査が実施される。
 期間 平成31年1月28日～3月27日(予備日含む)、日出～日没
 区域 2地点を結ぶ線上(幅200m)
 (3) 30-04-42N 129-51-47E
 (4) 30-01-01N 129-54-24E
- 海図所 W231-W182A
 鹿児島海上保安部

