

第十管区水路通報

第 12 号

- 第 131項 九州西岸 - 八代港 掘下げ作業
- 第 132項 九州西岸 - 天草下島、通詞島付近 浮棧橋設置工事
- 第 133項 南西諸島 - 奄美大島、笠利湾付近 防波堤復旧工事
- 第 134項 豊後水道及び付近 - 救難訓練
- 第 135項 九州南岸 - 鹿児島港、外港 小型船舶操縦訓練
- 第 136項 九州東岸 - 細島港 小型船舶操縦訓練
- 第 137項 九州南岸 - 鹿児島港、外港及び付近 特殊小型船舶操縦訓練
- 第 138項 九州東岸 - 宮崎港 特殊小型船舶操縦訓練
- 第 139項 九州東岸 - 宮崎港 小型船舶操縦訓練
- 第 140項 九州西岸 - 島原湾 灯浮標一時撤去 (予告)
- 第 141項 南西諸島 - 喜界島、湾港 岸壁補修作業
- 第 142項 九州東岸 - 志布志湾、波見港 水路測量
- 第 143項 九州南岸 - 鹿児島湾北部 水中試験
- 第 144項 九州西岸 - 甬島列島南方、鷹島付近 浅所存在
- 第 145項 九州西岸 - 八代港 掘下げ作業

★ 31年131項 九州西岸 - 八代港 掘下げ作業

作業船による掘下げ作業が実施されている。

期 間 平成31年3月28日まで、日出～日没

区 域 4地点により囲まれる区域

(1) 32-31-50N 130-32-11E

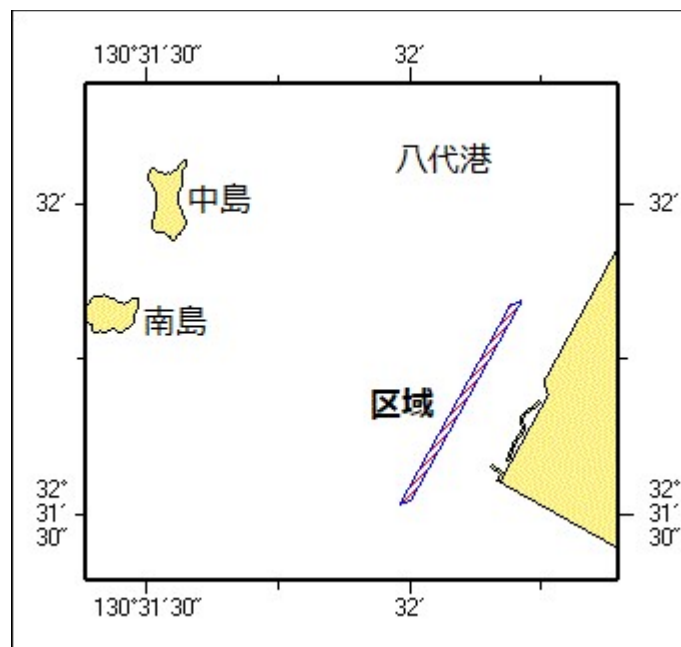
(2) 32-31-51N 130-32-13E

(3) 32-31-31N 130-32-00E

(4) 32-31-31N 130-31-59E

海 図 所 W1243-W170-W169-W206

出 所 八代港長

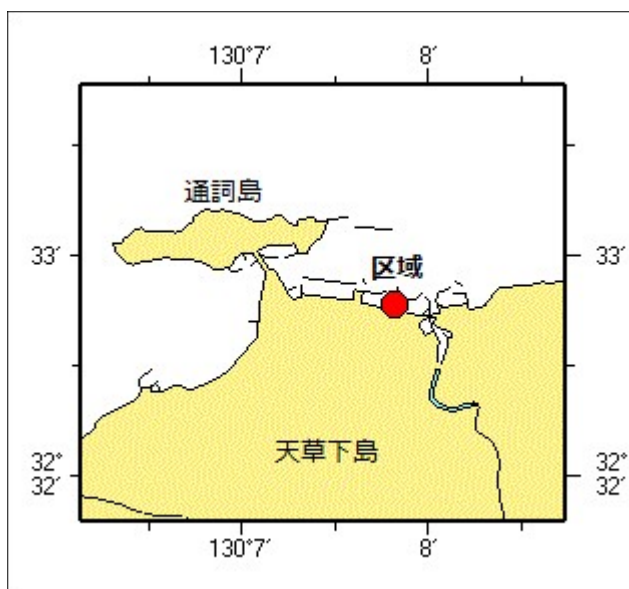


★31年132項 九州西岸 - 天草下島、通詞島付近
事

浮棧橋設置工

潜水士及び起重機船による浮棧橋設置工事が実施されている。

期 間 平成31年5月31日まで、日出～日没
区 域 32-32.8N 130-07.8E
備 考 潜水作業中、国際信号旗「A」旗を掲揚
海 図 W203
出 所 熊本海上保安部

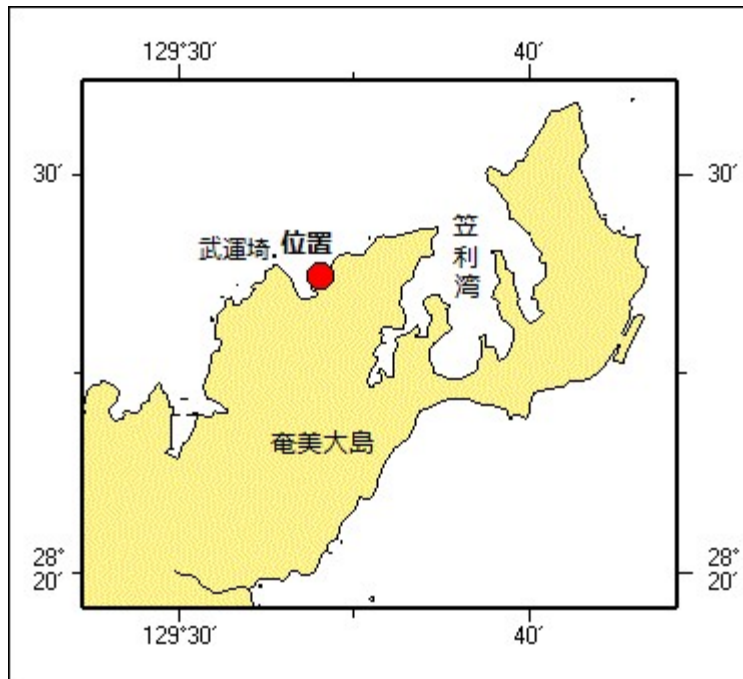


★31年133項 南西諸島 - 奄美大島、笠利湾付近
事

防波堤復旧工

潜水士及び作業船による防波堤復旧工事が実施されている。

期 間 平成31年5月29日まで、日出～日没
位 置 28-27.5N 129-34.0E
備 考 潜水作業中、国際信号旗「A」を掲揚
付近に警戒船を配置
海 図 W225
出 所 奄美海上保安部



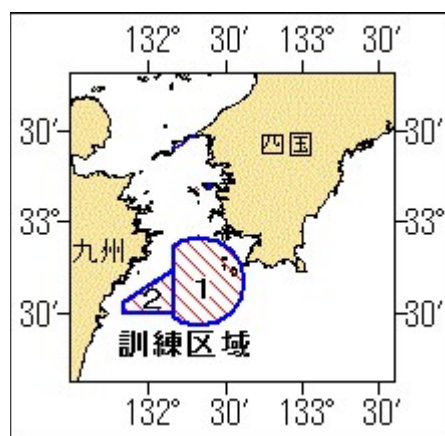
★ 31年134項 豊後水道及び付近 - 救難訓練

自衛隊救難飛行艇による離着水を伴う救難訓練が実施される。

- 期 間 平成31年4月1日～30日（予備日を含む）、日出～日没
- 区域1 32-40N 132-20Eを中心とする半径15海里の円内のうち
132-10E以西を除く区域
- 区域2 4地点により囲まれる区域
- (1) 32-44N 132-10E
 - (2) 32-30N 132-10E
 - (3) 32-30N 131-50E
 - (4) 32-34N 131-50E

海 図 W151-JP151-W1220-JP1220-W157

出 所 海上自衛隊第31航空群

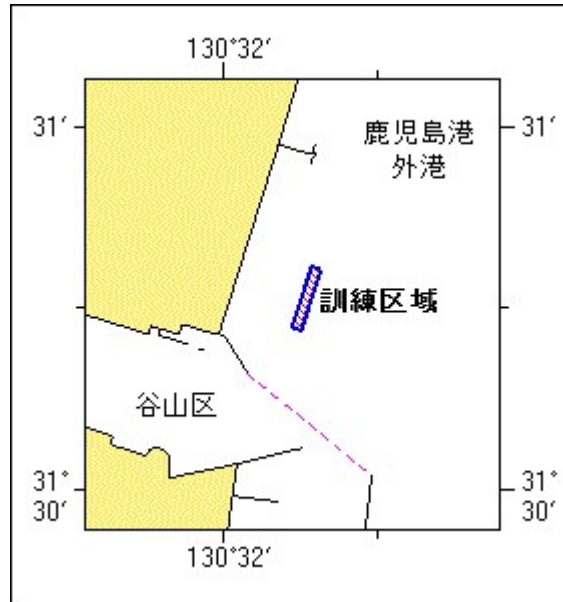


★ 31年135項 九州南岸 - 鹿児島港、外港 小型船舶操縦訓練

小型船舶操縦訓練が実施される。

- 期 間 平成31年4月13日、18日、29日（予備日4月20日、27日、5月1日）
0730～1730

区 域 2地点を結ぶ線上、幅50m
 (1) 31-30-37N 130-32-17E
 (2) 31-30-27N 130-32-13E
備 考 区域内に浮標3基を設置
海 図 W 2 1 4 B - J P 2 1 4 B
出 所 鹿児島港長



★ 3 1 年 1 3 6 項 九州東岸 - 細島港 小型船舶操縦訓練

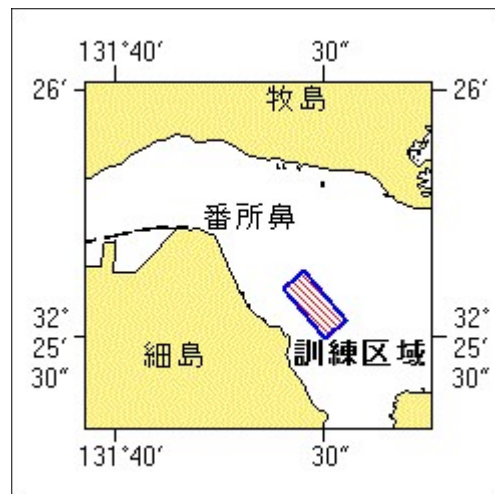
小型船舶操縦訓練が実施される。

期 間 平成31年4月28日、29日、0730~1720

位 置 2地点を結ぶ線上、幅50m
 (1) 32-25-37N 131-40-28E
 (2) 32-25-31N 131-40-33E

備 考 区域内に浮標3基を設置

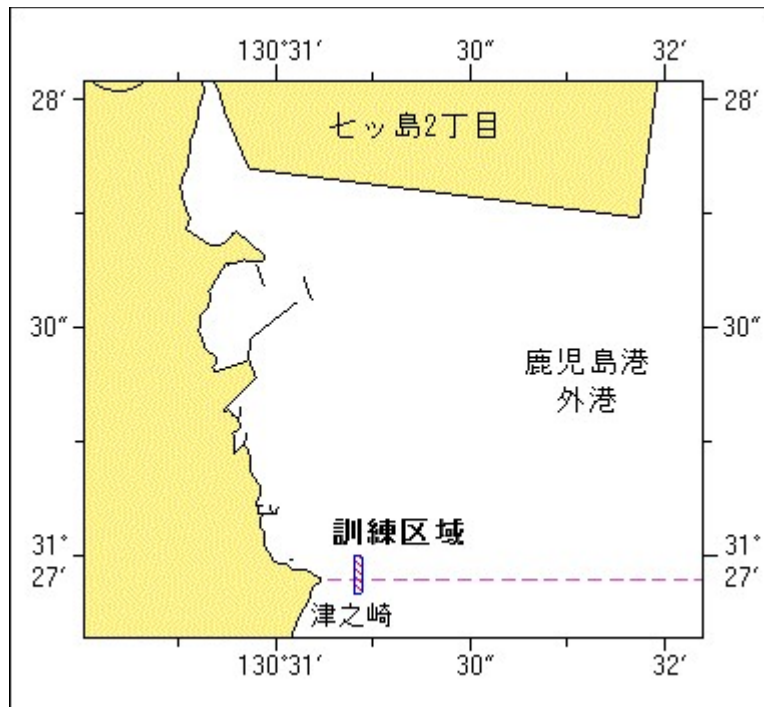
海 図 W 1 2 2 3
出 所 細島港長



★ 31年137項 九州南岸 - 鹿児島港、外港及び付近 特殊小型船舶操縦訓練

特殊小型船舶操縦訓練（水上オートバイ）が実施される。

期 間 平成31年4月2日、4日、7日、0900～1500
 区 域 2地点を結ぶ線上、幅30m
 (1) 31-27-00N 130-31-12E
 (2) 31-26-55N 130-31-12E
 備 考 区域内に浮標6基を設置
 海 図 W 2 1 4 B - J P 2 1 4 B - W 1 2 4 8 - J P 1 2 4 8
 出 所 鹿児島港長



★ 31年138項 九州東岸 - 宮崎港 特殊小型船舶操縦訓練

特殊小型船舶操縦訓練が実施される。

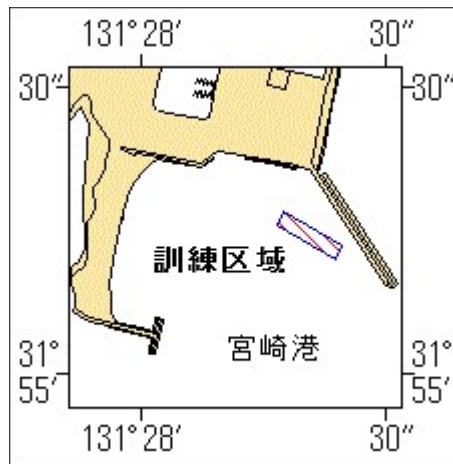
期 間 平成31年4月8日、9日、0830～1720
 区 域 2地点を結ぶ線上、幅50m
 (1) 31-55-15N 131-28-01E
 (2) 31-55-15N 131-28-05E
 備 考 区域内に浮標6基を設置
 海 図 W 1 2 7 2
 出 所 宮崎海上保安部



★ 3 1 年 1 3 9 項 九州東岸 - 宮崎港 小型船舶操縦訓練

小型船舶操縦訓練が実施される。

期 間 平成31年4月15日、16日、0730～1720
 区 域 2地点を結ぶ線上、幅50m
 (1) 31-55-17N 131-28-17E
 (2) 31-55-14N 131-28-22E
 備 考 区域内に浮標3基を設置
 海 図 W 1 2 7 2
 出 所 宮崎海上保安部



★ 3 1 年 1 4 0 項 九州西岸 - 島原湾 灯浮標一時撤去 (予告)

(十管区水路通報平成30年42号569項関連)

灯浮標が一時撤去される。

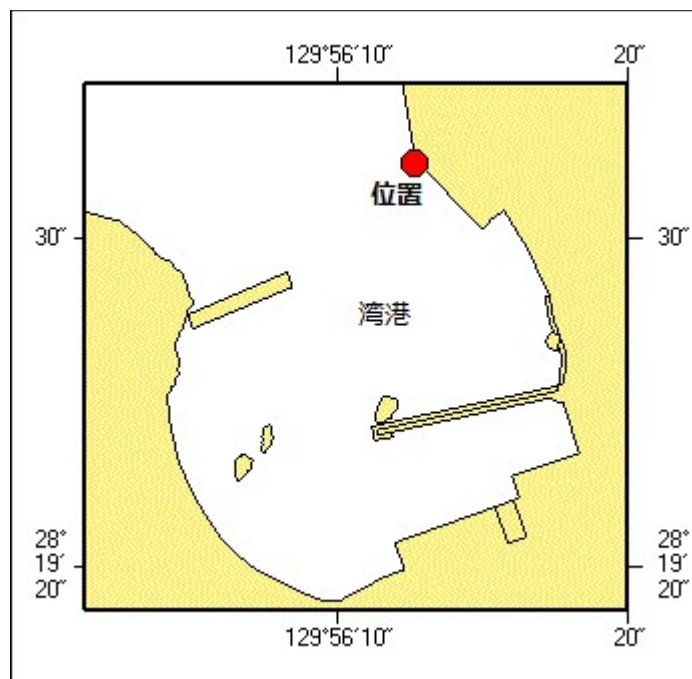
- 一時撤去予定日 平成31年4月5日 (予備日6日～13日)
- 1 熊本県漁連長洲港南沖灯浮標 (灯台表第1巻、6417.5)
位 置 32-51.8N 130-26.1E
 - 2 熊本県漁連菊池川口南西沖第1号灯浮標 (灯台表第1巻、6418.4)
位 置 32-50.1N 130-27.4E
 - 3 熊本県漁連菊池川口南西沖第2号灯浮標 (灯台表第1巻、6418.5)
位 置 32-50.0N 130-27.5E
 - 4 熊本県漁連熊本港北西沖第1号灯浮標 (灯台表第1巻、6423.4)

位置 32-48.0N 130-29.1E
 5 熊本県漁連熊本港北西沖第2号灯浮標(灯台表第1巻、6423.5)
 位置 32-47.4N 130-28.6E
 6 熊本県漁連緑川口西沖第1号灯浮標(灯台表第1巻、6424.4)
 位置 32-43.5N 130-28.8E
 7 熊本県漁連緑川口西沖第2号灯浮標(灯台表第1巻、6424.5)
 位置 32-43.0N 130-28.8E
 8 熊本県漁連赤瀬港北西沖灯浮標(灯台表第1巻、6427.5)
 位置 32-39.4N 130-29.7E
 海図 W172-W169
 出所 熊本海上保安部

★31年141項 南西諸島 - 喜界島、湾港 岸壁補修作業

潜水作業を伴う岸壁補修作業が実施される。

期間 平成31年4月1日～9月10日(予備日を含む)、0800～日没
 位置 28-19-32N 129-56-13E
 備考 潜水作業中、国際信号旗「A」旗を掲揚
 海図 W218(湾港)-W218
 出所 奄美海上保安部

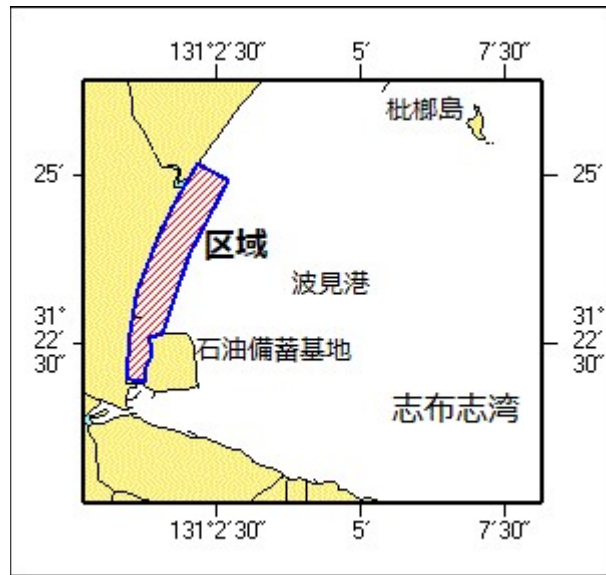


★31年142項 九州東岸 - 志布志湾、波見港 水路測量

作業船による水路測量が実施される。

期間 平成31年4月2日～30日(予備日を含む)、0800～1700
 区域1 (1)～(4)地点を結ぶ線上、(5)、(6)地点を結ぶ線上及び陸岸により
 囲まれる区域
 (1) 31-25-10.4N 131-02-08.8E(岸線上)
 (2) 31-24-55.7N 131-02-40.6E
 (3) 31-23-49.6N 131-01-59.9E
 (4) 31-22-37.8N 131-01-31.4E(岸線上)
 (5) 31-21-56.0N 131-01-13.8E(岸線上)
 (6) 31-21-58.6N 131-00-54.3E(岸線上)

備考 作業船は「白紅白」の標識を掲揚
 海図 W1271-W185
 出所 十本部海洋情報部、志布志海上保安署



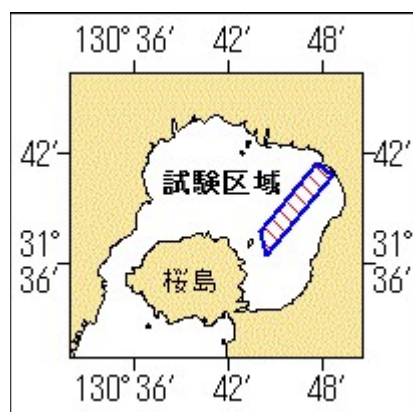
★31年143項 九州南岸 - 鹿児島湾北部 水中試験

海上自衛隊による水中試験が実施される。

期間 平成31年4月1日～5日、8日～12日、15日～17日、23日、24日、日出～日没

区域 4地点で囲まれる区域
 (1) 31-41-28N 130-47-34E
 (2) 31-40-47N 130-48-33E
 (3) 31-36-31N 130-44-26E
 (4) 31-37-47N 130-44-00E

備考 付近に警戒船を配置
 海図 W221-JP221-W1221-JP1221
 出所 海上自衛隊佐世保地方総監部

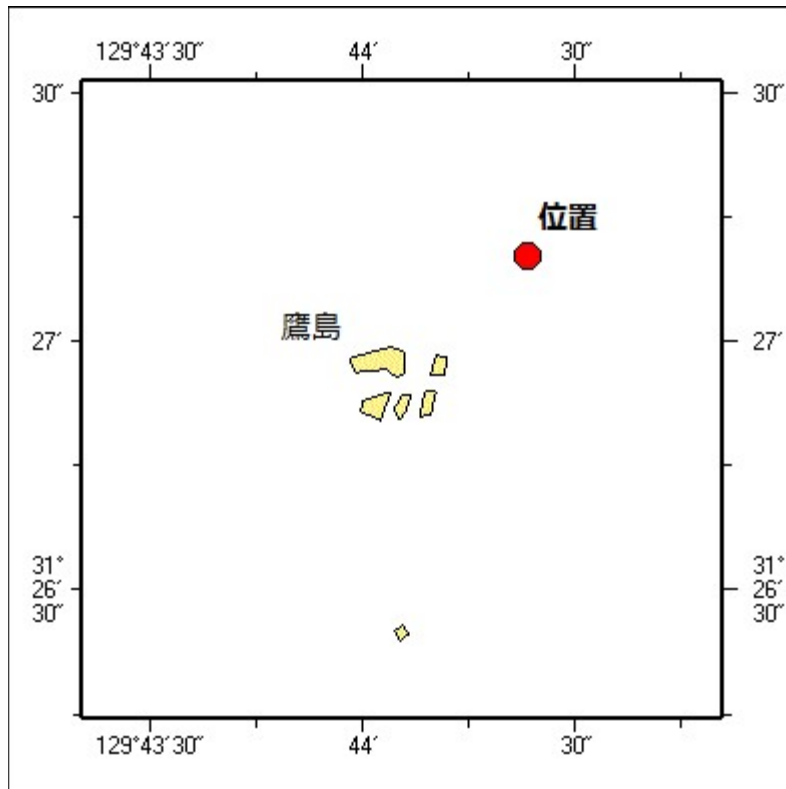


★31年144項 九州西岸 - 甕島列島南方、鷹島付近 浅所存在

下記位置に浅所が存在する。

位置 31-27-10.4N 129-44-23.3E (水深25m)

海図 W207
 出所 十本部海洋情報部



★ 3 1 年 1 4 5 項 九州西岸 - 八代港 掘下げ作業

(十管区水路通報平成31年12号131項削除)

作業船による掘下げ作業が実施されている。

期 間 平成31年5月31日まで、日出～日没

区 域 4地点により囲まれる区域

(1) 32-31-50N 130-32-11E

(2) 32-31-51N 130-32-13E

(3) 32-31-31N 130-32-00E

(4) 32-31-31N 130-31-59E

海 図 W 1 2 4 3 - W 1 7 0 - W 1 6 9 - W 2 0 6

出 所 八代港長

