

# 第十管区水路通報

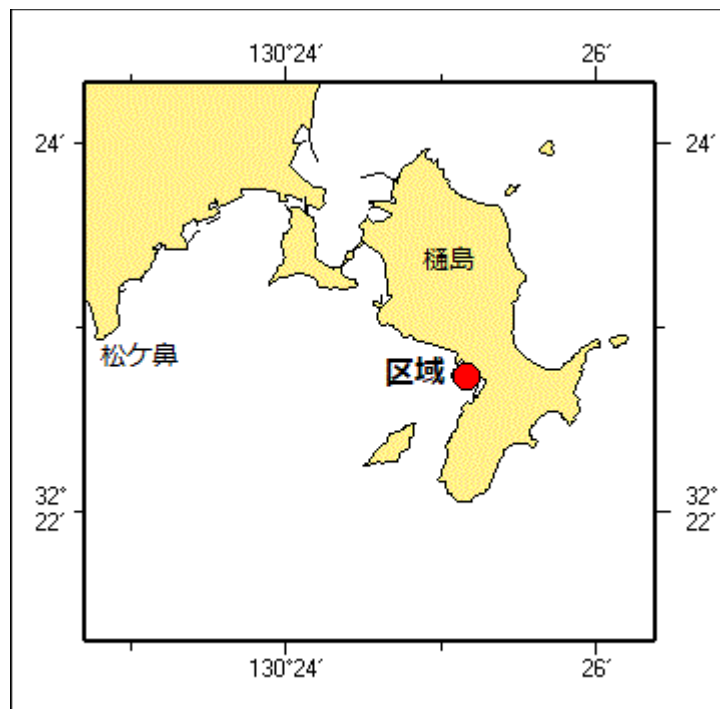
## 第 21 号

- 第 228項 九州西岸 - 天草上島南東方、樋島 防波堤改修工事
- 第 229項 九州南岸 - 鹿児島港、外港 小型船舶等操縦訓練
- 第 230項 九州東岸 - 宮崎港北方 水路測量
- 第 231項 南西諸島 - 徳之島 防波堤復旧工事
- 第 232項 九州東岸 - 日向灘 採泥作業等
- 第 233項 九州西岸 - 甕島列島付近 採泥作業等
- 第 234項 九州南岸 - 佐多岬西方 射撃訓練
- 第 235項 九州南岸 - 鹿児島港、外港及び付近 ヨットレース
- 第 236項 九州東岸 - 都井岬南東方 海洋調査
- 第 237項 南西諸島 - 奄美大島西方 海洋調査
- 第 238項 九州西岸 - 熊本港 ポーリング作業

### ★元年 228項 九州西岸 - 天草上島南東方、樋島 防波堤改修工事

起重機船による防波堤改修工事が実施されている。

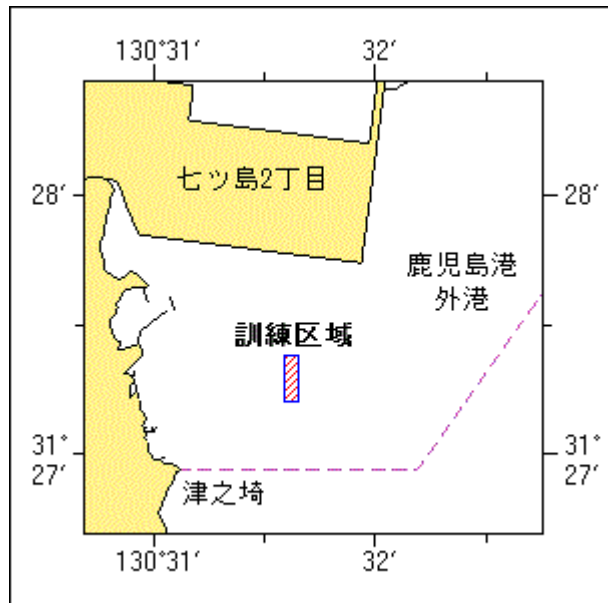
期間 令和元年11月28日まで、日出～日没  
区域 32-22-44N 130-25-10E付近  
備考 付近に警戒船を配置  
海図 W170-W174  
出所 熊本海上保安部



★元年229項 九州南岸 - 鹿児島港、外港 小型船舶等操縦訓練

小型船舶操縦訓練及び特殊小型船舶操縦訓練(水上オートバイ)が実施される。

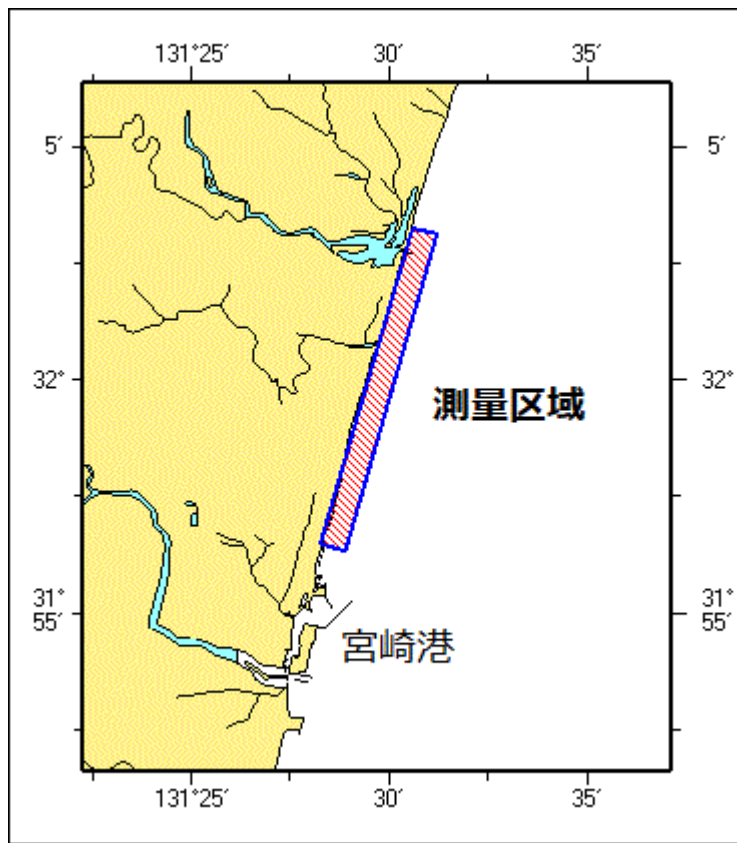
- 1 小型船舶操縦訓練  
 期 間 令和元年6月9日、10日、13日、14日、23日、24日  
 0730~1720
- 2 特殊小型船舶操縦訓練(水上オートバイ)  
 期 間 令和元年6月17日、0830~1720
- 区 域 2地点を結ぶ線上、幅50m  
 (1) 31-27-23N 130-31-36E  
 (2) 31-27-12N 130-31-34E
- 備 考 区域内に浮標3~6基を設置  
 海 図 W214B-JP214B  
 出 所 鹿児島港長



★元年230項 九州東岸 - 宮崎港北方 水路測量

作業船による水路測量が実施される。

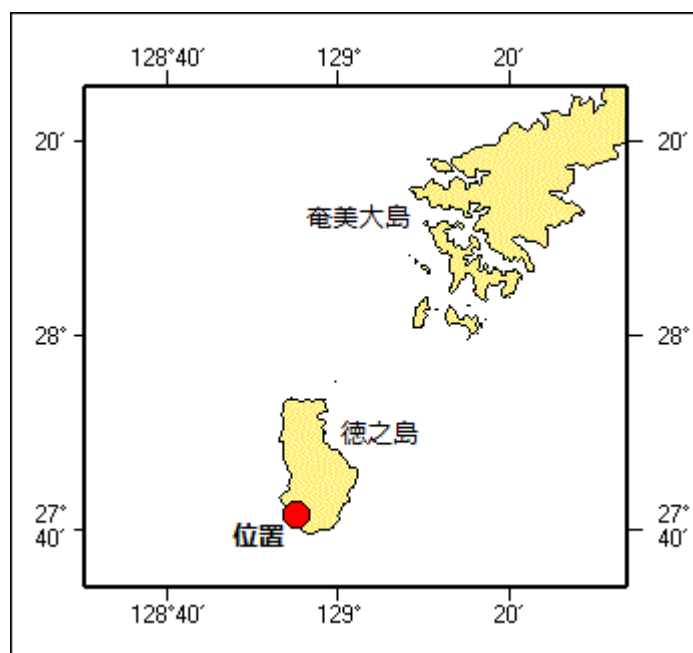
- 期 間 令和元年6月10日~25日、日出~日没
- 区 域 4地点を結ぶ線及び陸岸により囲まれる区域  
 (1) 32-03-16N 131-30-32E (岸線上)  
 (2) 32-03-09N 131-31-11E  
 (3) 31-56-21N 131-28-52E  
 (4) 31-56-30N 131-28-17E (岸線上)
- 備 考 作業船は「白紅白」の標識を掲揚  
 海 図 W1272-W1220-JP1220  
 出 所 十本部海洋情報部、宮崎海上保安部



★元年231項 南西諸島 - 徳之島 防波堤復旧工事

潜水士及び起重機船による防波堤復旧工事が実施される。

- 期 間 令和元年6月10日～9月30日、0700～1800
- 位 置 27-41.5N 128-55.0E
- 備 考 潜水作業中、国際信号旗「A」を掲揚
- 海 図 W182A-W182B
- 出 所 奄美海上保安部



★元年232項 九州東岸 - 日向灘 採泥作業等

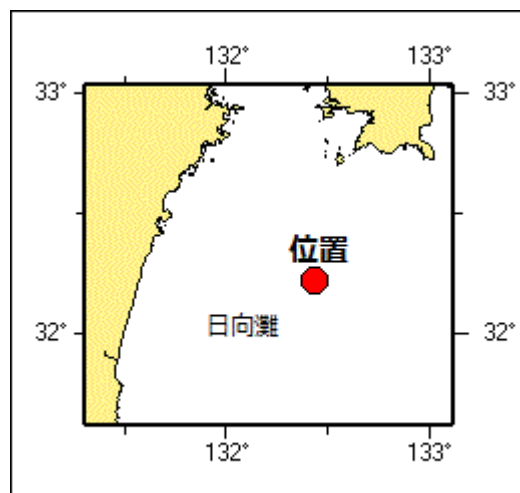
調査船「第二開洋丸」(842トン)による採泥作業等が実施される。

期間 令和元年6月16日～21日(内1日)、日出～日没

位置 32-13N 132-26E

海図 W1220-JP1220-W157

出所 宮崎海上保安部



★元年233項 九州西岸 - 甌島列島付近 採泥作業等

調査船「第二開洋丸」(842トン)による採泥作業等が実施される。

期間 令和元年6月14日～22日(内1日)、日出～日没

位置 4地点

(1) 31-56N 130-02E

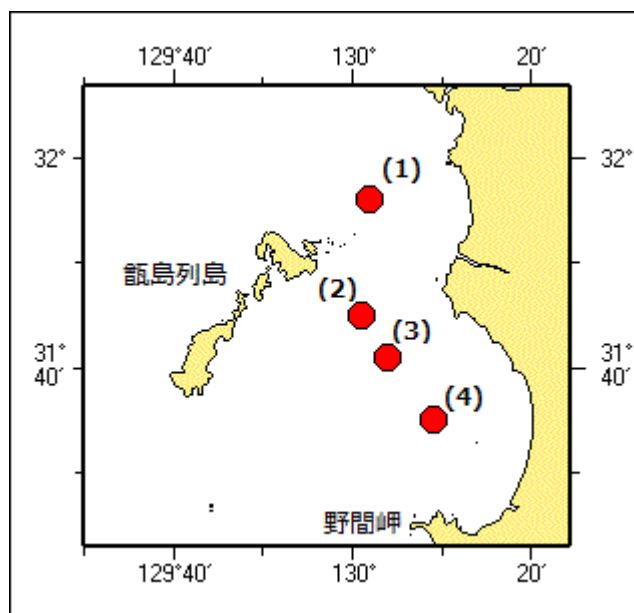
(2) 31-45N 130-01E

(3) 31-41N 130-04E

(4) 31-35N 130-09E

海図 W206-W207-W213-JP213-W1222-JP1222

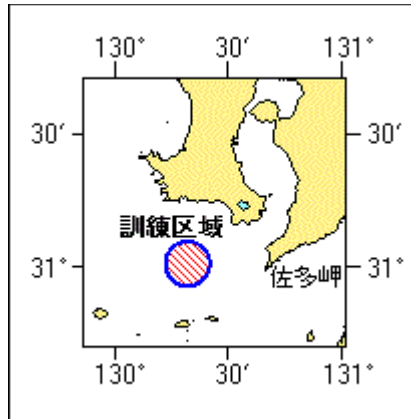
出所 串木野海上保安部



★元年234項 九州南岸 - 佐多岬西方 射撃訓練

巡視船による射撃訓練が実施される。

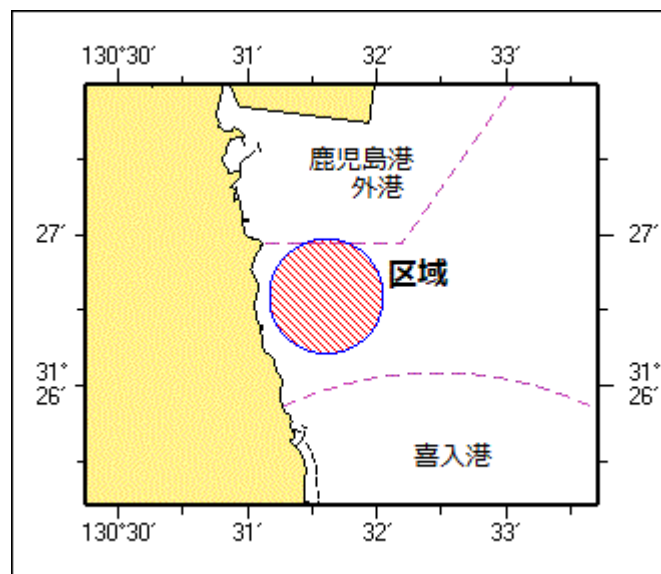
期 間 令和元年6月14日、0700～1400  
 区 域 31-01N 130-19Eを中心とする半径5海里の円内  
 備 考 訓練中、紅色閃光灯を点灯し、国際信号旗「UY」及び「NE4」旗を掲揚  
 海 図 W221-JP221-W1222-JP1222-W180-W182A  
 出 所 十本部警備救難部



★元年235項 九州南岸 - 鹿児島港、外港及び付近 ヨットレース

ヨットレースが実施される。

期 間 令和元年6月7日～9日、0900～1700  
 区 域 31-26-36N 130-31-36Eを中心とする半径700mの円内  
 備 考 参加艇 最大30艇  
 付近に警戒船を配置  
 海 図 W214B-JP214B-W1248-JP1248  
 -W221-JP221  
 出 所 鹿児島港長



★元年236項 九州東岸 - 都井岬南東方 海洋調査

観測船「啓風丸」(1483トン)による海洋調査が実施される。

期間 令和元年6月30日~7月2日

区域 2地点を結ぶ線上付近

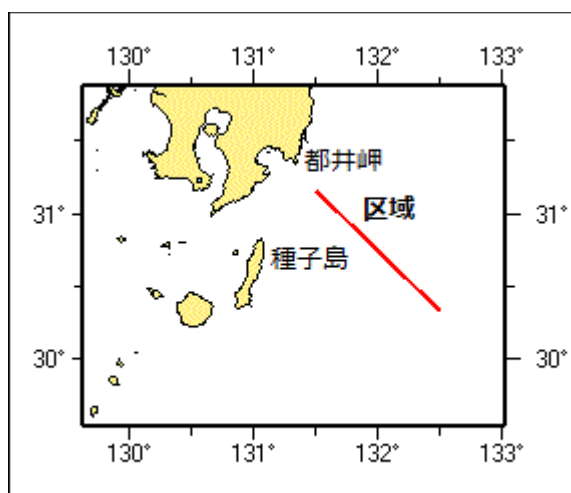
(1) 31-10N 131-30E

(2) 30-20N 132-30E

備考 停船観測を伴う

海図所 W1221-JP1221-W157-W180-W182A

出所 気象庁



★元年237項 南西諸島 - 奄美大島西方 海洋調査

観測船「啓風丸」(1483トン)による海洋調査が実施される。

期間 令和元年6月25日、26日

位置 2地点を結ぶ線上

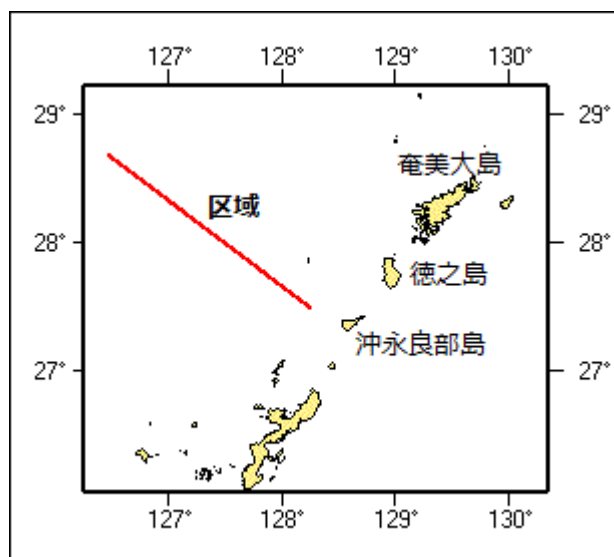
(1) 28-42N 126-27E

(2) 27-30N 128-15E

備考 停船観測を伴う

海図所 W182B-W1002-W210-FW210

出所 気象庁



---

★元年238項 九州西岸 - 熊本港 ボーリング作業

ボーリング作業が実施される。

期間 令和元年6月10日～7月31日  
位置 32-45-23N 130-33-44E  
備考 やぐらの四隅に黄色点滅灯を設置  
付近に警戒船を配置  
海図 W171  
出所 熊本海上保安部

