

第十管区水路通報

第 34 号

- 第 426項 九州南岸 - 鹿児島湾 漁具設置
- 第 427項 九州西岸 - 御所浦島西岸 ボーリング作業
- 第 428項 九州東岸 - 細島港 航泊禁止区域設定
- 第 429項 九州東岸 - 細島港 小型船舶操縦訓練
- 第 430項 九州東岸 - 日向灘 環境調査
- 第 431項 九州南岸 - 鹿児島港、外港 小型船舶操縦訓練
- 第 432項 九州南岸 - 鹿児島港、外港及び付近 特殊小型船舶操縦訓練
- 第 433項 九州南岸 - 枕崎港 岸壁築造工事
- 第 434項 九州南岸 - 佐多岬 船舶気象通報等一時業務休止
- 第 435項 九州南岸 - 佐多岬西方 射撃訓練中止
- 第 436項 九州東岸 - 細島港 漁具設置
- 第 437項 九州西岸 - 甑島列島、上甑島 船舶気象通報等一時業務休止
- 第 438項 九州南岸 - 鹿児島港、喜入及び付近 ヨットレース等
- 第 439項 九州西岸 - 天草上島、合津港 花火大会
- 第 440項 九州西岸 - 天草上島、合津港 海上行事
- 第 441項 南西諸島 - 奄美大島 観測装置投入及び揚収作業

★元年426項 九州南岸 - 鹿児島湾 漁具設置

(十管区水路通報元年33号418項関連)

漁具が設置される。

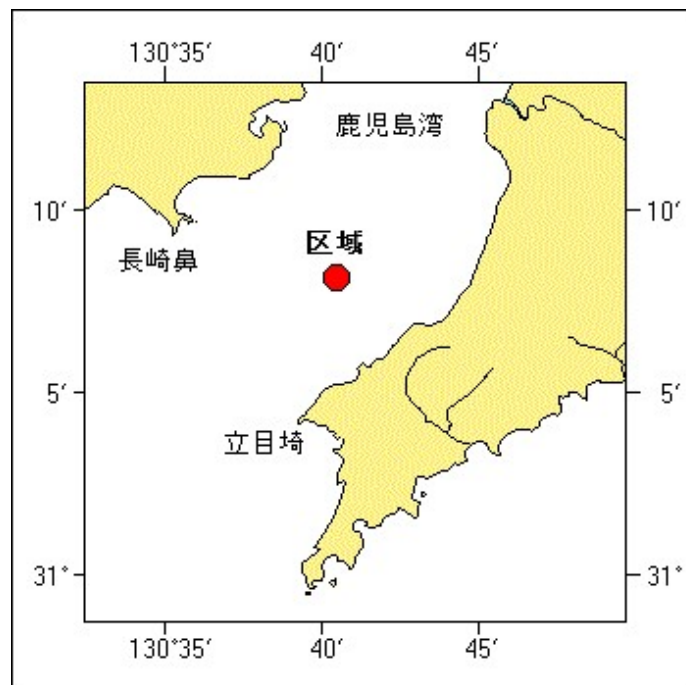
期 間 令和元年9月1日～令和2年2月28日

区 域 31-08-09N 130-40-28Eを中心とする半径500mの円内

備 考 区域を白色点滅灯付浮標で表示

海 図 W1201-W221-JP221-W1221-JP1221
-W1222-JP1222

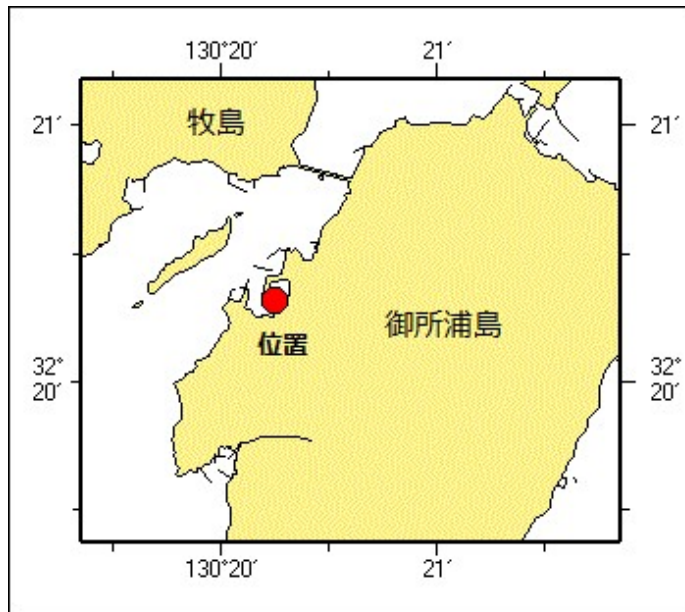
出 所 指宿海上保安署



★元年427項 九州西岸 - 御所浦島西岸 ボーリング作業

ボーリング作業が実施される。

期 間 令和元年9月10日～10月20日(予備日を含む)
位 置 32-20-18N 130-20-15E
備 考 やぐらの四隅に黄色点滅灯を設置
海 図 W174
出 所 熊本海上保安部

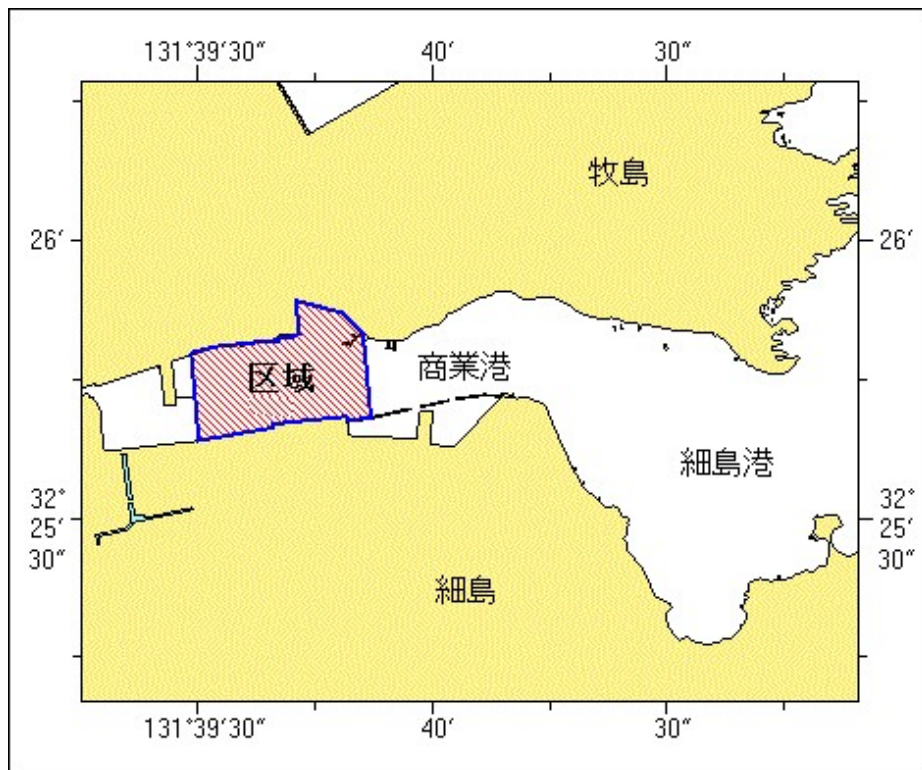


★元年428項 九州東岸 - 細島港 航泊禁止区域設定

花火大会に伴い、航泊禁止区域が設定される。

期 間 令和元年9月21日(予備日22日、23日)、1900～2200
区 域 (1)、(2)地点を結ぶ線、(3)、(4)地点を結ぶ線及び陸岸で囲まれる区域
(1) 32-25-50.0N 131-39-51.0E (岸線上)
(2) 32-25-41.0N 131-39-52.0E (岸線上)
(3) 32-25-38.5N 131-39-30.0E (岸線上)
(4) 32-25-48.0N 131-39-29.0E (岸線上)

備 考 付近に警戒船を配置
海 図 W1223
出 所 細島港長公示第3号(令和元年8月27日)



★元年429項 九州東岸 - 細島港 小型船舶操縦訓練

小型船舶操縦訓練が実施される。

期間 令和元年9月26日、27日、0730~1720

位置 2地点を結ぶ線上、幅50m

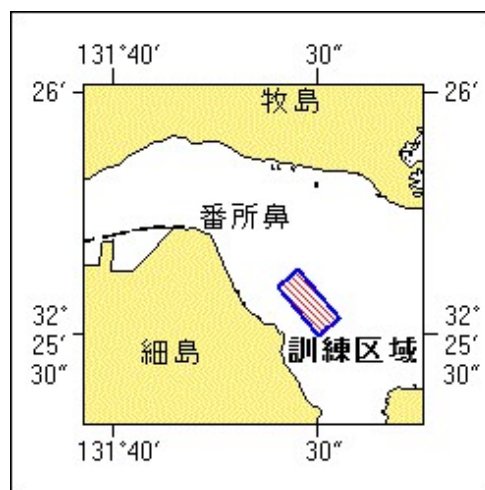
(1) 32-25-37N 131-40-28E

(2) 32-25-31N 131-40-33E

備考 区域内に浮標3基を設置

海図 W1223

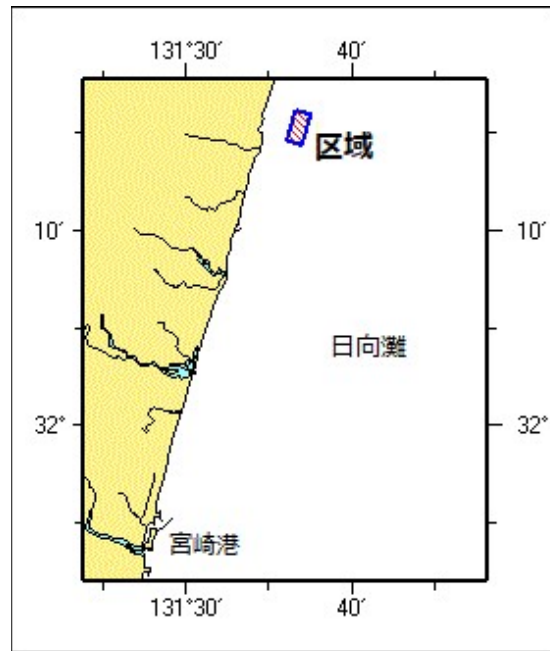
出所 細島港長



★元年430項 九州東岸 - 日向灘 環境調査

(十管区水路通報元年33号416項削除)
作業船による環境調査が実施される。

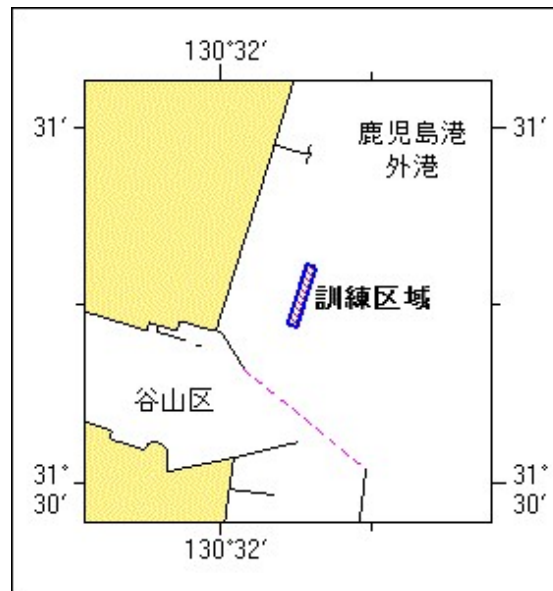
期 間 令和元年10月1日～31日(内7日間)、日出～日没
 区 域 4地点により囲まれる区域
 (1) 32-16-10N 131-36-32E
 (2) 32-15-58N 131-37-27E
 (3) 32-14-24N 131-36-56E
 (4) 32-14-37N 131-36-01E
 備 考 無人潜水探査機(ROV)を使用
 採泥作業を伴う
 海 図 所 W1220-JP1220-W157
 出 所 宮崎海上保安部



★元年431項 九州南岸 - 鹿児島港、外港 小型船舶操縦訓練

小型船舶操縦訓練が実施される。

期 間 令和元年9月12日、28日(予備日29日)、0730～1730
 区 域 2地点を結ぶ線上、幅50m
 (1) 31-30-37N 130-32-17E
 (2) 31-30-27N 130-32-13E
 備 考 区域内に浮標3基を設置
 海 図 所 W214B-JP214B
 出 所 鹿児島港長



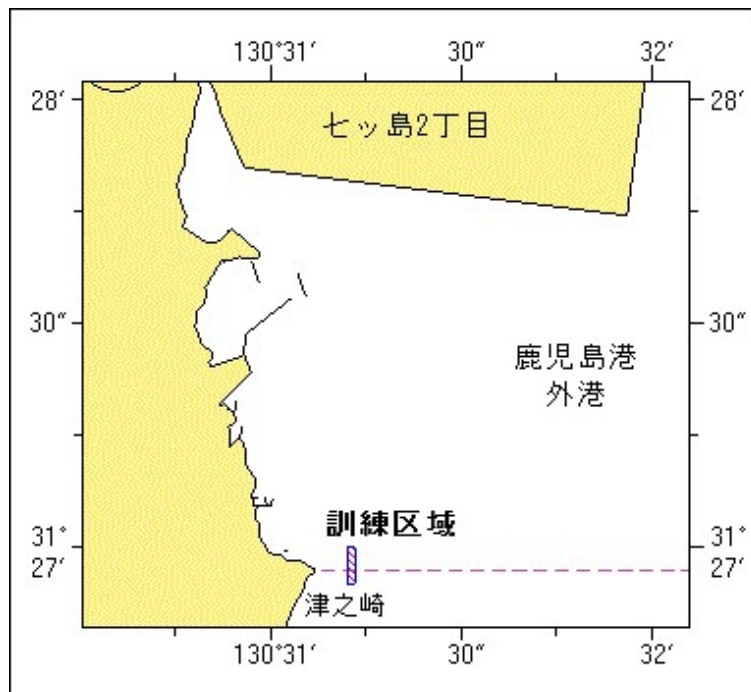
★元年432項 九州南岸 - 鹿児島港、外港及び付近 特殊小型船舶操縦訓練

特殊小型船舶操縦訓練（水上オートバイ）が実施される。

期 間 令和元年9月12日、28日（予備日29日）、0830～1630

区 域 2地点を結ぶ線上、幅30m
 (1) 31-27-00N 130-31-12E
 (2) 31-26-55N 130-31-12E

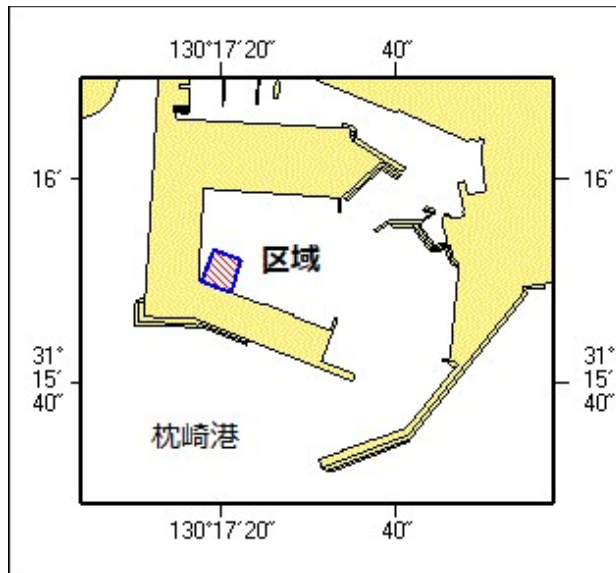
備 考 区域内に浮標6基を設置
 海 図 W214B-JP214B-W1248-JP1248
 出 所 鹿児島港長



★元年433項 九州南岸 - 枕崎港 岸壁築造工事

潜水士及び作業船による岸壁築造工事が実施されている。

期 間 令和2年1月6日まで、日出～日没
 区 域 4地点を結ぶ線及び陸岸により囲まれる区域
 (1) 31-15-50.0N 130-17-17.6E(岸線上)
 (2) 31-15-53.1N 130-17-19.0E
 (3) 31-15-52.1N 130-17-22.1E
 (4) 31-15-48.9N 130-17-21.0E(岸線上)
 備 考 潜水作業中、国際信号旗「A」を掲揚
 付近に警戒船を配置
 海 図 W1255(枕崎港)
 出 所 十本部海洋情報部、指宿海上保安署



★元年434項 九州南岸 - 佐多岬 船舶気象通報等一時業務休止

下記のとおり船舶気象通報等が一時業務休止される。

期 間 令和元年9月10日、1330～1530
 休止内容 佐多岬灯台の風向及び風速情報
 休止機関 第十管区海上保安本部沿岸域情報提供システム(電話、インターネットホームページ)
 鹿兒島船舶通航通信所(船舶自動識別装置(AIS))
 備 考 期間は、天候等により変更される場合がある。
 海 図 W221-JP221-W1221-JP1221-W180-W182A
 出 所 十本部交通部

★元年435項 九州南岸 - 佐多岬西方 射撃訓練中止

(十管区水路通報33号413項削除)

令和元年9月6日予定の射撃訓練は中止された。

海 図 W221-JP221-W1222-JP1222-W180-W182A
 出 所 十本部警備救難部

★元年436項 九州東岸 - 細島港 漁具設置

漁具が設置される。

期 間 令和2年4月14日まで

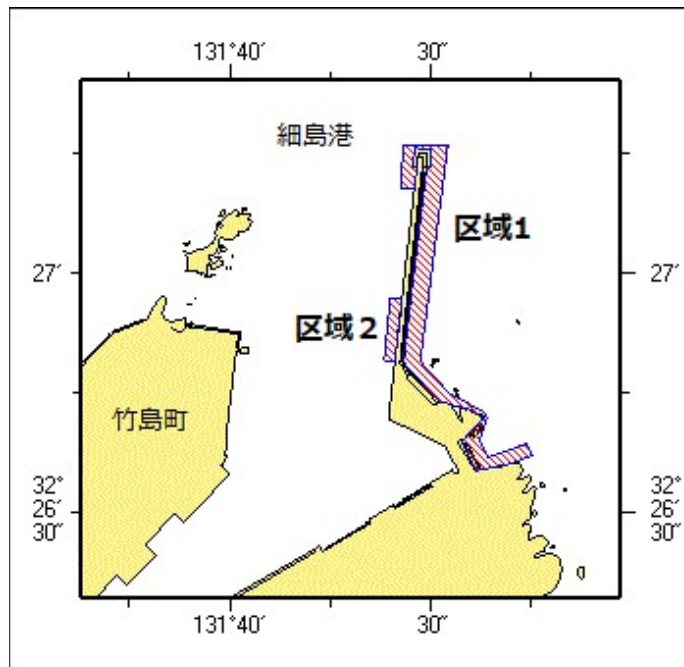
区域1 12地点を結ぶ線及び陸岸により囲まれる区域

- (1) 32-27-10.6N 131-40-27.4E (岸線上)
- (2) 32-27-10.8N 131-40-25.3E
- (3) 32-27-16.2N 131-40-25.8E
- (4) 32-27-16.2N 131-40-32.4E
- (5) 32-26-49.0N 131-40-28.3E
- (6) 32-26-45.0N 131-40-32.6E
- (7) 32-26-42.5N 131-40-38.0E
- (8) 32-26-39.0N 131-40-37.1E
- (9) 32-26-36.9N 131-40-38.4E
- (10) 32-26-38.6N 131-40-44.1E
- (11) 32-26-37.2N 131-40-45.0E
- (12) 32-26-36.2N 131-40-42.1E (岸線上)

区域2 4地点及び陸岸により囲まれる区域

- (13) 32-26-49.0N 131-40-24.5E (岸線上)
- (14) 32-26-49.1N 131-40-22.9E
- (15) 32-26-57.0N 131-40-23.8E
- (16) 32-26-56.8N 131-40-25.6E (岸線上)

備 考 漁具の両端に白色点滅灯付浮標を設置
海 図 W1223
出 所 細島港長



★元年437項 九州西岸 - 甕島列島、上甕島 船舶気象通報等一時業務休止

(十管区水路通報元年33号417項削除)

下記のとおり船舶気象通報等が一時業務休止される。

期 間 令和元年9月11日、1130~1330

休止内容 射手埼灯台の風向及び風速情報

休止機関 第十管区海上保安本部沿岸域情報提供システム(電話、インターネットホームページ)

備海出 考図所 鹿児島船舶通航通信所(船舶自動識別装置(AIS))
 期間は、天候等により変更される場合がある。
 W206-W207-W213-JP213-W1222-JP1222
 十本部交通部

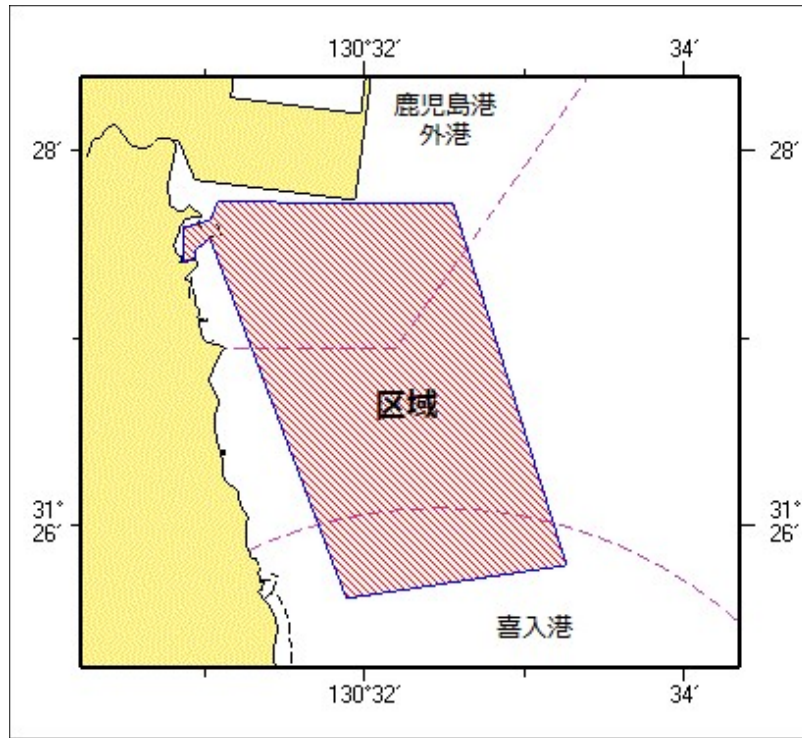
★元年438項 九州南岸 - 鹿児島港、喜入及び付近 ヨットレース等

ヨットレース及びウィンドサーフィンレースが実施される。

期 間 令和元年9月12日、13日、0900~1700
 9月14日、15日、0800~1800
 9月16日、0800~1300

区 域 8地点及び陸岸により囲まれる区域
 (1) 31-27-24.3N 130-30-51.4E(岸線上)
 (2) 31-27-35.6N 130-30-51.4E
 (3) 31-27-38.1N 130-31-01.3E
 (4) 31-27-43.9N 130-31-04.5E
 (5) 31-27-43.3N 130-32-32.9E
 (6) 31-25-47.4N 130-33-15.6E
 (7) 31-25-36.7N 130-31-52.8E
 (8) 31-27-32.4N 130-31-01.3E(岸線上)

備海出 考図所 参加艇 約50艇
 W214B-W1248-JP1248-W221-JP221
 鹿児島海上保安部

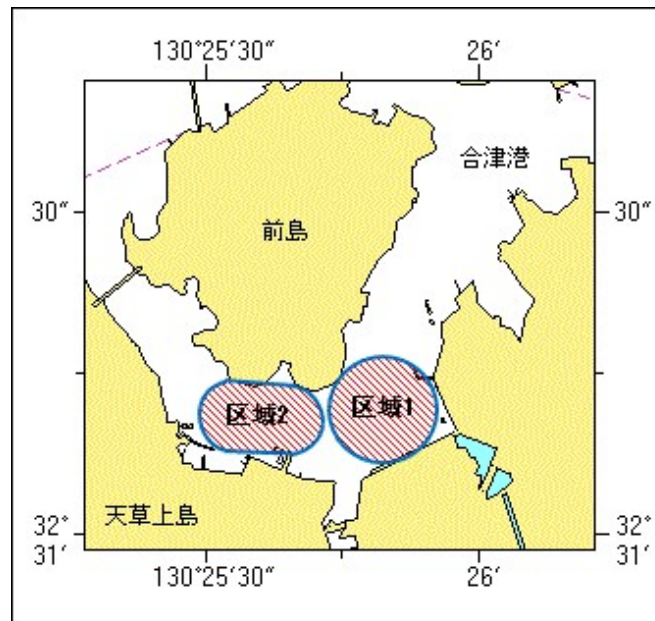


★元年439項 九州西岸 - 天草上島、合津港 花火大会

花火大会が実施される。

期 間 令和元年9月21日(予備日22日、23日、10月5日)、2030~2130
 区域1 (1) 32-31-12N 130-25-49Eを中心とする半径150mの円内
 区域2 2地点を結ぶ線から100mの楕円内
 (2) 32-31-11N 130-25-33E
 (3) 32-31-11N 130-25-39E

備考
海図所
付近に警戒船を配置
W208-W170
熊本海上保安部



★元年440項 九州西岸 - 天草上島、合津港 海上行事

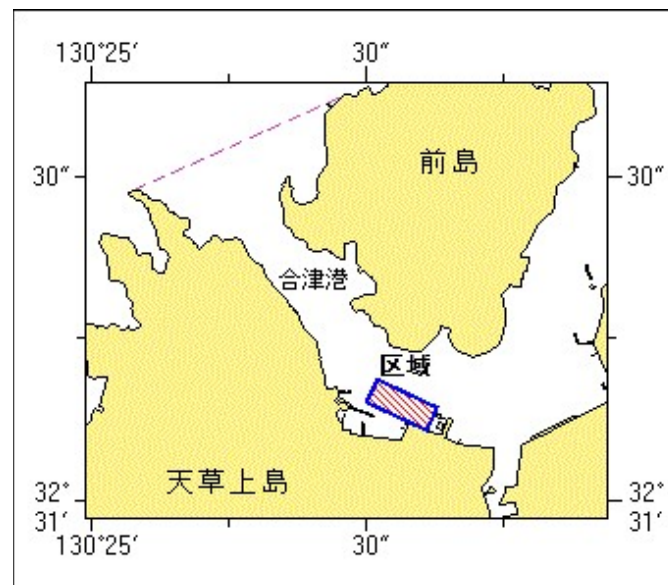
ペーロン大会等が実施される。

期間 令和元年9月22日、0830~1200、1500~1600

区域 4地点により囲まれる区域

- (1) 32-31-11N 130-25-31E
- (2) 32-31-09N 130-25-38E
- (3) 32-31-07N 130-25-36E
- (4) 32-31-09N 130-25-30E

備考
海図所
付近に警戒船を配置
W208-W170
熊本海上保安部



★元年441項 南西諸島 - 奄美大島 観測装置投入及び揚収作業

(十管区水路通報元年32号402項削除)

測量船「海洋」(550トン)による自律型海洋観測装置(長さ約3m)の投入及び揚収作業が実施される。

期 間 令和元年9月7日～11日

区 域 28-10-00N 129-08-00Eを中心とする半径5海里の円内

海 図 W230-W225-W182A-W182B-W437

出 所 十本部海洋情報部

