

第十管区水路通報

第 35 号

- 第 442項 九州南岸 - 鹿児島湾 海上訓練中止
- 第 443項 九州南岸 - 鹿児島港、外港 小型船舶操縦訓練
- 第 444項 九州南岸 - 鹿児島港、外港及び付近 特殊小型船舶操縦訓練
- 第 445項 九州東岸 - 油津港 潜水訓練
- 第 446項 豊後水道及び付近 - 救難訓練
- 第 447項 九州東岸 - 日向灘 救難訓練
- 第 448項 南西諸島 - 種子島南東方 フレア発射訓練
- 第 449項 九州東岸 - 都井岬東方 射撃訓練
- 第 450項 九州西岸 - 甑島列島西北西方 爆撃訓練
- 第 451項 南西諸島 - 沖繩島北西方 射撃訓練
- 第 452項 南西諸島 - 大隅群島、黒島 水路測量
- 第 453項 南西諸島 - 屋久島、宮之浦港及び付近 消波ブロック設置工事
- 第 454項 九州東岸 - 志布志港 灯について

★元年442項 九州南岸 - 鹿児島湾 海上訓練中止

(十管区水路通報元年32号401項削除)

令和元年9月13日予定の海上訓練は中止された。

海 図 W 2 2 1 - J P 2 2 1 - W 1 2 2 1 - J P 1 2 2 1
出 所 十本部海洋情報部

★元年443項 九州南岸 - 鹿児島港、外港 小型船舶操縦訓練

(十管区水路通報元年34号431項削除)

小型船舶操縦訓練が実施される。

期 間 令和元年9月28日(予備日29日)、0730~1730

区 域 2地点を結ぶ線上、幅50m

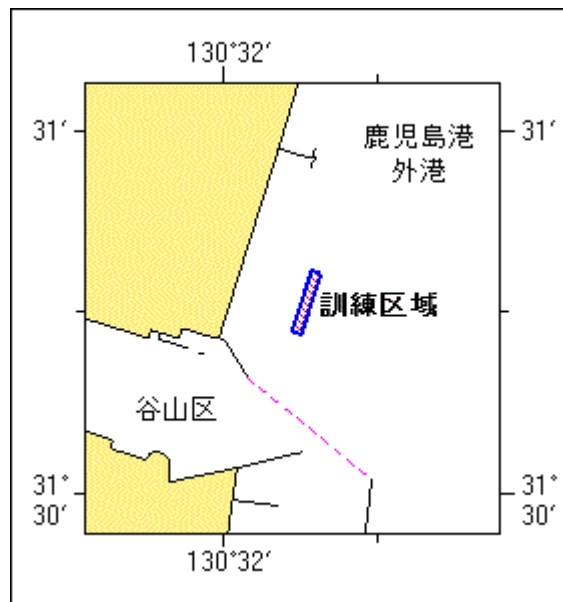
(1) 31-30-37N 130-32-17E

(2) 31-30-27N 130-32-13E

備 考 区域内に浮標3基を設置

海 図 W 2 1 4 B - J P 2 1 4 B

出 所 鹿児島港長



★元年444項 九州南岸 - 鹿児島港、外港及び付近 特殊小型船舶操縦訓練

(十管区水路通報元年34号432項削除)

特殊小型船舶操縦訓練(水上オートバイ)が実施される。

期 間 令和元年9月28日(予備日29日)、0830~1630

区 域 2地点を結ぶ線上、幅30m

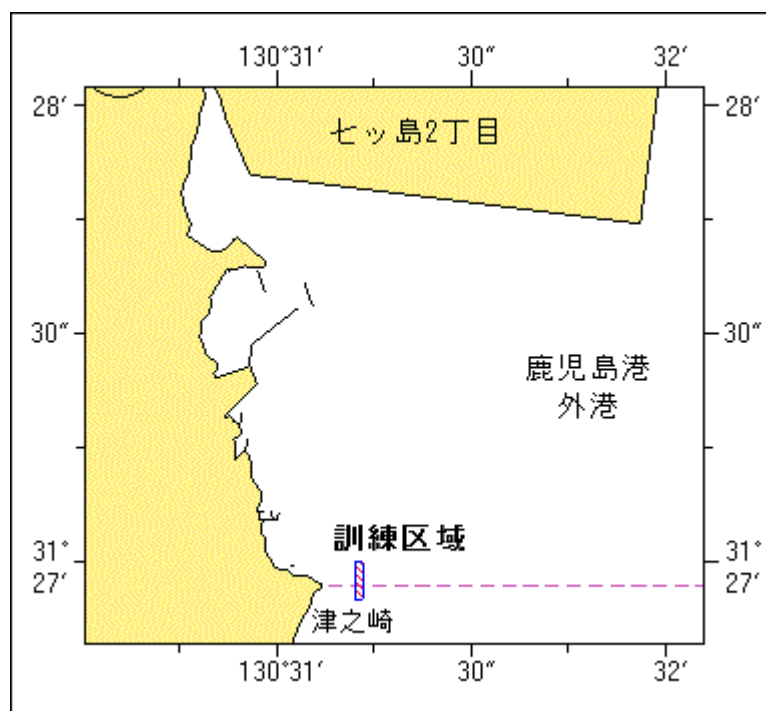
(1) 31-27-00N 130-31-12E

(2) 31-26-55N 130-31-12E

備 考 区域内に浮標6基を設置

海 図 W214B-JP214B-W1248-JP1248

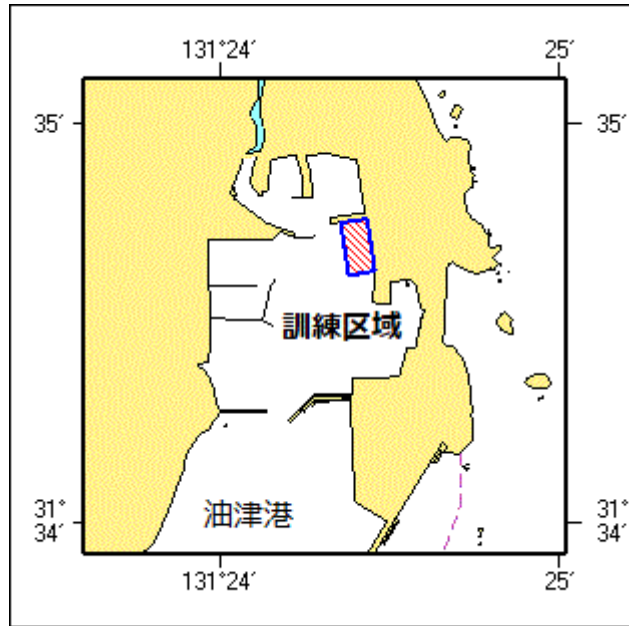
出 所 鹿児島港長



★元年445項 九州東岸 - 油津港 潜水訓練

潜水訓練が実施される。

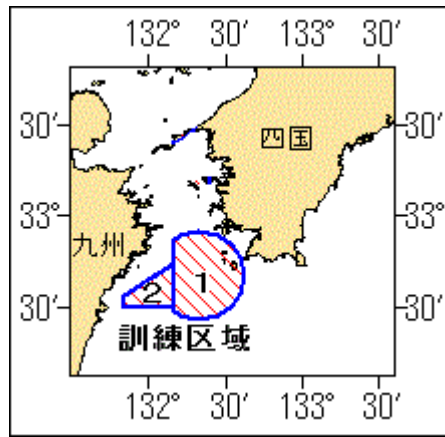
期 間 令和元年9月16日、1300～1600
 区 域 3地点を結ぶ線及び陸岸により囲まれる区域
 (1) 31-34-38N 131-24-27E(岸線上)
 (2) 31-34-37N 131-24-23E
 (3) 31-34-45N 131-24-23E(岸線上)
 備 考 訓練中、国際信号旗「A」旗を掲揚
 海 図 W181 (油津港及外浦港)
 出 所 宮崎海上保安部



★元年446項 豊後水道及び付近 - 救難訓練

自衛隊救難飛行艇による離着水を伴う救難訓練が実施される。

期 間 令和元年10月1日～31日(予備日を含む)、日出～日没
 区域1 32-40N 132-20Eを中心とする半径15海里の円内のうち
 132-10E以西を除く区域
 区域2 4地点により囲まれる区域
 (1) 32-44N 132-10E
 (2) 32-30N 132-10E
 (3) 32-30N 131-50E
 (4) 32-34N 131-50E
 海 図 W151-JP151-W1220-JP1220-W157
 出 所 海上自衛隊第31航空群



★元年447項 九州東岸 - 日向灘 救難訓練

自衛隊航空機による照明筒及びフレア等の投下を伴う救難訓練が実施される。

期間 令和元年10月1日～31日（土曜日、日曜日及び祝日を除く）、0700～2100

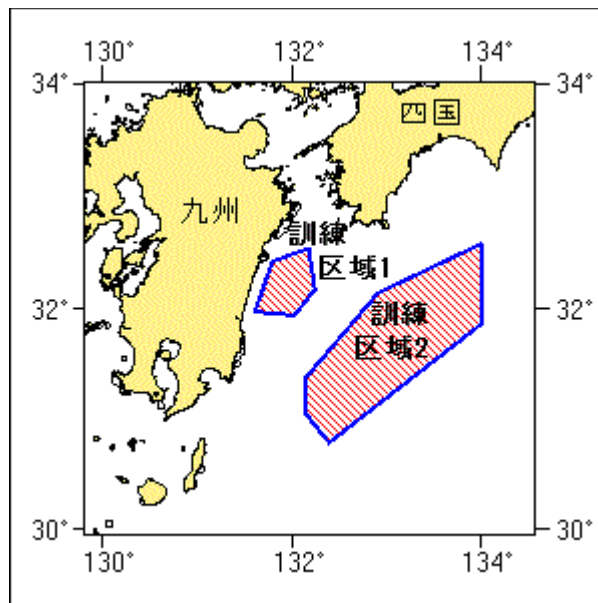
区域1 6地点により囲まれる区域

- (1) 32-30-16N 131-59-42E
- (2) 32-09-21N 132-17-58E
- (3) 31-57-55N 132-07-15E
- (4) 31-59-37N 131-31-25E
- (5) 32-16-26N 131-37-51E
- (6) 32-26-12N 131-46-51E

区域2 6地点により囲まれる区域

- (7) 32-35-50N 134-00-00E
- (8) 31-52-55N 134-00-00E
- (9) 30-48-13N 132-22-51E
- (10) 31-04-13N 132-07-51E
- (11) 31-23-13N 132-07-51E
- (12) 32-09-13N 132-53-51E

海図所 W1220-JP1220-W157
航空自衛隊新田原救難隊



★元年448項 南西諸島 - 種子島南東方 フレア発射訓練

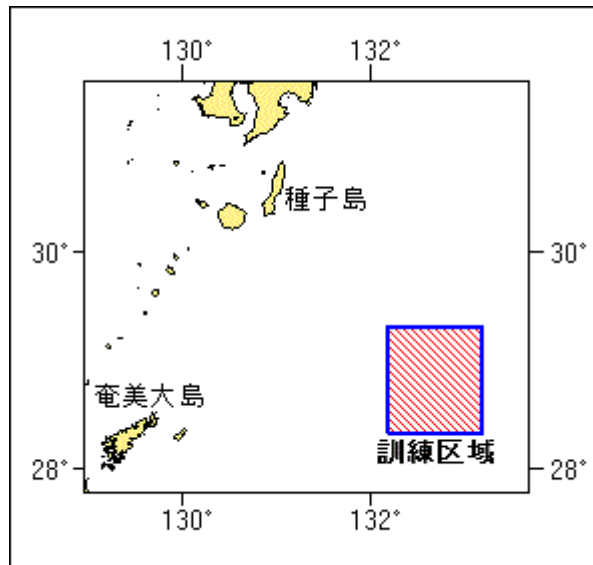
自衛隊航空機によるフレア発射訓練が実施される。

期間 令和元年10月2日（予備日3日、4日）、0800～1700

区域 4地点で囲まれる区域

- (1) 29-20N 132-10E
- (2) 29-20N 133-10E
- (3) 28-20N 133-10E
- (4) 28-20N 132-10E

海図所 W247-W1072-W210-FW210
防衛省海上幕僚監部



★元年449項 九州東岸 - 都井岬東方 射爆撃訓練

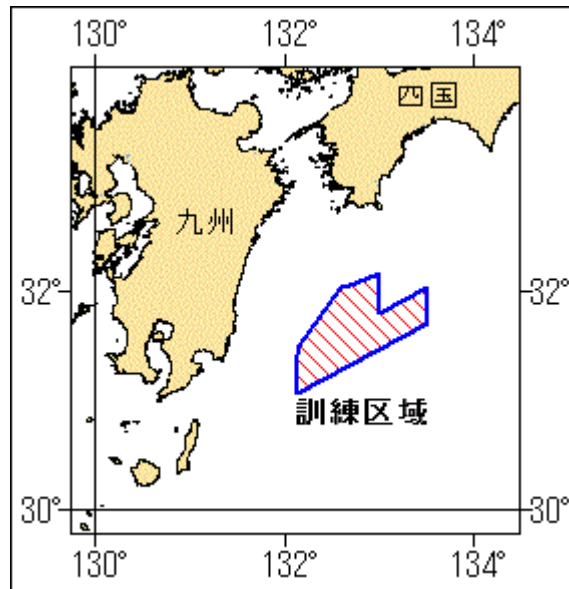
自衛隊航空機による空対空射撃及び空対水爆撃訓練が実施される。

期間 令和元年10月1日～31日（土曜日、日曜日及び祝日を除く）、0800～1700

区域 10地点により囲まれる区域

- (1) 32-09-13N 132-59-51E
- (2) 31-48-13N 132-59-51E
- (3) 32-02-13N 133-29-51E
- (4) 31-42-13N 133-29-51E
- (5) 31-04-13N 132-07-51E
- (6) 31-25-13N 132-07-51E
- (7) 31-30-43N 132-09-21E
- (8) 32-00-13N 132-34-51E
- (9) 32-03-13N 132-37-51E
- (10) 32-01-43N 132-37-51E

海図所 W1220-JP1220-W157
防衛省防衛政策局



★元年450項 九州西岸 - 甌島列島西北西方 爆撃訓練

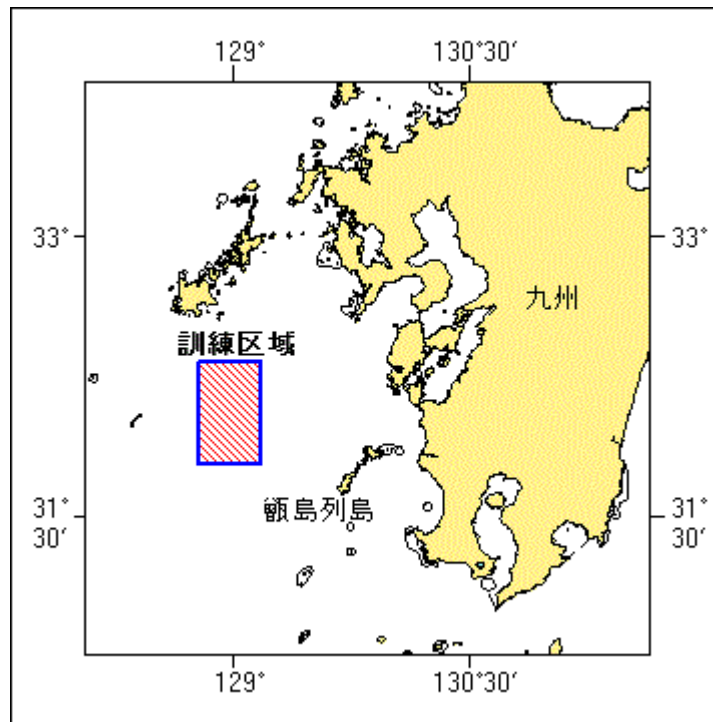
フォックストロット区域において、自衛隊航空機による空対水爆撃訓練が実施される。

期間 令和元年10月1日～31日(土曜日、日曜日及び祝日を除く)、0800～1700

区域 4地点により囲まれる区域

- (1) 32-20-12N 128-45-52E
- (2) 32-20-12N 129-09-52E
- (3) 31-47-12N 129-09-52E
- (4) 31-47-12N 128-45-52E

海図所 W213-JP213-W187-JP187-W180-W437
防衛省防衛政策局



★元年451項 南西諸島 - 沖縄島北西方 射撃訓練

沖縄北部訓練区域において、自衛隊航空機による空対空射撃訓練が実施される。

期間 令和元年10月1日～31日(土曜日、日曜日及び祝日を除く)、0700～1800

区域 5地点により囲まれる区域

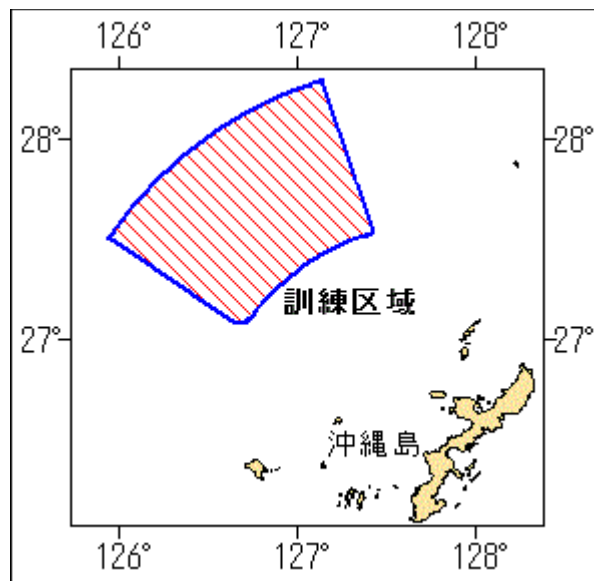
- (1) 27-05-26N 126-42-59E
- (2) 27-04-45N 126-39-05E
- (3) 27-30-14N 125-56-53E
- (4) 28-17-14N 127-07-53E
- (5) 27-32-02N 127-25-35E

ただし、(3)(4)間は 26-22-14N 127-47-53E の地点を中心とする半径120海里の円弧、

(5)(1)間は同地点を中心とする半径72海里の円弧で結ぶ

海図 W182B-W210-FW210

出所 防衛省防衛政策局



★元年452項 南西諸島 - 大隅群島、黒島 水路測量

(十管区水路通報元年32号403項削除)

測量船「いそしお」(27トン)及び搭載艇による水路測量が実施される。

期間 令和元年9月27日～10月6日(内4日)、日出～日没

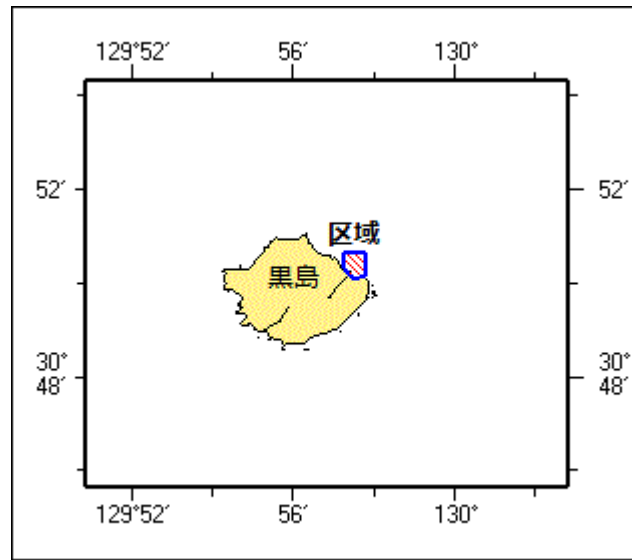
区域 4地点及び陸岸により囲まれる区域

- (1) 30-50-18N 129-57-14E(岸線上)
- (2) 30-50-39N 129-57-14E
- (3) 30-50-39N 129-57-45E
- (4) 30-50-09N 129-57-45E(岸線上)

備考 測量船は「白紅白」の標識を掲揚

海図 W1222-JP1222

出所 十本部海洋情報部



★元年453項 南西諸島 - 屋久島、宮之浦港及び付近 消波ブロック設置工事

潜水士及び起重機船による消波ブロック設置工事が実施されている。

期 間 令和2年3月25日まで、日出～日没

区 域 4地点で囲まれる区域

(1) 30-26.0N 130-34.8E

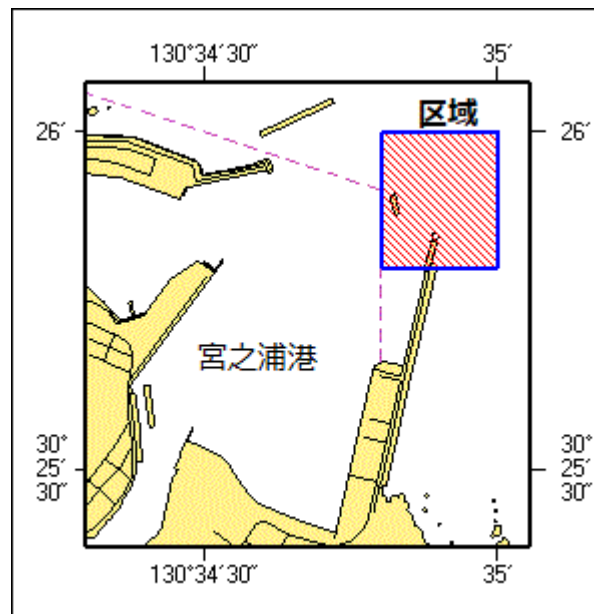
(2) 30-26.0N 130-35.0E

(3) 30-25.8N 130-35.0E

(4) 30-25.8N 130-34.8E

備 考 潜水作業中、国際信号旗「A」旗を掲揚
付近に警戒船を配置

海 図 W216 (宮之浦港)
出 所 種子島海上保安署



★元年454項 九州東岸 - 志布志港 灯について

下記位置の赤色灯は黄色灯に一時変更されている。
位置 31-26-07.8N 131-05-14.9E (防波堤先端)
海図 W1257-W185
出所 鹿児島海上保安部

