

# 第十管区水路通報

## 第 37 号

- 第 466項 九州東岸 - 細島港 航泊禁止について
- 第 467項 九州西岸 - 八代港及び付近 深淺測量
- 第 468項 九州南岸 - 鹿児島湾北部 水中試験
- 第 469項 北太平洋北西部 - ロケット打上げ終了
- 第 470項 九州東岸 - 日向灘 水路測量
- 第 471項 九州東岸 - 志布志港 ケーソン設置
- 第 472項 九州東岸 - 日向灘 海上試験
- 第 473項 九州西岸 - 熊本港 干出堤延長
- 第 474項 九州西岸 - 熊本港 灯設置
- 第 475項 九州西岸 - 八代港 掘下げ作業
- 第 476項 九州西岸 - 島原湾 環境調査等
- 第 477項 九州西岸 - 熊本港 防波堤完成等
- 第 478項 九州南岸 - 鹿児島港、外港 小型船舶操縦訓練
- 第 479項 九州南岸 - 枕崎港 水路測量
- 第 480項 南西諸島 - トカラ群島 水路測量
- 第 481項 九州西岸 - 熊本港 浅所存在

---

### ★元年466項 九州東岸 - 細島港 航泊禁止について

(十管区水路通報元年34号428項削除)

令和元年9月21日の花火大会に伴う航泊禁止は取り消された。

海 図 W 1 2 2 3

出 所 細島港長公示第4号 (令和元年9月19日)

---

### ★元年467項 九州西岸 - 八代港及び付近 深淺測量

作業船による深淺測量が実施される。

期 間 令和元年9月24日～10月11日(内4日間)、日出～日没

区 域 3地点を結ぶ線上付近

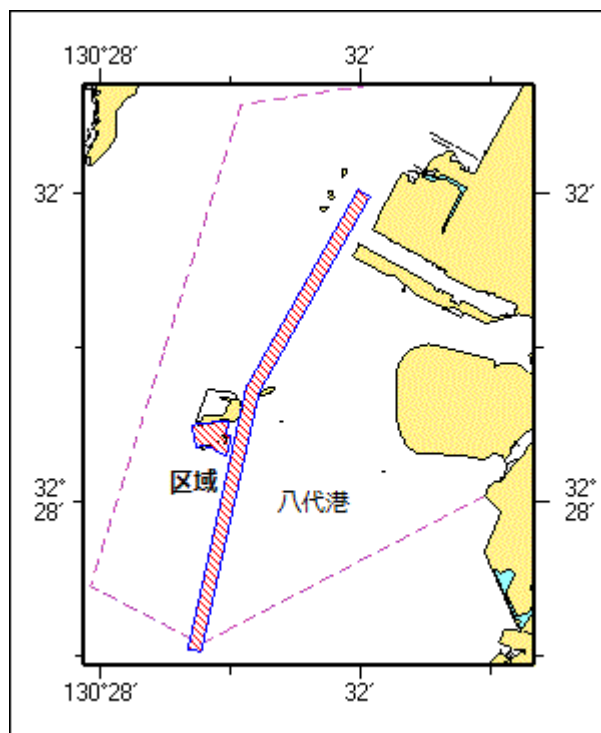
(1) 32-32-01N 130-32-03E

(2) 32-29-28N 130-30-19E

(3) 32-26-05N 130-29-26E

海 図 W 1 2 4 3 - W 1 7 0 - W 1 6 9

出 所 八代港長



★元年468項 九州南岸 - 鹿児島湾北部 水中試験

海上自衛隊による水中試験が実施される。

期 間 令和元年10月4日～6日、23日～25日、日出～日没

区 域 4地点で囲まれる区域

(1) 31-41-28N 130-47-34E

(2) 31-40-47N 130-48-33E

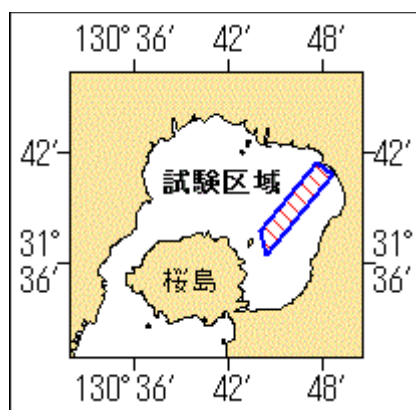
(3) 31-36-31N 130-44-26E

(4) 31-37-47N 130-44-00E

備 考 付近に警戒船を配置

海 図 W221-JP221-W1221-JP1221

出 所 海上自衛隊佐世保地方総監部



★元年469項 北太平洋北西部 - ロケット打上げ終了

(十管区水路通報元年31号391項削除)

宇宙航空研究開発機構種子島宇宙センター (30-24-04N 130-58-39E) における、

H-2Bロケット8号機の打上げ及び海上警戒は終了した。

海 図 W1221-JP1221-W157-W182A-W247  
-W1072-W1001

出 所 宇宙航空研究開発機構

## ★元年470項 九州東岸 - 日向灘 水路測量

潜水士及び調査船による水路測量が実施される。

期 間 令和元年10月1日～12月28日(予備日を含む)

区 域 7地点で囲まれる区域

(1) 33-21N 134-13E

(2) 33-21N 134-26E

(3) 32-16N 134-31E

(4) 31-22N 133-19E

(5) 30-58N 132-00E

(6) 31-25N 131-22E

(7) 32-33N 132-15E

備 考

調査船は「白紅白」の標識を掲揚

船尾から長さ最大3000mの電線を曳航する

採泥作業を伴う

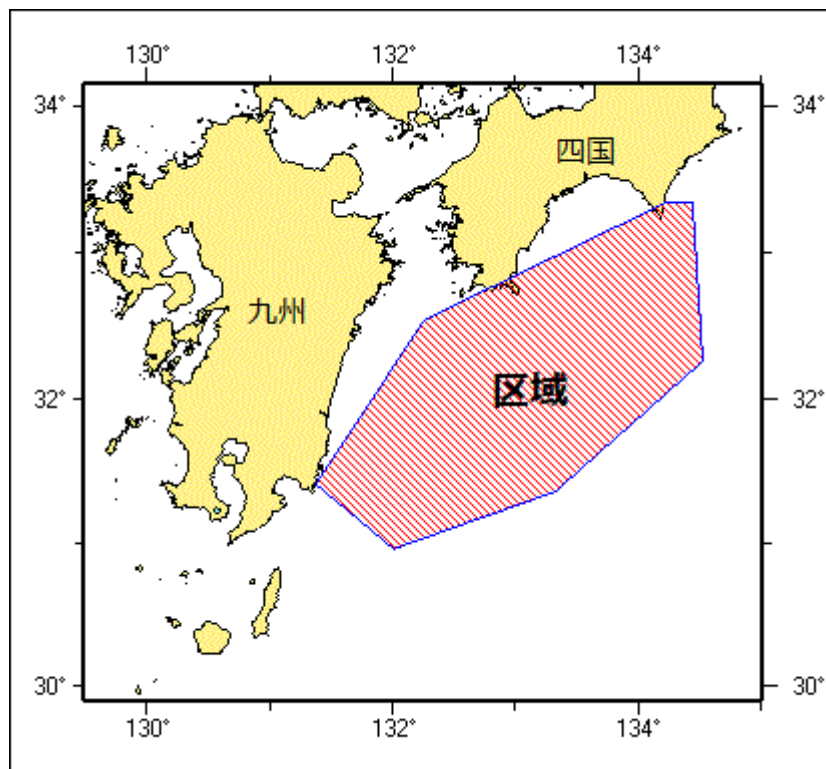
潜水作業中、国際信号旗「A」旗を掲揚し、付近に警戒船を配置

海 図

W1220-JP1220-W157

出 所

海上保安庁海洋情報部



## ★元年471項 九州東岸 - 志布志港 ケーソン設置

ケーソンが設置された。

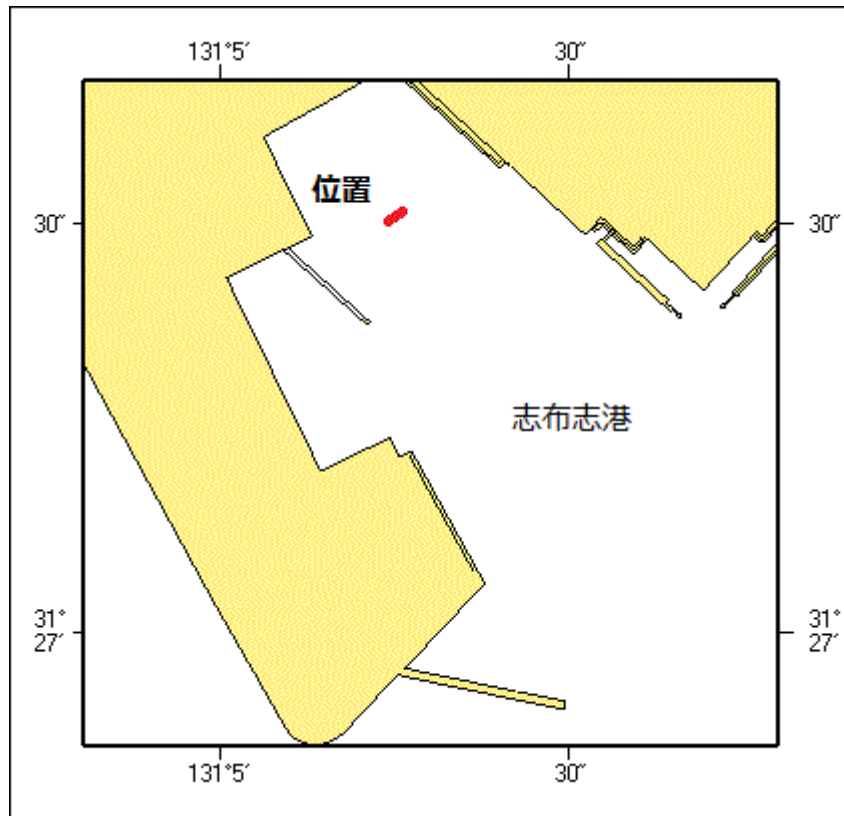
位 置 2地点を結ぶ線上(幅約20m)

(1) 31-27-30.9N 131-05-15.8E

(2) 31-27-30.3N 131-05-14.5E

備考  
海図  
出所

上記(1)、(2)付近に点滅式黄色灯が設置されている。  
W1257-W185  
十本部海洋情報



★元年472項 九州東岸 - 日向灘 海上試験

測量船「平洋」(4000トン)による海上試験が実施される。

期間 令和元年10月1日～8日、23日～30日

区域 4地点により囲まれる区域

(1) 32-32N 132-26E

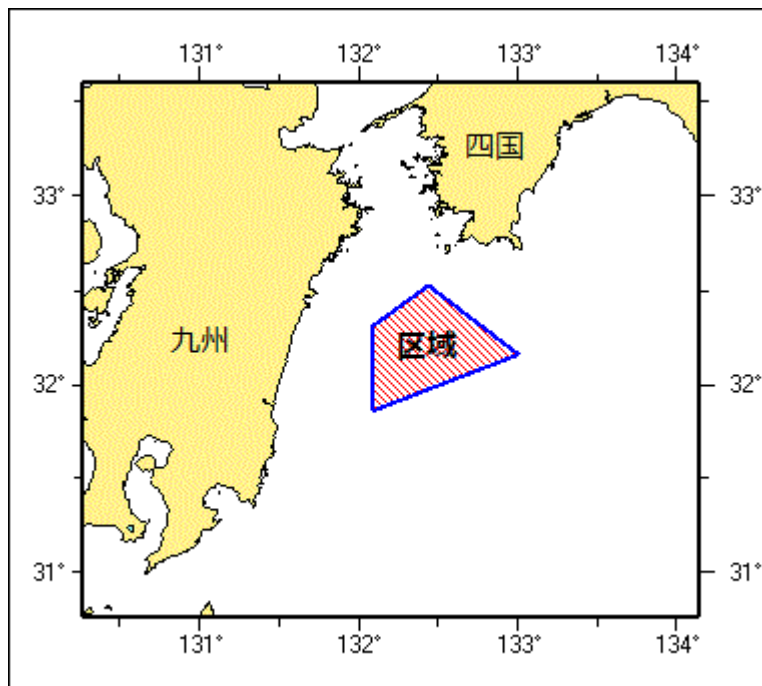
(2) 32-10N 133-00E

(3) 31-52N 132-05E

(4) 32-19N 132-05E

海図 W1220-JP1220-W157

出所 十本部交通部



★元年473項 九州西岸 - 熊本港 干出堤延長

(十管区水路通報元年13号147項関連)

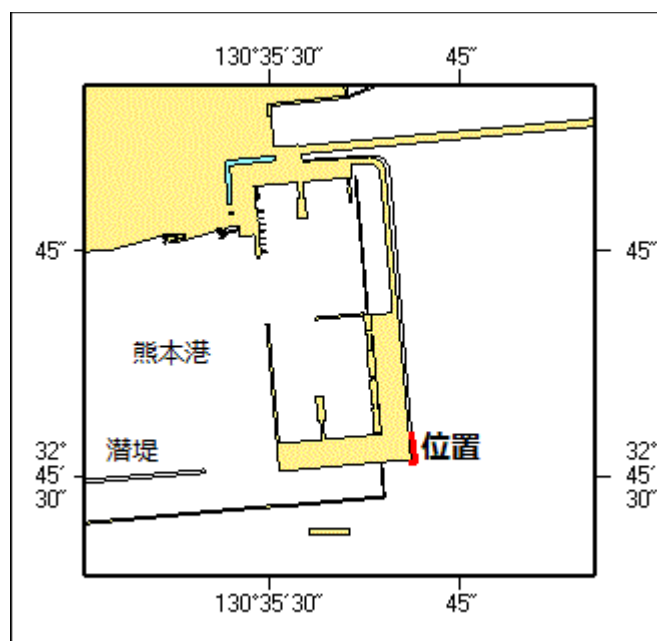
干出堤が延長された。

位置 3地点を結ぶ線上

- (1) 32-45-33.1N 130-35-41.1E (干出堤端)
- (2) 32-45-31.1N 130-35-41.4E
- (3) 32-45-31.1N 130-35-41.0E

海図 W171

出所 十本部海洋情報部



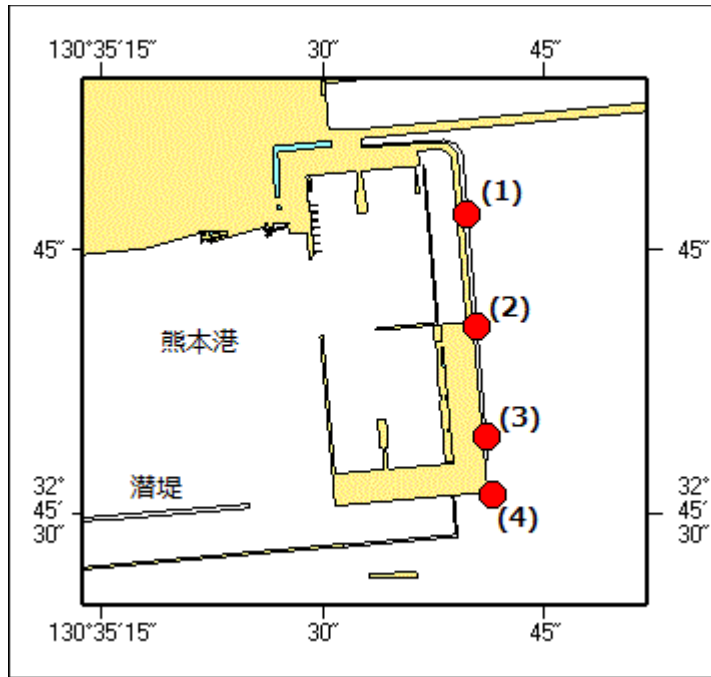
★元年474項 九州西岸 - 熊本港 灯設置

(十管区水路通報平成31年13号147項、37号473項関連)

下記位置に黄色灯が設置された。

位置	(1)	32-45-47.0N	130-35-39.7E	(干出堤上)
	(2)	32-45-40.7N	130-35-40.4E	(干出堤上)
	(3)	32-45-34.4N	130-35-41.1E	(干出堤上)
	(4)	32-45-31.1N	130-35-41.4E	(干出堤上)

海図 W171  
 出所 十本部海洋情報部



★元年475項 九州西岸 - 八代港 掘下げ作業

起重機船による掘下げ作業が実施されている。

期間 令和元年11月20日まで(予備日を含む)、日出~日没

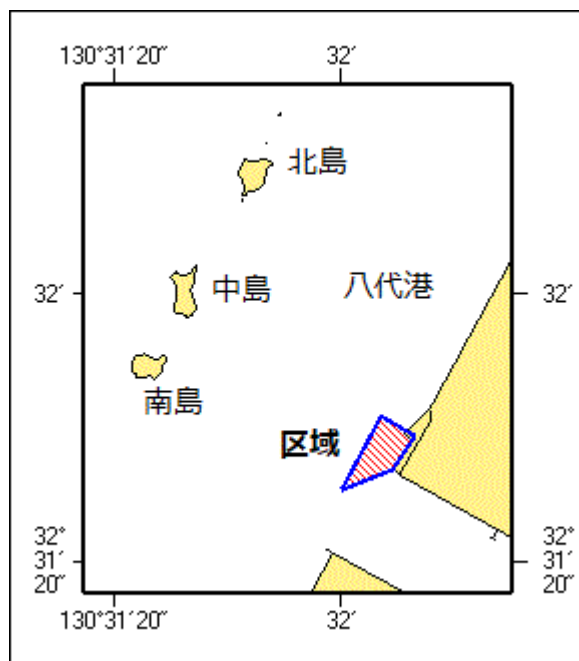
区域 4地点により囲まれる区域

(1)	32-31-31N	130-32-00E
(2)	32-31-42N	130-32-07E
(3)	32-31-39N	130-32-13E
(4)	32-31-34N	130-32-09E

備考 付近に警戒船を配置

海図 W1243-W170-W169-W206

出所 八代港長



★元年476項 九州西岸 - 島原湾 環境調査等

潜水土及び作業船による環境調査等が実施されている。

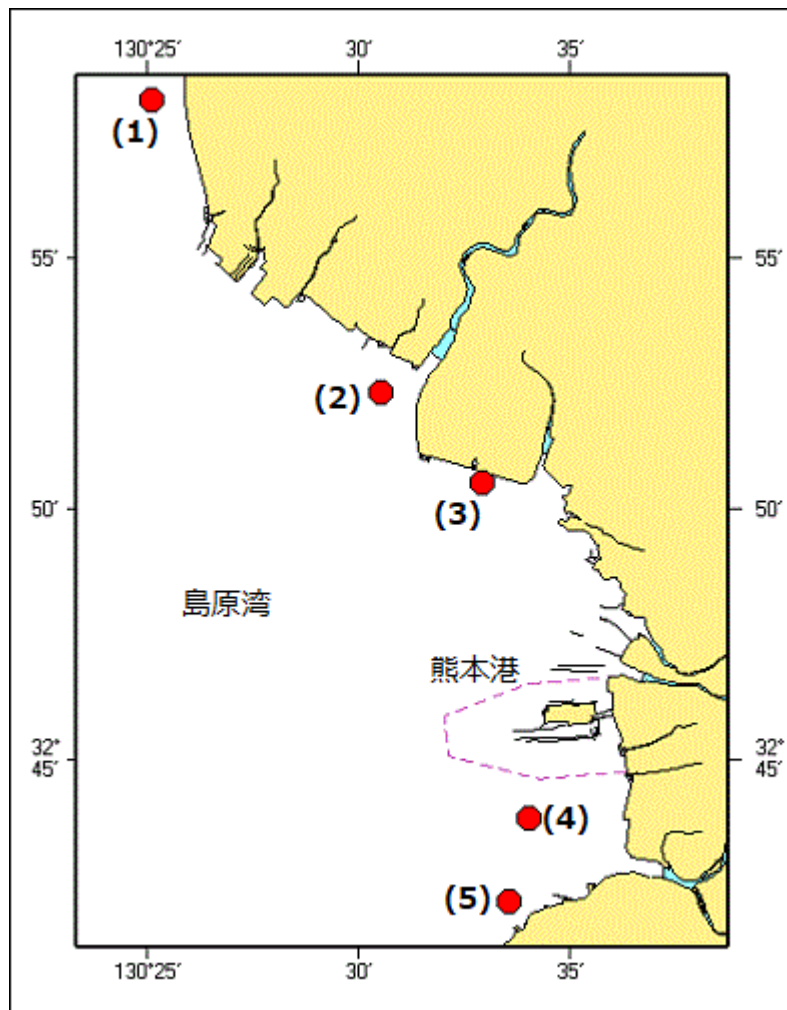
期 間 令和2年3月10日まで(予備日を含む)、日出～日没

区 域 5地点付近

- (1) 32-58.2N 130-24.9E
- (2) 32-52.3N 130-30.0E
- (3) 32-50.5N 130-32.9E
- (4) 32-43.8N 130-34.0E
- (5) 32-42.5N 130-33.2E

備 考 潜水作業中、国際信号旗「A」を掲揚  
採泥作業を伴う  
流速計を設置

海 図 W172-W169  
出 所 熊本海上保安部



★元年477項 九州西岸 - 熊本港 防波堤完成等

(防波堤完成)

位置 2地点を結ぶ線上(幅4m)

(1) 32-45-23.7N 130-33-52.4E

(2) 32-45-23.8N 130-33-54.1E(防波堤先端)

(点滅式黄色灯設置)

位置 (3) 上記(1)位置

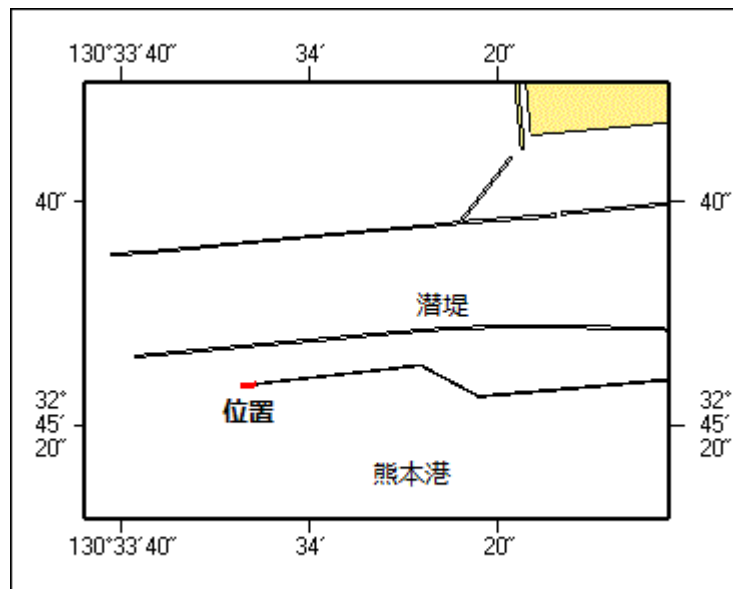
(点滅式黄色灯撤去)

位置 (4) 上記(2)位置

海図 W171-W169

出所 十本部海洋情報部





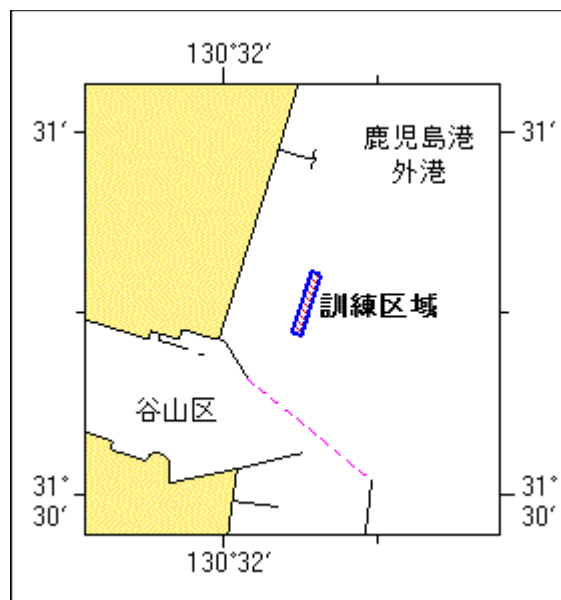
★元年478項 九州南岸 - 鹿児島港、外港 小型船舶操縦訓練

小型船舶操縦訓練が実施される。

期 間 令和元年10月6日、24日、26日(予備日12日、27日)、0730~1730

区 域 2地点を結ぶ線上、幅50m  
 (1) 31-30-37N 130-32-17E  
 (2) 31-30-27N 130-32-13E

備 考 区域内に浮標3基を設置  
 海 図 W214B-JP214B  
 出 所 鹿児島港長

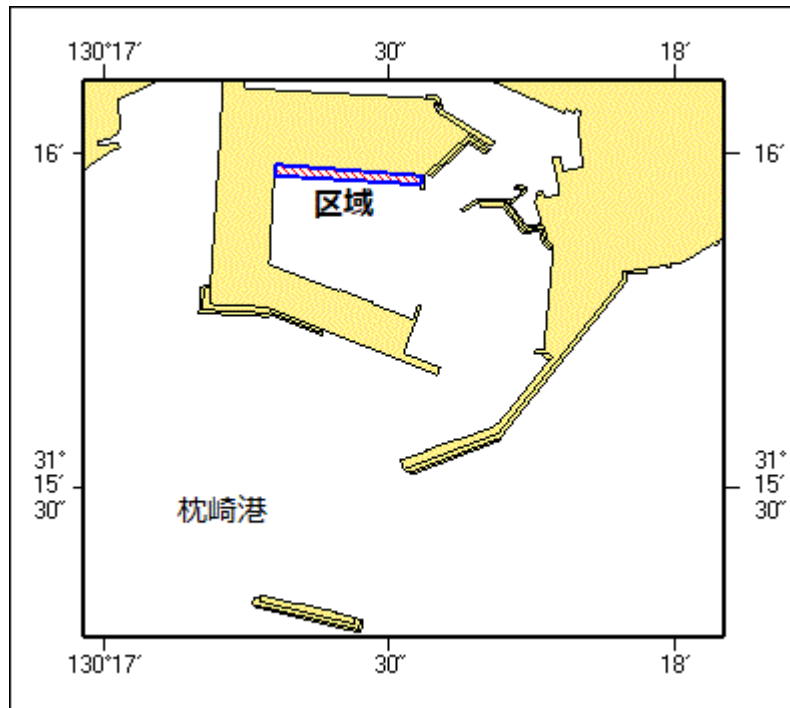


★元年479項 九州南岸 - 枕崎港 水路測量

作業船による水路測量が実施される。

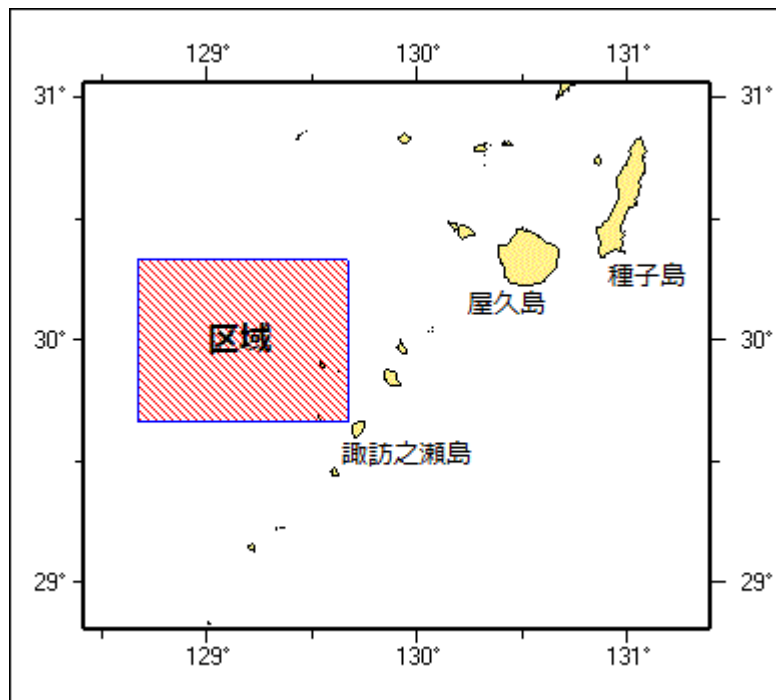
期 間 令和元年10月1日~10日(内3日間)、日出~日没

**区 域** 2地点及び陸岸により囲まれる区域  
 (1) 31-15-58.1N 130-17-17.8E(岸線上)  
 (2) 31-15-57.3N 130-17-33.3E(岸線上)  
**備 考** 作業船は「白紅白」の標識を掲揚  
**海 図** W1255(枕崎港)  
**出 所** 十本部海洋情報部、指宿海上保安署



★元年480項 南西諸島 - トカラ群島 水路測量

作業船による水路測量が実施される。  
**期 間** 令和元年10月1日～12月28日  
**区 域** 4地点により囲まれる区域  
 (1) 30-20N 128-40E  
 (2) 30-20N 129-40E  
 (3) 29-40N 129-40E  
 (4) 29-40N 128-40E  
**備 考** 作業船は「白紅白」の標識を掲揚  
**海 図** W231-W182A  
**出 所** 十本部海洋情報部



★元年481項九州西岸 - 熊本港 浅所存在

下記位置に浅所が存在する。

- 位置 3地点
- (1) 32-45-38.3N 130-35-05.2E (水深約5.5m)
  - (2) 32-45-38.2N 130-34-54.4E (水深約6.6m)
  - (3) 32-45-33.7N 130-34-47.1E (水深約7.4m)

海図所 W171  
十本部海洋情報部

