

第十管区水路通報

第 43 号

- 第 572項 九州南岸 - 佐多岬西方 射撃訓練
- 第 573項 九州東岸 - 細島港 小型船舶操縦訓練
- 第 574項 九州東岸 - 細島港 灯浮標交換作業
- 第 575項 九州東岸 - 細島港 潜水作業
- 第 576項 九州西岸 - 甬島列島西北西方 射撃訓練
- 第 577項 九州西岸 - 島原湾 ボーリング作業
- 第 578項 九州西岸 - 串木野港 灯付浮標移設
- 第 579項 九州西岸 - 串木野港 灯付浮標撤去
- 第 580項 九州西岸 - 天草下島、通詞島北方 灯標改修工事
- 第 581項 九州南岸 - 鹿児島港、外港 小型船舶等操縦訓練
- 第 582項 九州西岸 - 八代港 灯台光達距離変更
- 第 583項 九州東岸 - 宮崎港 小型船舶操縦訓練

★元年572項 九州南岸 - 佐多岬西方 射撃訓練

(十管区水路通報元年42号562項削除)
巡視船による射撃訓練が実施される。

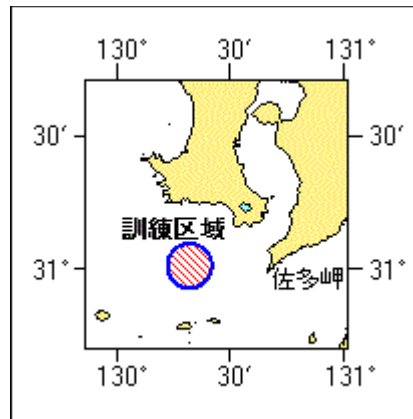
期 間 令和元年11月5日0700～1100

区 域 31-01N 130-19Eを中心とする半径5海里の円内

備 考 訓練中、紅色閃光灯を点灯し、国際信号旗「UY」及び「NE4」旗を掲揚

海 図 W221-JP221-W1222-JP1222-W180-W182A

出 所 十本部警備救難部



★元年573項 九州東岸 - 細島港 小型船舶操縦訓練

小型船舶操縦訓練が実施される。

期 間 令和元年11月28日、29日、0730～1720

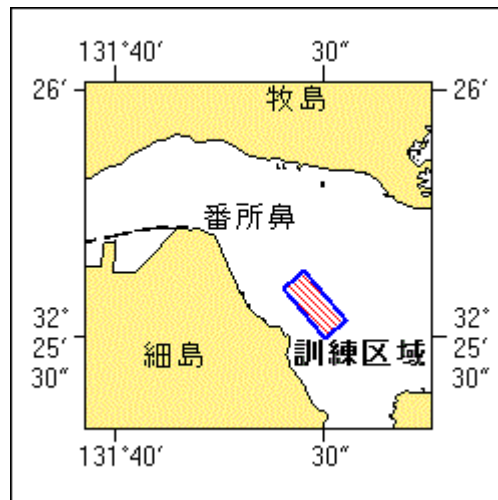
位 置 2地点を結ぶ線上、幅50m

(1) 32-25-37N 131-40-28E

(2) 32-25-31N 131-40-33E

備 考 区域内に浮標3基を設置

海 図 所 W 1 2 2 3
出 所 細 島 港 長



★元年574項 九州東岸 - 細島港 灯浮標交換作業

潜水士及び起重機船による灯浮標交換作業が実施される。

期 間 令和元年11月18日～26日、0800～1700

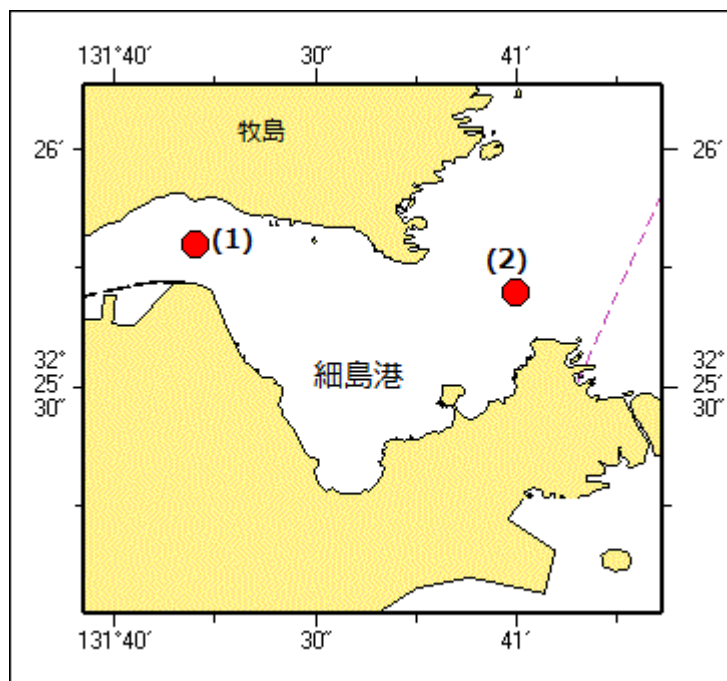
位 置 2地点付近

(1) 32-25.8N 131-40.2E (細島港番所鼻灯浮標、灯台表1巻、6751)

(2) 32-25.7N 131-41.0E (細島港口灯浮標、灯台表1巻、6750)

備 考 付近に警戒船を配置
潜水作業中、国際信号旗「A」旗を掲揚

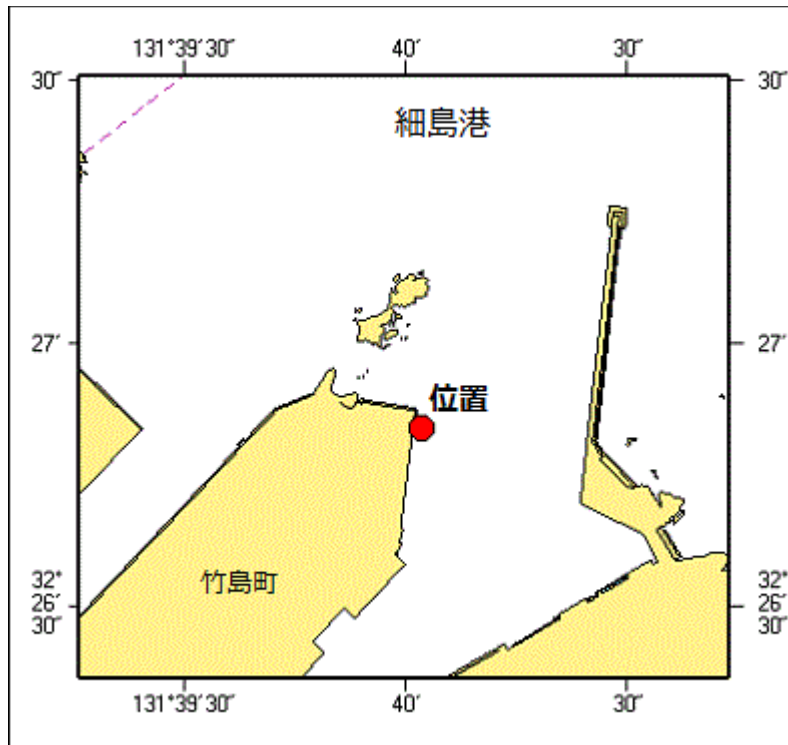
海 図 所 W 1 2 2 3
出 所 細 島 港 長



★元年575項 九州東岸 - 細島港 潜水作業

潜水作業が実施される。

期間 令和元年11月11日～12月6日(内1日)、日出～日没
位置 32-26-50N 131-40-02E
備考 潜水作業中、国際信号旗「A」旗を掲揚
海図 W1223
出所 細島港長



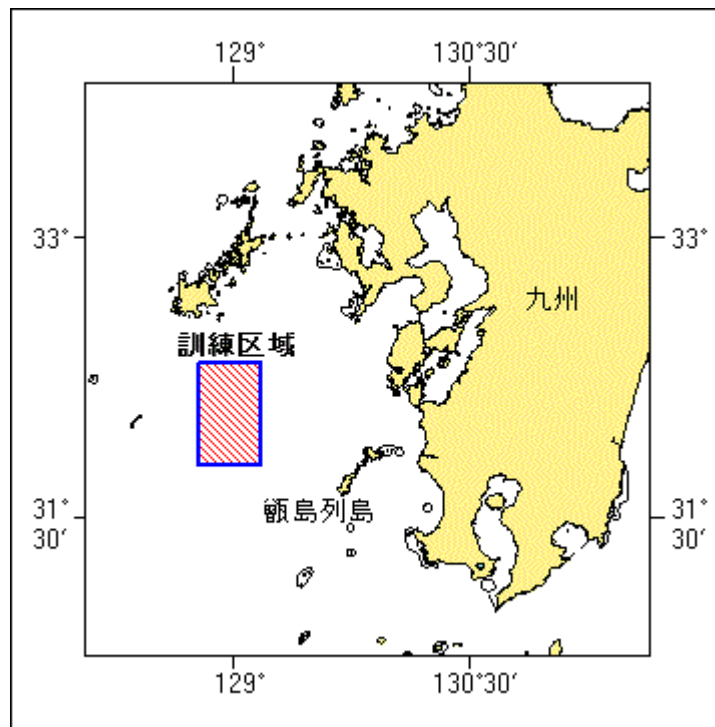
★元年576項 九州西岸 - 甕島列島西北西方 射撃訓練

フォックストロット区域において、自衛艦による水上及び対空射撃が実施される。

期間 令和元年11月20日、21日(予備日22日)、0800～1700
区域 4地点で囲まれる区域

- (1) 32-20-12N 128-45-52E
- (2) 32-20-12N 129-09-52E
- (3) 31-47-12N 129-09-52E
- (4) 31-47-12N 128-45-52E

備考 訓練実施中、実施艦に「B」旗が掲揚される
海図 W213-JP213-W187-JP187-W180-W437
出所 防衛省海上幕僚監部



★元年577項 九州西岸 - 島原湾 ボーリング作業

起重機船によるボーリング作業が実施される。

期 間 令和元年11月18日～12月31日(予備日令和2年1月4日～17日)

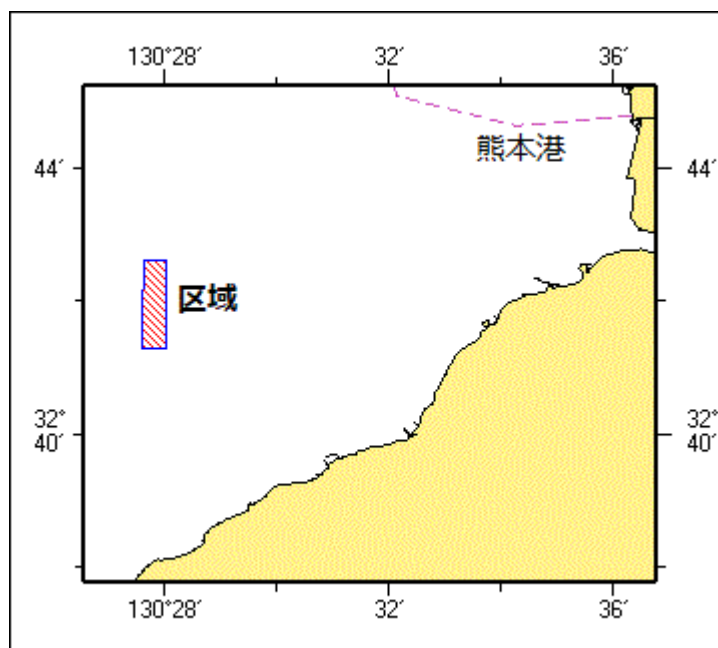
区 域 4地点により囲まれる区域

- (1) 32-42-38N 130-27-36E
- (2) 32-42-38N 130-28-00E
- (3) 32-41-18N 130-27-59E
- (4) 32-41-18N 130-27-35E

備 考 起重機船のアンカー位置を黄色灯付浮標で表示
付近に警戒船を配置

海 図 W169

出 所 熊本海上保安部



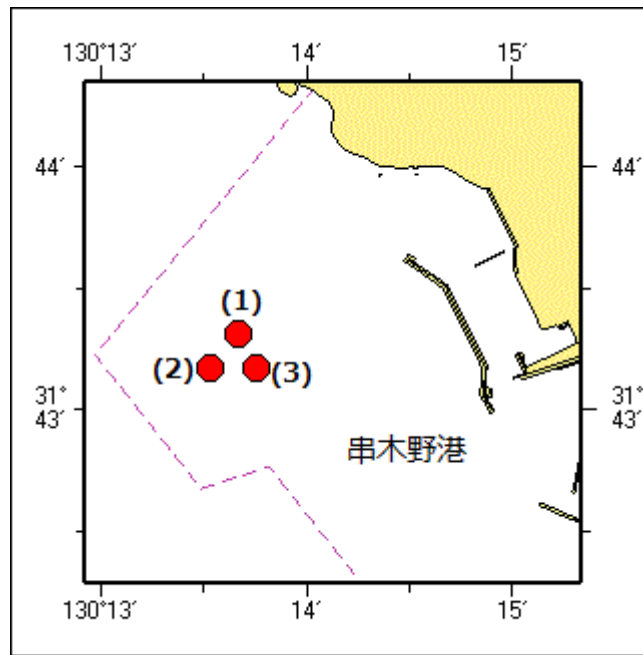
★元年578項 九州西岸 - 串木野港 灯付浮標移設

(十管区水路通報平成31年11号119項削除)

灯付浮標は移設された。

位置 3地点
(1) (新) 31-43-18.6N 130-13-40.0E
(旧) 31-43-18.5N 130-13-39.5E
(2) (新) 31-43-10.5N 130-13-32.2E
(旧) 31-43-09.0N 130-13-32.6E
(3) (新) 31-43-10.2N 130-13-45.1E
(旧) 31-43-09.1N 130-13-44.1E

海図 W184
出所 串木野海上保安部



★元年579項 九州西岸 - 串木野港 灯付浮標撤去

(十管区水路通報平成31年11号120項削除)

下記位置の灯付浮標は撤去された。

位置 31-42-59.1N 130-13-34.7E

海図 W184
出所 串木野海上保安部

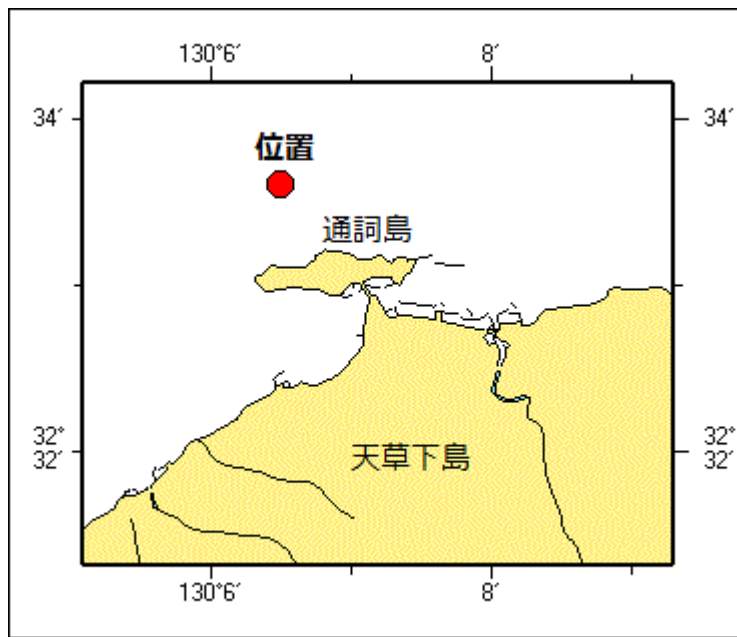
★元年580項 九州西岸 - 天草下島、通詞島北方 灯標改修工事

小亀岩灯標(灯台表1巻、6364)(32-33.6N 130-06.5E)の改修工事が実施される。

期間 令和元年11月11日~12月10日

備考 灯台の周囲に足場を設置し、灰色シートに覆われる
付近に警戒船を配置

海図 W203-W169-W206-W213-JP213
出所 熊本海上保安部



★元年581項 九州南岸 - 鹿児島港、外港 小型船舶等操縦訓練

小型船舶操縦訓練及び特殊小型船舶操縦訓練(水上オートバイ)が実施される。

1 小型船舶操縦訓練

期 間 令和元年11月10日、11日、14日、15日、24日、25日
0730~1720

2 特殊小型船舶操縦訓練(水上オートバイ)

期 間 令和元年11月18日、0830~1720

区 域

2地点を結ぶ線上、幅50m

(1) 31-27-23N 130-31-36E

(2) 31-27-12N 130-31-34E

備 考

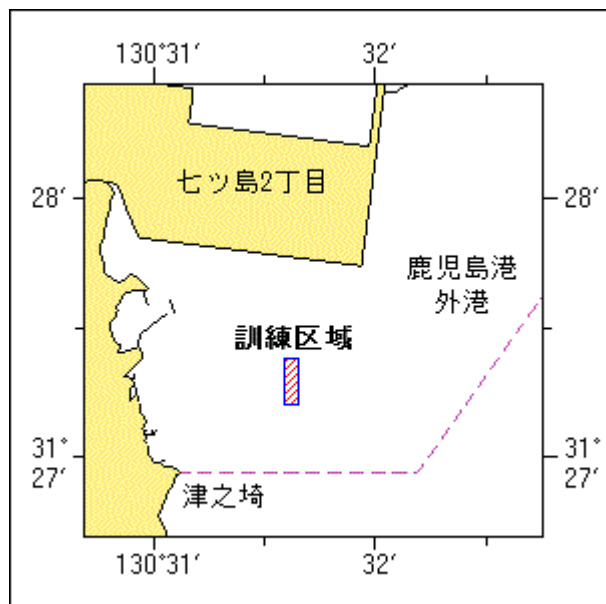
区域内に浮標3~6基を設置

海 図

W214B-JP214B

出 所

鹿児島港長



★元年582項 九州西岸 - 八代港 灯台光達距離変更

(十管区水路通報元年41号555項削除)

「八代港防波堤灯台」(灯台表第1巻、6532) (32-31.4N 130-32.0E) は光達距離が変更された。

光達距離 [変更前]4.5海里
[変更後]5海里

海 図 W 1 2 4 3 - W 1 7 0 - W 1 6 9 - W 2 0 6
出 所 十本部交通部、熊本海上保安部

★元年583項 九州東岸 - 宮崎港 小型船舶操縦訓練

小型船舶操縦訓練が実施される。

期 間 令和元年11月14日～19日、0800～1730

区 域 2地点を結ぶ線上、幅30m

- (1) 31-55-14N 131-28-02E
- (2) 31-55-07N 131-28-04E

備 考 区域内に浮標3基を設置

海 図 W 1 2 7 2
出 所 宮崎海上保安部

