

第十管区水路通報

第 9 号

(2月28日～3月5日 掲載分)

- 第 138項 九州東岸 - 日向灘 施設灯一時撤去
- 第 139項 九州西岸 - 熊本港 深淺測量
- 第 140項 南西諸島 - 奄美大島、伊須湾 離岸堤完成
- 第 141項 南西諸島 - 屋久島西方 掃海作業
- 第 142項 九州西岸 - 甑島列島、下甑島、長浜港 消波ブロック設置
- 第 143項 九州南岸 - 鹿児島港、外港 小型船舶等操縦訓練
- 第 144項 九州南岸 - 鹿児島港、外港 小型船舶操縦訓練
- 第 145項 南西諸島 - 種子島南岸 ロケットブースタ燃焼試験終了
- 第 146項 九州西岸 - 甑島列島南西方、及び九州南岸、佐多岬西方 武器発射試験終了
- 第 147項 九州東岸 - 延岡新港 浅所存在
- 第 148項 九州東岸 - 日向灘 施設灯一時撤去延期
- 第 149項 南西諸島 - 沖縄島東方 射撃訓練
- 第 150項 九州西岸 - 甑島列島西北西方 射撃訓練
- 第 151項 九州東岸 - 日向灘 施設灯一時撤去
- 第 152項 九州東岸 - 宮崎港 消波ブロック設置
- 第 153項 南西諸島 - 奄美大島、古仁屋港及び付近 海底線敷設作業
- 第 154項 九州西岸 - 天草下島、鬼池港南方 灯台光達距離変更
- 第 155項 九州南岸 - 鹿児島湾、山川港 防波堤完成等

★ 2年138項 九州東岸 - 日向灘 施設灯一時撤去

(十管区水路通報2年7号96項削除)

「川南港東沖浮魚礁施設灯」(灯台表第1巻、6744.5)(32-10.0N 131-56.6E)が一時撤去される。

期 間 令和2年3月3日～16日

備 考 期間は、天候等により変更される場合がある。

海 図 W1220-JP1220-W157-W180

出 所 十本部交通部

★ 2年139項 九州西岸 - 熊本港 深淺測量

作業船による深淺測量が実施される。

期 間 令和2年3月4日～13日(予備日を含む)、日出～日没

区 域 4地点により囲まれる区域

(1) 32-45-33N 130-32-06E

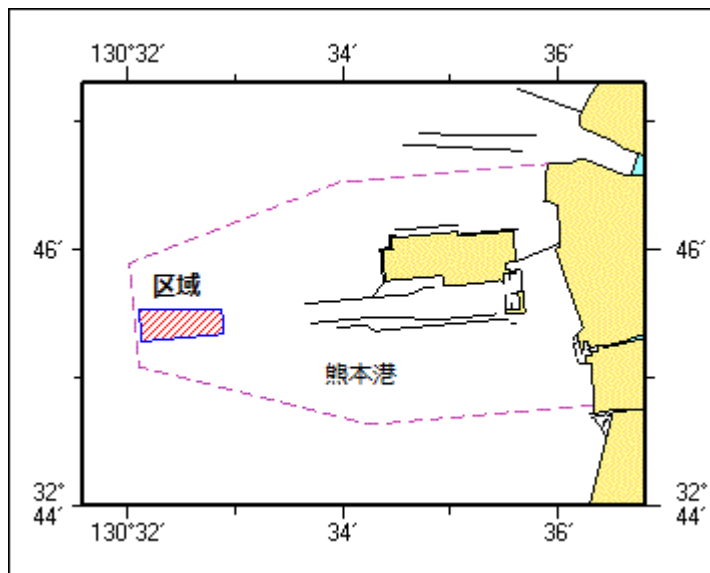
(2) 32-45-33N 130-32-52E

(3) 32-45-21N 130-32-53E

(4) 32-45-18N 130-32-08E

海 図 W171

出 所 熊本海上保安部

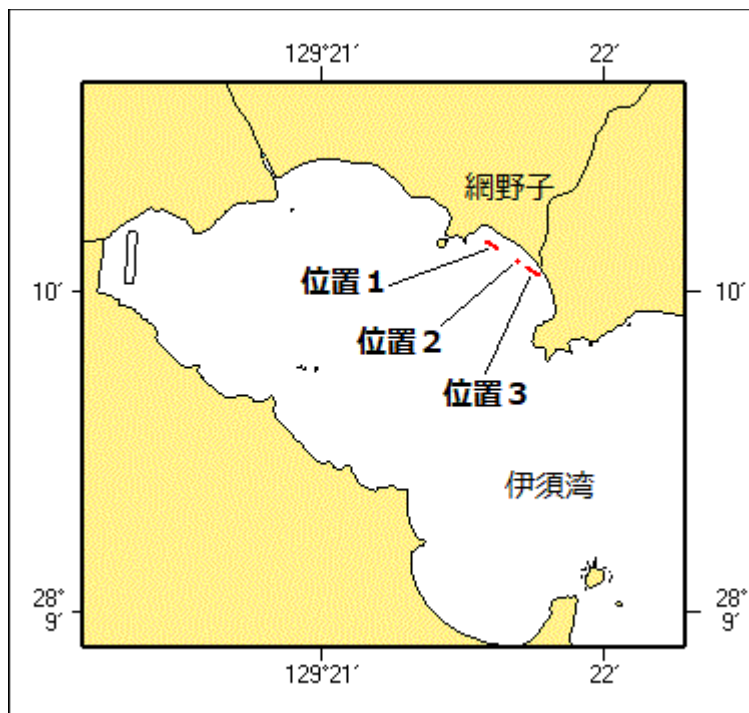


★ 2年140項 南西諸島 - 奄美大島、伊須湾 離岸堤完成

下記位置に離岸堤が完成した。

- 位置 1 2地点を結ぶ線上、幅約7m
 (1) 28-10-09. 9N 129-21-34. 4E
 (2) 28-10-08. 3N 129-21-37. 2E
- 位置 2 2地点を結ぶ線上、幅約7m
 (3) 28-10-06. 2N 129-21-40. 9E
 (4) 28-10-05. 7N 129-21-41. 8E
- 位置 3 2地点を結ぶ線上、幅約7m
 (5) 28-10-05. 0N 129-21-43. 0E
 (6) 28-10-03. 3N 129-21-46. 1E

備考 消波ブロック製
 海図 W230-W225
 出所 十本部海洋情報部



★ 2年141項 南西諸島 - 屋久島西方 掃海作業

(十管区水路通報2年6号83項削除)

作業船「MV GARDA」(610トン)による掃海作業が実施されている。

期 間 令和2年3月1日まで(予備日2日、3日)、昼夜間

区 域 2地点を結ぶ線上付近

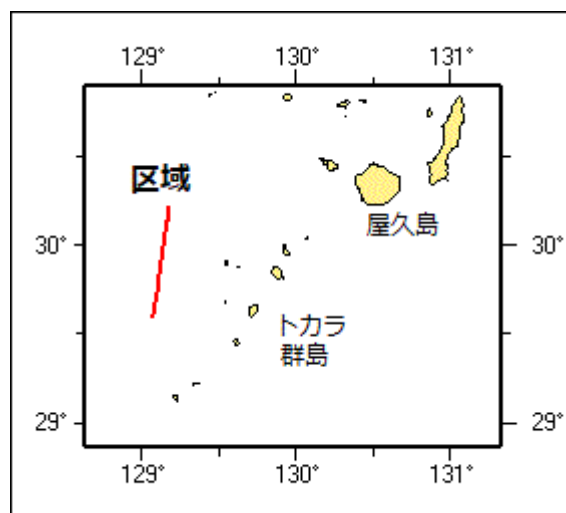
(1) 30-13.6N 129-10.1E

(2) 29-35.8N 129-03.6E

備 考 船尾からケーブル(長さ2000m)を曳航する

海 図 W 2 1 1 - W 1 8 2 A - W 4 3 7

出 所 十本部交通部



★ 2年142項 九州西岸 - 甑島列島、下甑島、長浜港 消波ブロック設置

下記位置に消波ブロックが設置された。

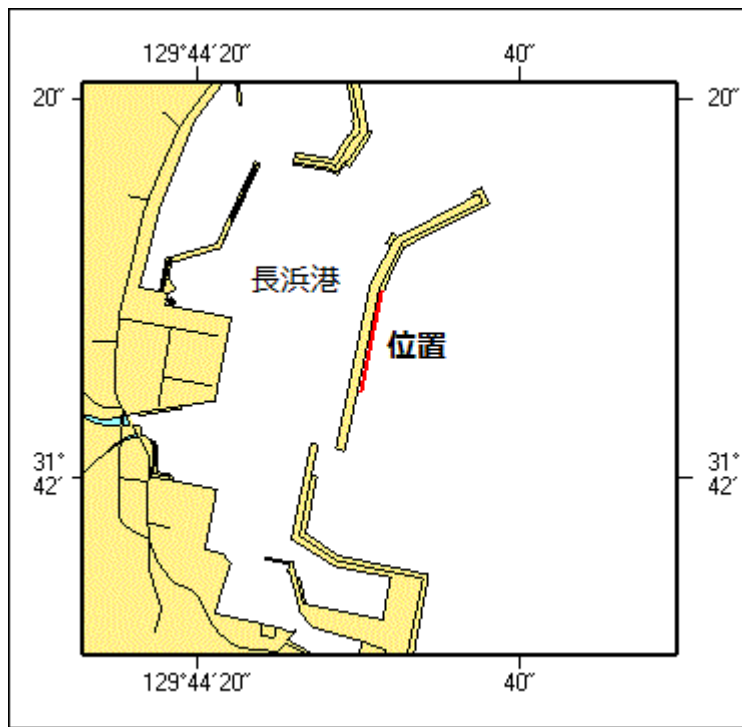
区 域 2地点を結ぶ線上(幅10m)

(1) 31-42-04.5N 129-44-30.1E

(2) 31-42-09.9N 129-44-31.4E (既設消波ブロック先端)

海 図 W 1 2 6 0

出 所 十本部海洋情報部



★ 2年143項 九州南岸 - 鹿児島港、外港 小型船舶等操縦訓練

小型船舶操縦訓練及び特殊小型船舶操縦訓練(水上オートバイ)が実施される。

1 小型船舶操縦訓練

期間 令和2年3月8日、9日、12日、13日、22日、23日
0730~1720

2 特殊小型船舶操縦訓練(水上オートバイ)

期間 令和2年3月16日、0830~1720

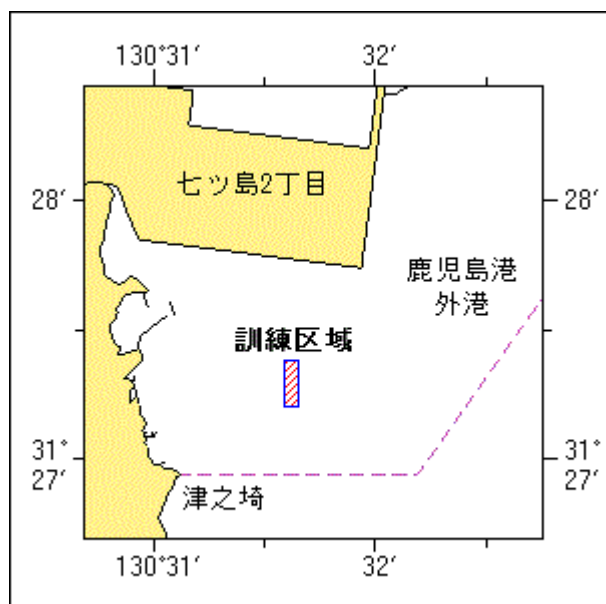
区域

2地点を結ぶ線上、幅50m

- (1) 31-27-23N 130-31-36E
- (2) 31-27-12N 130-31-34E

備考
海図
出所

区域内に浮標3~6基を設置
W214B-JP214B
鹿児島港長



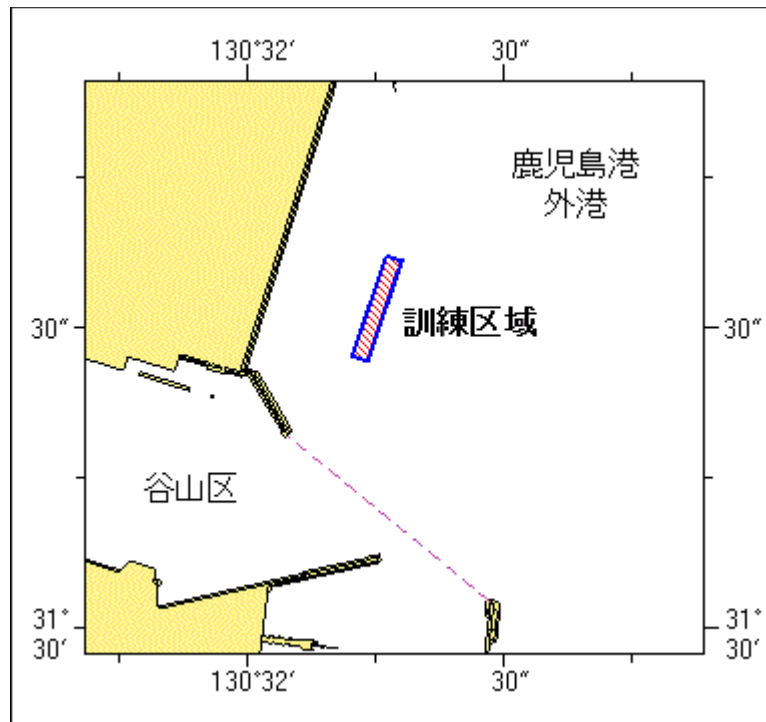
★ 2年144項 九州南岸 - 鹿児島港、外港 小型船舶操縦訓練

小型船舶操縦訓練が実施される。

期間 令和2年3月14日、21日、29日(予備日15日、22日、4月4日)、0730~1730

区域 2地点を結ぶ線上、幅50m
(1) 31-30-37N 130-32-17E
(2) 31-30-27N 130-32-13E

備考 区域内に浮標3基を設置
海図 W214B-JP214B
出所 鹿児島港長



★ 2年145項 南西諸島 - 種子島南岸 ロケットブースタ燃焼試験 終了

(十管区水路通報2年6号90項削除)
ロケットブースタの燃焼試験は終了した。

海図 W1221-JP1221
出所 宇宙航空研究開発機構

★ 2年146項 九州西岸 - 甌島列島南西方、及び九州南岸、佐多岬西方 武器発射試験終了

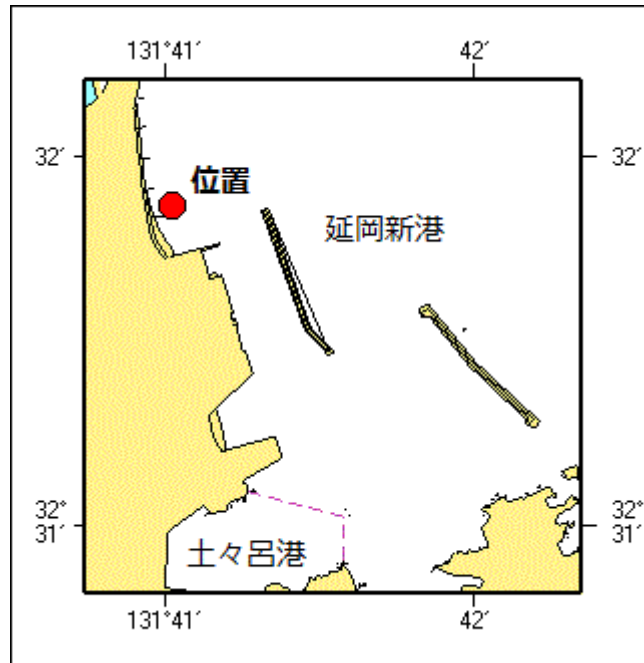
(十管区水路通報2年4号56項削除)
巡視船による武器発射試験は終了した。

海図 W211-W1222-JP1222-W180-W182A
出所 十本部警備救難部

★ 2年147項 九州東岸 - 延岡新港 浅所存在

下記位置に浅所が存在する。

位置 32-31-52.2N 131-41-03.7E (水深約0.9m)
海図 W191B (土々呂港及付近)
出所 十本部海洋情報部



★ 2年148項 九州東岸 - 日向灘 施設灯一時撤去延期

(十管区水路通報2年9号138項削除)

「川南港東沖浮魚礁施設灯」(灯台表第1巻、6744.5) (32-10.0N 131-56.6E)の一時撤去は延期された。

海図 W1220-JP1220-W157-W180
出所 十本部交通部

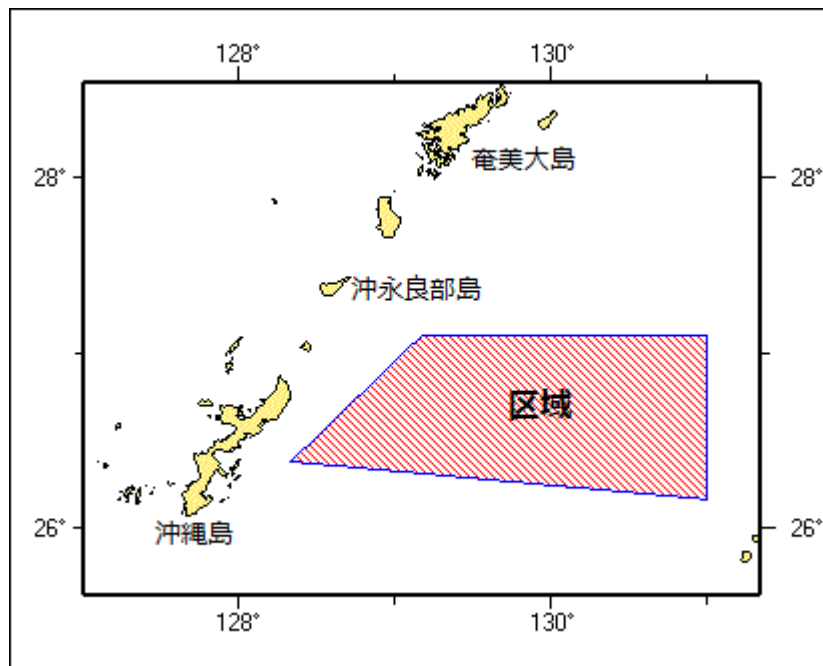
★ 2年149項 南西諸島 - 沖縄島東方 射撃訓練

ホテル・ホテル区域において、自衛艦による水上及び対空射撃が実施される。

期間 令和2年3月23日、24日(予備日25日~29日)、0600~2000
区域 4地点により囲まれる区域

- (1) 27-06-14N 129-09-52E
- (2) 27-06-14N 130-59-52E
- (3) 26-10-15N 130-59-52E
- (4) 26-23-14N 128-19-53E

備考 訓練実施中、実施艦に「B」旗が掲揚される
海図 W226-JP226-W182B-W1203
出所 防衛省海上幕僚監部



★ 2年150項 九州西岸 - 甌島列島西北西方 射撃訓練

フォックストロット区域において、自衛艦による水上及び対空射撃が実施される。

期 間 令和2年3月24日、27日(予備日25日、26日、28日、29日)、0800~1700

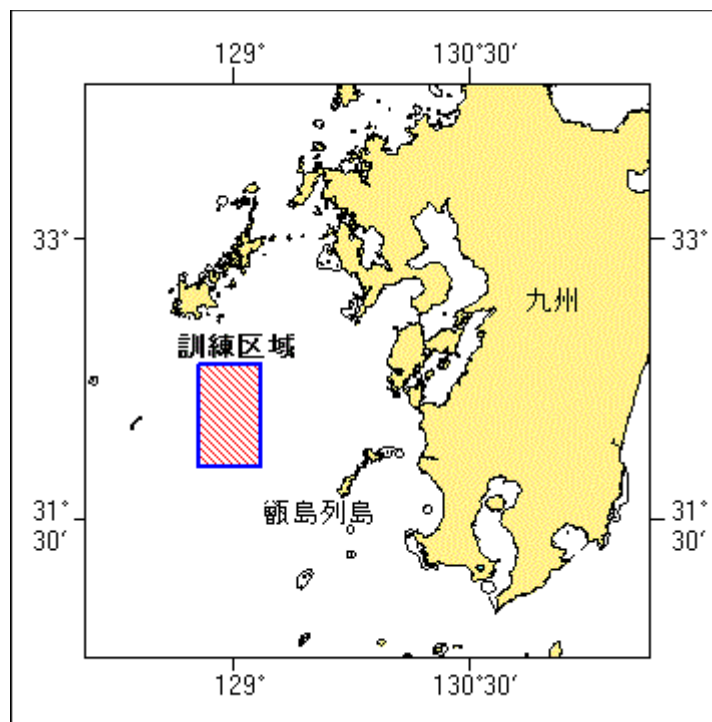
区 域 4地点で囲まれる区域

- (1) 32-20-12N 128-45-52E
- (2) 32-20-12N 129-09-52E
- (3) 31-47-12N 129-09-52E
- (4) 31-47-12N 128-45-52E

備 考 訓練実施中、実施艦に「B」旗が掲揚される

海 図 W213-JP213-W187-JP187-W180-W437

出 所 防衛省海上幕僚監部



★ 2年151項 九州東岸 - 日向灘 施設灯一時撤去

(十管区水路通報2年9号148項削除)

「川南港東沖浮魚礁施設灯」(灯台表第1巻、6744.5)(32-10.0N 131-56.6E)が一時撤去される。

期 間 令和2年3月6日～19日

備 考 期間は、天候等により変更される場合がある。

海 図 W1220-JP1220-W157-W180

出 所 十本部交通部

★ 2年152項 九州東岸 - 宮崎港 消波ブロック設置

(十管区水路通報元年46号631項削除)

消波ブロックが設置された。

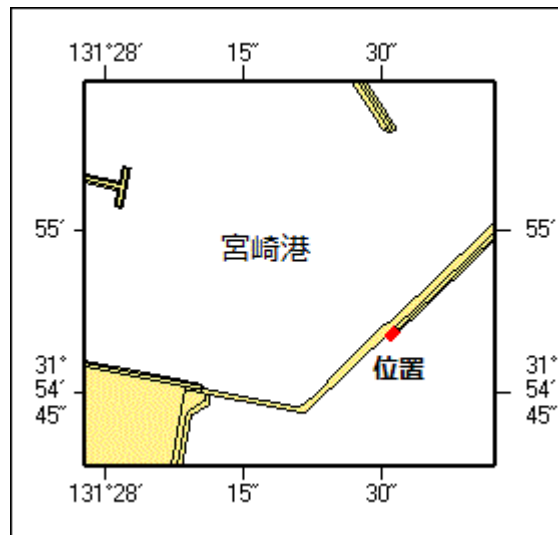
位 置 2地点を結ぶ線上(幅約10m)

(1) 31-54-50.1N 131-28-30.4E

(2) 31-54-51.0N 131-28-31.5E(既設消波ブロック先端)

海 図 W1272

出 所 十本部海洋情報部



★ 2年153項 南西諸島 - 奄美大島、古仁屋港及び付近 海底線敷設作業

潜水士及び作業船による海底線敷設作業が実施される。

期 間 令和2年3月23日～4月24日(予備日4月25日～5月31日)、日出～日没

区域 1 12地点を結ぶ線上

(1) 28-13-36N 129-11-49E(岸線上)

(2) 28-13-34N 129-11-51E

(3) 28-13-24N 129-11-49E

(4) 28-12-58N 129-11-54E

(5) 28-12-49N 129-12-00E

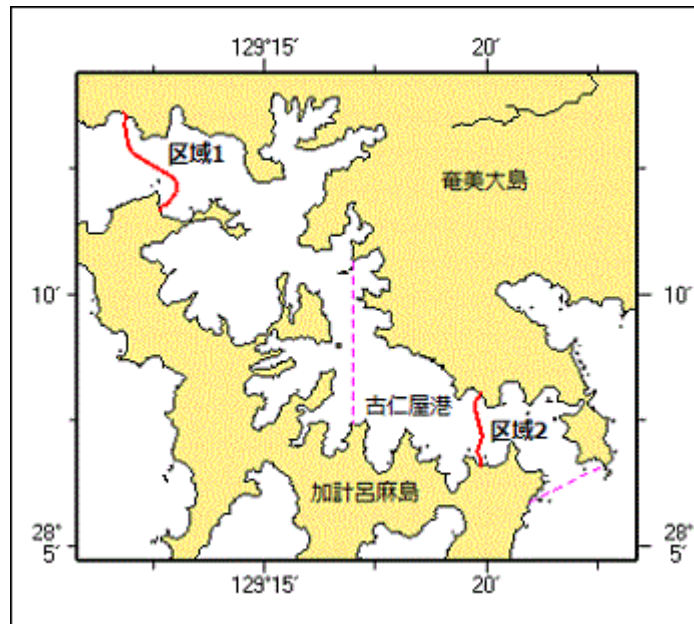
(6) 28-12-21N 129-12-53E

(7) 28-12-15N 129-12-59E

(8) 28-12-08N 129-13-00E

(9) 28-12-00N 129-12-58E

- | | | | |
|------|---------------------|-----------|------------------|
| | (10) | 28-11-48N | 129-12-45E |
| | (11) | 28-11-46N | 129-12-39E |
| | (12) | 28-11-40N | 129-12-37E (岸線上) |
| 区域 2 | 8地点を結ぶ線上 | | |
| | (13) | 28-08-02N | 129-19-51E (岸線上) |
| | (14) | 28-07-54N | 129-19-44E |
| | (15) | 28-07-46N | 129-19-43E |
| | (16) | 28-07-12N | 129-19-53E |
| | (17) | 28-06-55N | 129-19-47E |
| | (18) | 28-06-49N | 129-19-48E |
| | (19) | 28-06-45N | 129-19-51E |
| | (20) | 28-06-38N | 129-19-50E (岸線上) |
| 備考 | 潜水作業中、国際信号旗「A」を掲揚する | | |
| | 付近に警戒船を配置 | | |
| 海図 | W230-W225 | | |
| 出所 | 古仁屋海上保安署 | | |



★ 2年154項 九州西岸 - 天草下島、鬼池港南方 灯台光達距離変更

(十管区水路通報2年7号108項削除)
「御領港1号防波堤灯台」(灯台表第1巻、6460) (32-31.1N 130-11.8E) は、
光達距離が変更された。

光達距離 [変更前] せん光7.5海里 不動光3.5海里
[変更後] せん光5海里 不動光2海里

海図 W203-W169-W206
出所 十本部交通部

★ 2年155項 九州南岸 - 鹿児島湾、山川港 防波堤完成等

(十管区水路通報2年8号132項削除)
(防波堤完成)

位置 1 2地点を結ぶ線上(幅10m)
(1) 31-12-30.3N 130-38-54.1E

(黄色灯設置) (2) 31-12-27. 7N 130-38-53. 8E (既設防波堤先端)
 位置 (3) 上記(1)位置
 (黄色灯撤去) (4) 上記(2)位置
 位置 (4) 上記(2)位置
 (消波ブロック完成)
 位置 2 4地点を結ぶ線上(幅約10m)

- (5) 31-12-30. 3N 130-38-54. 5E
- (6) 31-12-24. 3N 130-38-53. 7E
- (7) 31-12-24. 4N 130-38-53. 0E
- (8) 31-12-24. 9N 130-38-53. 1E

海 図 W 1 2 0 1 - W 2 2 1 - J P 2 2 1 - W 1 2 2 1 - J P 1 2 2 1
 出 所 十本部海洋情報部

