

第十管区水路通報

第 37 号

(9月18日～9月24日 掲載分)

- 第 551項 九州西岸 - 八代港、大築島 護岸築造工事
- 第 552項 九州西岸 - 本渡瀬戸 深淺測量
- 第 553項 九州南岸 - 佐多岬西方 武器発射試験
- 第 554項 九州南岸 - 鹿児島湾及び付近 環境調査
- 第 555項 九州東岸 - 日向灘 水路測量
- 第 556項 南西諸島 - 喜界島、湾港 掘下げ作業
- 第 557項 九州南岸 - 開聞岬付近 防波堤築造工事
- 第 558項 南西諸島 - トカラ群島東方 海洋調査
- 第 559項 九州南岸 - 佐多岬西方 射撃訓練中止

★ 2年551項 九州西岸 - 八代港、大築島 護岸築造工事

起重機船による護岸築造工事が実施されている。

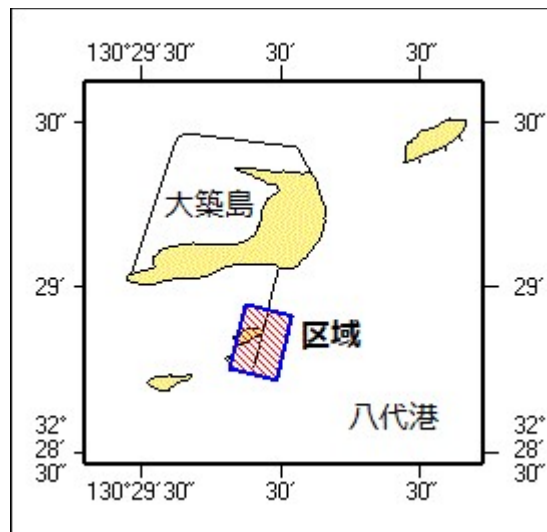
期 間 令和3年3月19日まで、日出～日没

区 域 4地点により囲まれる区域

- (1) 32-28-57.1N 130-29-52.2E
- (2) 32-28-55.0N 130-30-02.2E
- (3) 32-28-43.3N 130-29-58.9E
- (4) 32-28-45.4N 130-29-48.8E

備 考 付近に警戒船を配置
汚濁防止膜が設置され、設置位置を黄色灯付浮標で表示

海 図 所 W1243-W170-W174-W169-W206
出 所 八代港長

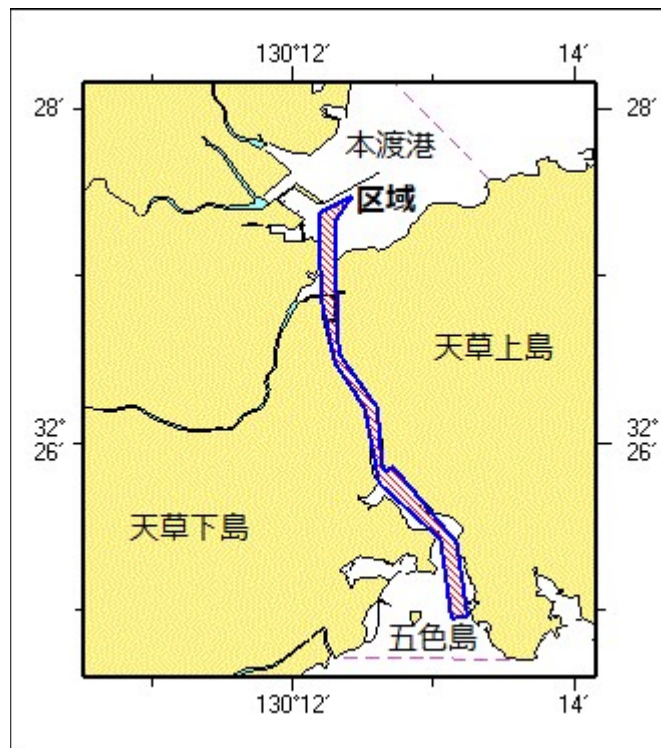


★ 2年552項 九州西岸 - 本渡瀬戸 深浅測量

作業船による深浅測量が実施される。

- 期間 令和2年9月28日～10月30日(内3日間)、日出～日没
- 区域 (1)～(5)を結ぶ線、(6)～(10)を結ぶ線及び陸岸により囲まれる区域
- (1) 32-27-13.6N 130-12-11.1E(岸線角)
 - (2) 32-27-23.1N 130-12-11.4E
 - (3) 32-27-28.7N 130-12-24.9E
 - (4) 32-27-20.4N 130-12-18.2E
 - (5) 32-27-05.9N 130-12-17.8E(岸線上)
 - (6) 32-25-24.3N 130-13-09.5E(岸線上)
 - (7) 32-24-58.0N 130-13-14.1E
 - (8) 32-24-57.2N 130-13-07.3E
 - (9) 32-25-25.4N 130-13-02.7E
 - (10) 32-25-26.7N 130-13-01.3E(岸線角)

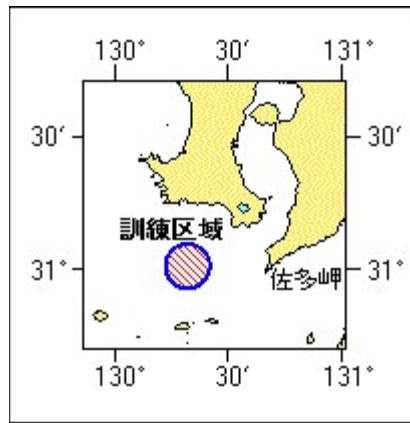
海図所 W1252-W174
熊本海上保安部



★ 2年553項 九州南岸 - 佐多岬西方 武器発射試験

巡視船による武器発射試験が実施される。

- 期間 令和2年10月10日～16日(予備日を含む)、0800～1700
- 区域 31-01N 130-19Eを中心とする半径5海里の円内
- 備考 試験中、国際信号旗「NE4」旗を掲揚
- 海図所 W221-JP221-W1222-JP1222-W180-W182A
- 出所 十本部警備救難部



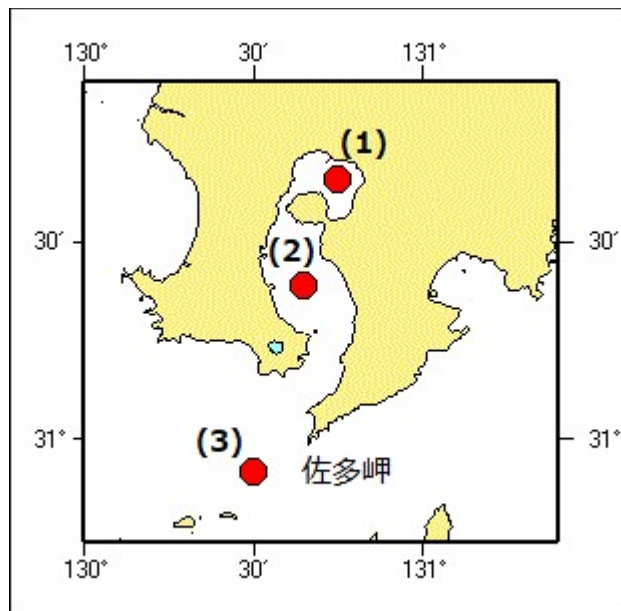
★ 2年554項 九州南岸 - 鹿児島湾及び付近 環境調査

測量船「海洋」(550トン)による環境調査が実施される。

期 間 令和2年10月8日～21日(予備日を含む)

位 置 3地点
 (1) 31-39-18N 130-44-42E
 (2) 31-23-18N 130-38-42E
 (3) 30-55-00N 130-30-00E

海 図 W221-JP221
 出 所 海上保安庁海洋情報部



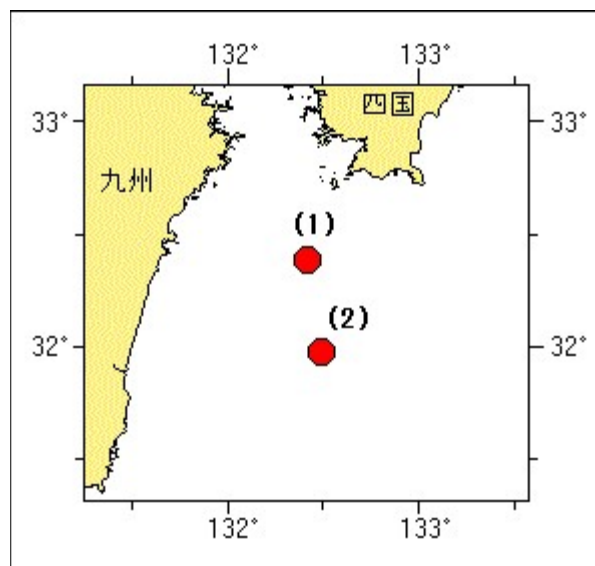
★ 2年555項 九州東岸 - 日向灘 水路測量

測量船「明洋」(550トン)による水路測量が実施される。

期 間 令和2年10月8日～26日(予備日を含む)

区 域 2地点付近
 (1) 32-23.0N 132-25.0E
 (2) 31-58.4N 132-29.7E

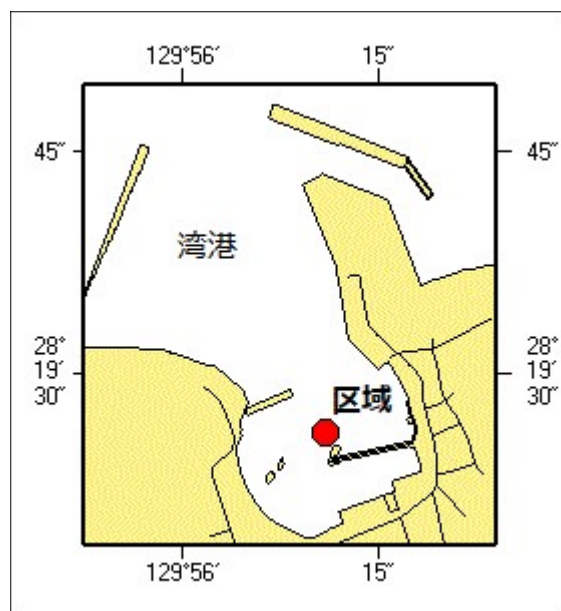
備 考 測量船は「白紅白」の標識を掲揚
 海 図 W1220-JP1220-W157
 出 所 海上保安庁海洋情報部



★ 2年556項 南西諸島 - 喜界島、湾港 掘下げ作業

起重機船による掘下げ作業が実施されている。

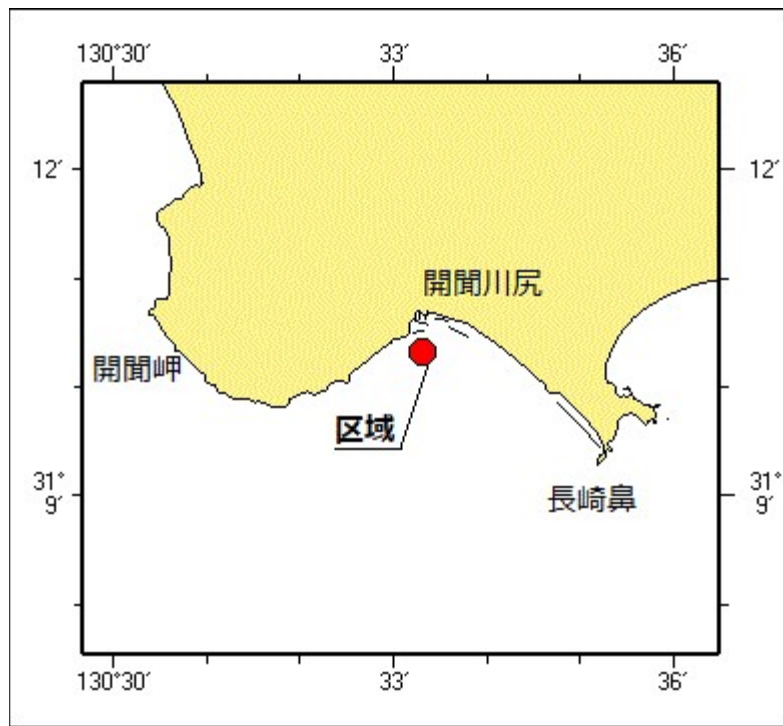
期 間 令和2年11月30日まで、日出～日没
 区 域 28-19-26N 129-56-11E付近
 海 図 W 2 1 8 (湾港)
 出 所 奄美海上保安部



★ 2年557項 九州南岸 - 開聞岬付近 防波堤築造工事

潜水士及び起重機船による防波堤築造工事が実施される。

期 間 令和2年10月1日～令和3年3月17日、日出～日没
 区 域 31-10-19N 130-33-19E付近
 備 考 付近に警戒船を配備
 潜水作業中、国際信号旗「A」を掲揚
 海 図 W 2 2 1 - J P 2 2 1
 出 所 指宿海上保安署



★ 2年558項 南西諸島 - トカラ群島東方 海洋調査

観測船「凌風丸」(1380トン)による海洋調査が実施されている。

期 間 令和2年10月13日まで(予備日を含む)

位 置 2地点

(1) 29-50N 130-50E

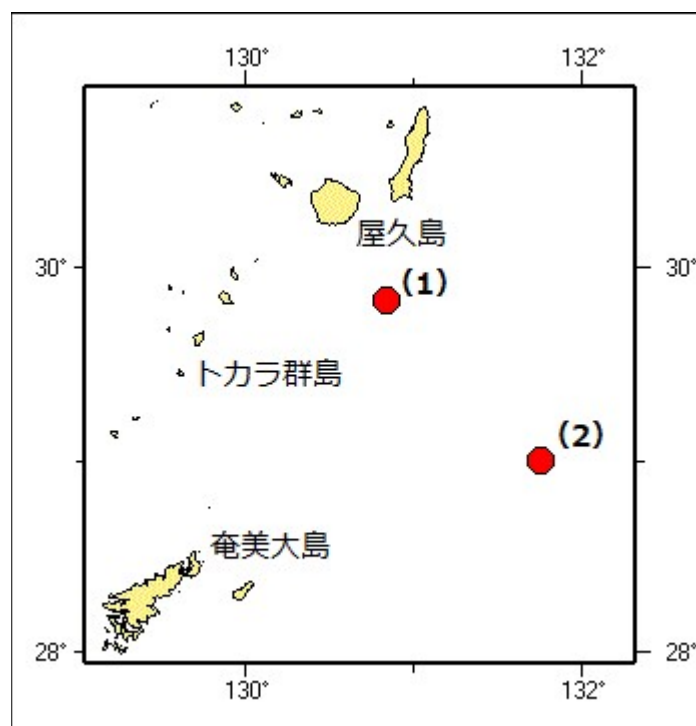
(2) 29-00N 131-45E

備 考 停船観測を伴う

海 図 W182A-W247-W1002-W1072-W210

-FW210

出 所 気象庁



★ 2年559項 九州南岸 - 佐多岬西方 射撃訓練中止

(十管区水路通報2年36号532項削除)

令和2年9月24日(予備日25日)予定の射撃訓練は中止された。

海 図 W221-JP221-W1222-JP1222-W180-W182A
出 所 十本部警備救難部
