

第十管区水路通報

第 4 1 号

(10月16日～10月22日 掲載分)

- 第 612項 九州西岸 - 島原湾 養殖施設設置
- 第 613項 九州南岸 - 鹿児島湾北部 水中試験
- 第 614項 南西諸島 - 種子島及び付近 海上訓練
- 第 615項 南西諸島 - 奄美大島、大島海峡西口 海上行事
- 第 616項 九州西岸 - 島原湾 灯浮標復旧
- 第 617項 九州西岸 - 八代港、大築島 地盤改良工事
- 第 618項 九州西岸 - 甑島列島西北西方 爆撃訓練
- 第 619項 九州南岸 - 鹿児島湾、指宿港 突堤等築造工事
- 第 620項 九州東岸 - 都井岬東方 射爆撃訓練
- 第 621項 南西諸島 - 種子島、西之表港 水路測量
- 第 622項 南西諸島 - 沖繩島北西方 射撃訓練
- 第 623項 九州西岸 - 八代港 ボーリング作業終了
- 第 624項 九州南岸 - 佐多岬西方 武器発射試験終了
- 第 625項 九州東岸 - 志布志湾、福島港 灯台光達距離変更
- 第 626項 南西諸島 - 大隅群島、硫黄島 潜水作業
- 第 627項 南西諸島 - 大隅群島、硫黄島 水路測量
- 第 628項 南西諸島 - 奄美大島、古仁屋港及び付近 遠泳大会
- 第 629項 南西諸島 - 奄美大島、古仁屋港 花火大会

★ 2年612項 九州西岸 - 島原湾 養殖施設設置

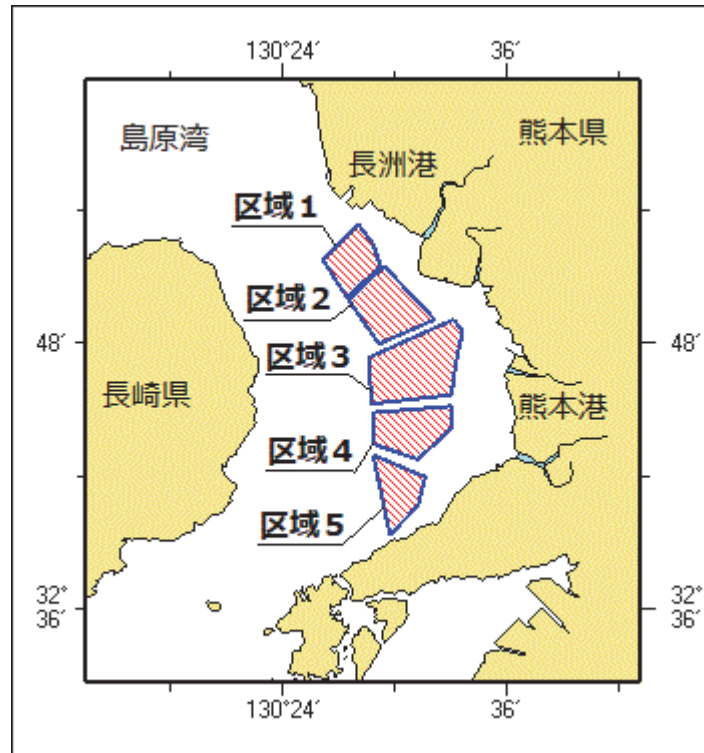
(十管区水路通報2年40号601項関連)

のり養殖施設が設置される。

期 間 令和2年10月20日～令和3年4月15日

- 区域 1 5地点により囲まれる区域
- (1) 32-51-33N 130-29-15E
 - (2) 32-50-04N 130-27-21E
 - (3) 32-51-48N 130-26-07E
 - (4) 32-53-26N 130-27-59E
 - (5) 32-52-31N 130-28-46E
- 区域 2 4地点により囲まれる区域
- (6) 32-49-04N 130-32-08E
 - (7) 32-47-57N 130-29-08E
 - (8) 32-49-59N 130-27-28E
 - (9) 32-51-27N 130-29-21E
- 区域 3 6地点により囲まれる区域
- (10) 32-45-40N 130-33-00E
 - (11) 32-45-20N 130-28-44E
 - (12) 32-47-23N 130-28-35E
 - (13) 32-49-07N 130-33-09E
 - (14) 32-48-38N 130-33-36E
 - (15) 32-46-56N 130-33-09E
- 区域 4 5地点により囲まれる区域
- (16) 32-42-51N 130-31-10E
 - (17) 32-43-32N 130-28-48E
 - (18) 32-44-54N 130-28-45E
 - (19) 32-45-14N 130-33-03E

区域5 (20) 32-44-14N 130-33-01E
 4地点により囲まれる区域
 (21) 32-40-41N 130-31-13E
 (22) 32-39-26N 130-29-44E
 (23) 32-43-00N 130-28-51E
 (24) 32-42-01N 130-31-37E
 備考 区域は灯浮標等で表示
 海図 W172-W169
 出所 熊本海上保安部



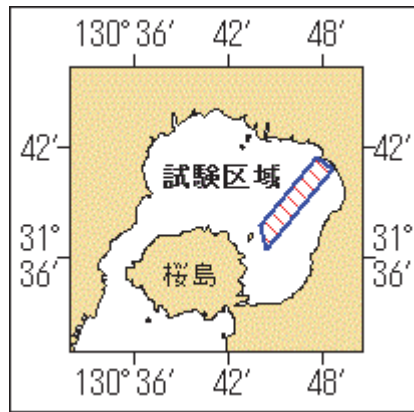
★ 2年613項 九州南岸 - 鹿児島湾北部 水中試験

海上自衛隊による水中試験が実施される。

期間 令和2年11月3日～5日、12日～18日、26日、27日、日出～日没
 28日～30日、昼夜間

区域 4地点で囲まれる区域
 (1) 31-41-28N 130-47-34E
 (2) 31-40-47N 130-48-33E
 (3) 31-36-31N 130-44-26E
 (4) 31-37-47N 130-44-00E

備考 付近に警戒船を配置
 海図 W221-JP221-W1221-JP1221
 出所 海上自衛隊佐世保地方総監部



★ 2年614項 南西諸島 - 種子島及び付近 海上訓練

自衛隊艦艇等による訓練が実施される。

期 間 令和2年10月27日～11月4日(予備日5日)、昼夜間

区域1 4地点を結ぶ線及び陸岸により囲まれる区域

- (1) 30-26-24N 130-51-15E(岸線上)
- (2) 30-32-42N 130-31-23E
- (3) 30-47-46N 130-37-44E
- (4) 30-41-27N 130-57-41E(岸線上)

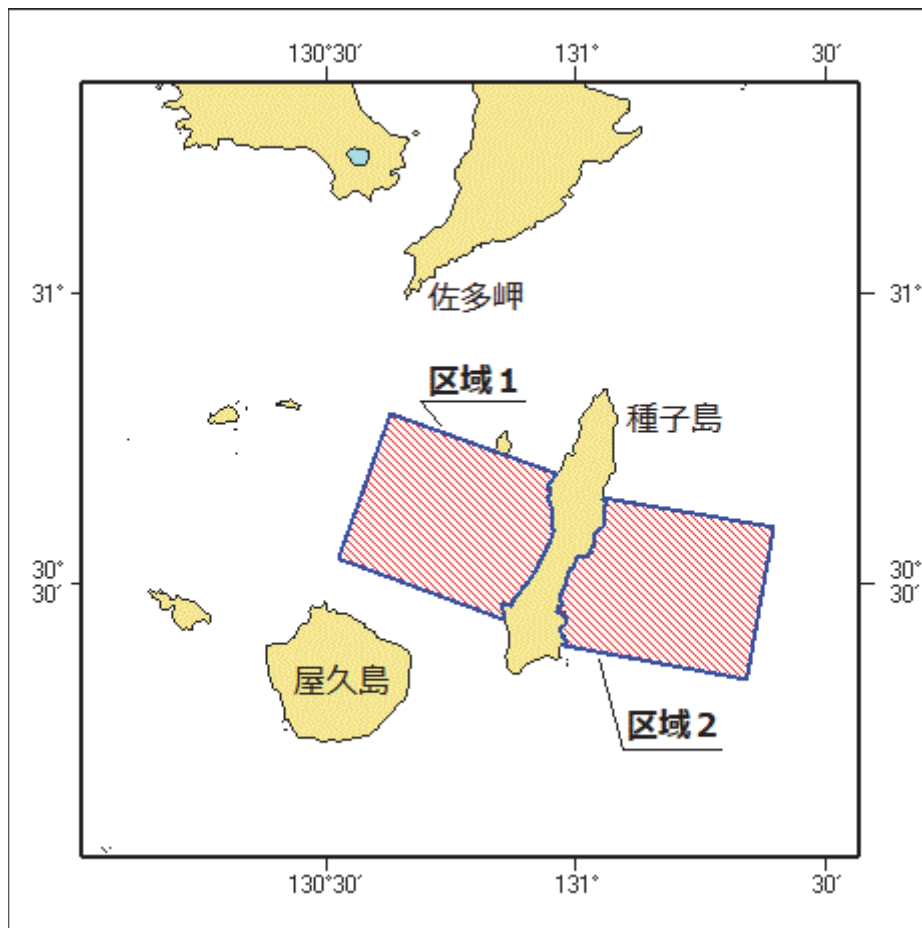
区域2 4地点を結ぶ線及び陸岸により囲まれる区域

- (5) 30-39-00N 131-03-02E(岸線上)
- (6) 30-35-58N 131-23-38E
- (7) 30-20-10N 131-20-25E
- (8) 30-23-45N 130-58-07E(岸線上)

備 考 警戒船を配置

海 図 W1221-JP1221-W1222-JP1222
 -W157-W180-W182A-W1002-W1072
 -W210-FW210

出 所 種子島海上保安署

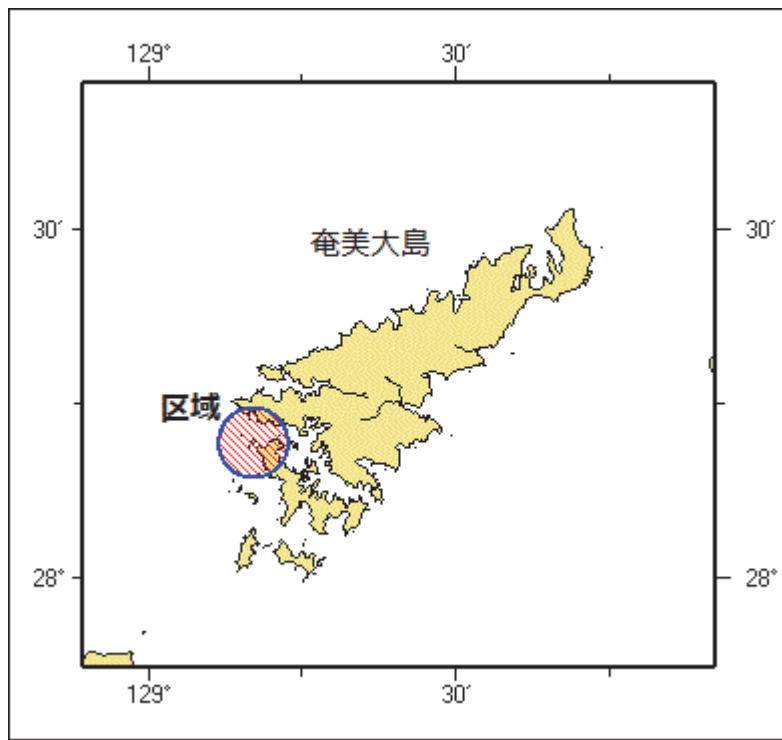


★ 2年615項 南西諸島 - 奄美大島、大島海峡西口 海上行事

(十管区水路通報2年39号589項削除)

いかだレースが実施されている。

期 間	令和2年10月21日まで（予備日を含む）、昼夜間
区 域	28-11-42N 129-10-08E を中心とする半径3海里の円内
備 考	付近に警戒船を配置
海 図	W230-W225
出 所	古仁屋海上保安署



★ 2年616項 九州西岸 - 島原湾 灯浮標復旧

(十管区水路通報2年14号210項、40号601項削除、41号612項関連)
一時撤去中の灯浮標は復旧した。

- 1 熊本県漁連長洲港南沖灯浮標(灯台表第1巻、6417.5)
位置 32-51.8N 130-26.1E
- 2 熊本県漁連菊池川口南西沖第1号灯浮標(灯台表第1巻、6418.4)
位置 32-50.1N 130-27.4E
- 3 熊本県漁連菊池川口南西沖第2号灯浮標(灯台表第1巻、6418.5)
位置 32-50.0N 130-27.5E
- 4 熊本県漁連熊本港北西沖第1号灯浮標(灯台表第1巻、6423.4)
位置 32-48.0N 130-29.1E
- 5 熊本県漁連熊本港北西沖第2号灯浮標(灯台表第1巻、6423.5)
位置 32-47.4N 130-28.6E
- 6 熊本県漁連緑川口西沖第1号灯浮標(灯台表第1巻、6424.4)
位置 32-43.5N 130-28.8E
- 7 熊本県漁連緑川口西沖第2号灯浮標(灯台表第1巻、6424.5)
位置 32-43.0N 130-28.8E
- 8 熊本県漁連赤瀬港北西沖灯浮標(灯台表第1巻、6427.5)
位置 32-39.4N 130-29.7E

海図 W172-W169
出所 熊本海上保安部

★ 2年617項 九州西岸 - 八代港、大築島 地盤改良工事

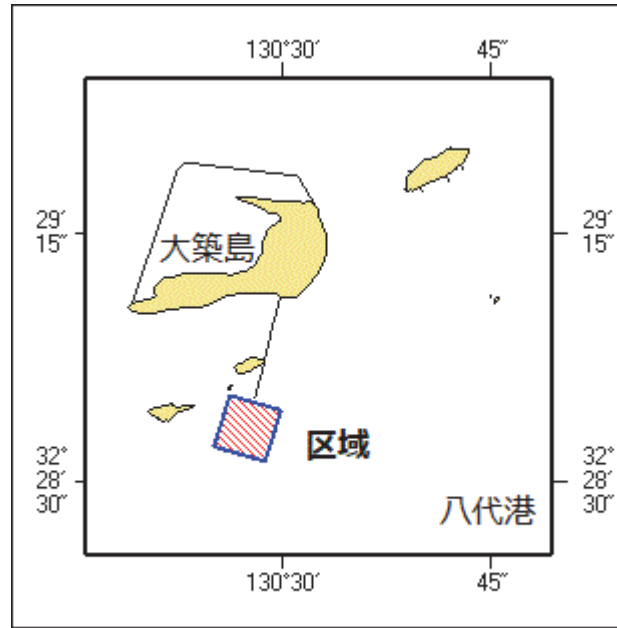
作業船による地盤改良工事が実施される。

期間 令和2年10月26日～令和3年2月26日

区域 4地点により囲まれる区域

- (1) 32-28-43.2N 130-29-59.5E
- (2) 32-28-33.9N 130-29-56.1E
- (3) 32-28-36.6N 130-29-45.1E

備考 (4) 32-28-45.9N 130-29-48.5E
 ボーリング作業を伴う
 付近に警戒船を配置
 汚濁防止膜が設置され、区域を黄色灯付浮標で表示
 海図所 W1243-W170-W174-W169-W206
 八代港長



★ 2年618項 九州西岸 - 甕島列島西北西方 爆撃訓練

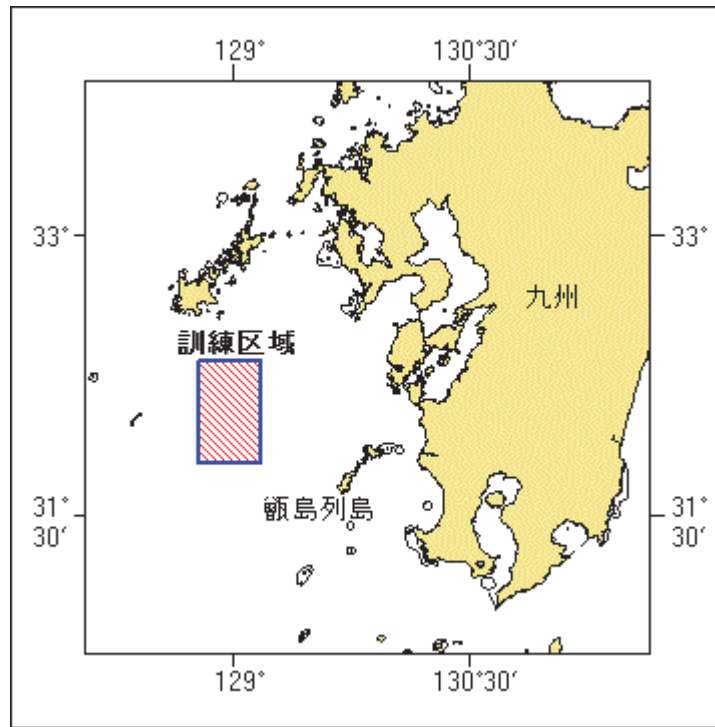
フォックストロット区域において、自衛隊航空機による空対水爆撃訓練が実施される。

期間 令和2年11月1日～30日(土曜日、日曜日及び祝日を除く)、0800～1700

区域 4地点により囲まれる区域

- (1) 32-20-12N 128-45-52E
- (2) 32-20-12N 129-09-52E
- (3) 31-47-12N 129-09-52E
- (4) 31-47-12N 128-45-52E

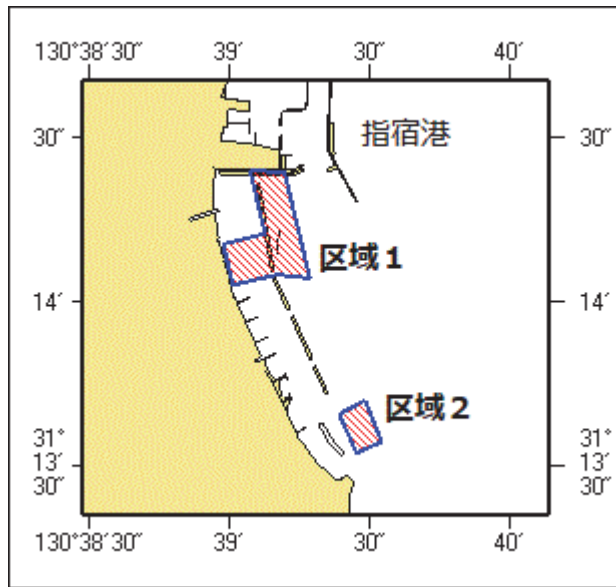
海図所 W213-JP213-W187-JP187-W180-W437
 防衛省防衛政策局



★ 2年619項 九州南岸 - 鹿児島湾、指宿港 突堤等築造工事

潜水士及び起重機船による突堤等築造工事が実施されている。

- 期 間 令和3年3月31日まで、日出～日没
- 区域 1 7地点を結ぶ線及び陸岸により囲まれる区域
- (1) 31-14-24.0N 130-39-11.6E(岸線上)
 - (2) 31-14-04.4N 130-39-17.1E
 - (3) 31-14-05.1N 130-39-10.2E
 - (4) 31-14-03.2N 130-39-00.6E
 - (5) 31-14-10.7N 130-38-58.5E
 - (6) 31-14-12.6N 130-39-07.5E
 - (7) 31-14-24.1N 130-39-04.3E(岸線上)
- 区域 2 4地点により囲まれる区域
- (8) 31-13-42.0N 130-39-28.9E
 - (9) 31-13-34.4N 130-39-32.5E
 - (10) 31-13-32.4N 130-39-27.1E
 - (11) 31-13-39.5N 130-39-23.4E
- 備 考 潜水作業中、国際信号「A」旗を掲揚
付近に警戒船を配置
区域を黄色灯付浮標で表示
- 海 図 W 1 4 7 4 (指宿港) - W 1 2 0 1
- 出 所 指宿海上保安署



★ 2年620項 九州東岸 - 都井岬東方 射爆撃訓練

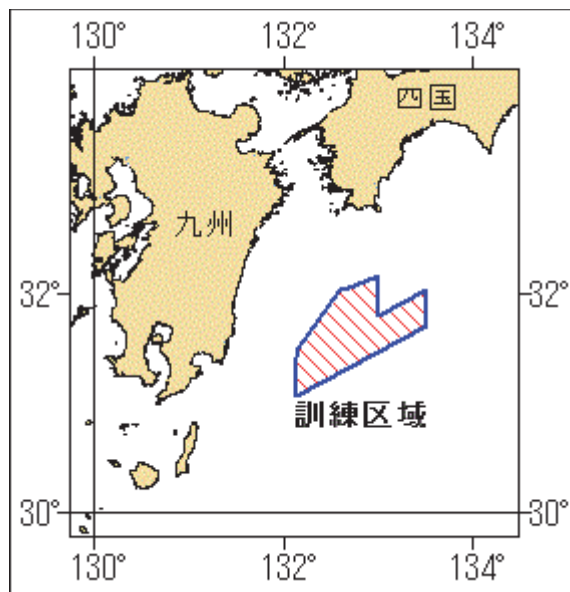
自衛隊航空機による空対空射撃及び空対水爆撃訓練が実施される。

期間 令和2年11月1日～30日（土曜日、日曜日及び祝日を除く）、0800～1700

区域 10地点により囲まれる区域

- (1) 32-09-13N 132-59-51E
- (2) 31-48-13N 132-59-51E
- (3) 32-02-13N 133-29-51E
- (4) 31-42-13N 133-29-51E
- (5) 31-04-13N 132-07-51E
- (6) 31-25-13N 132-07-51E
- (7) 31-30-43N 132-09-21E
- (8) 32-00-13N 132-34-51E
- (9) 32-03-13N 132-37-51E
- (10) 32-01-43N 132-37-51E

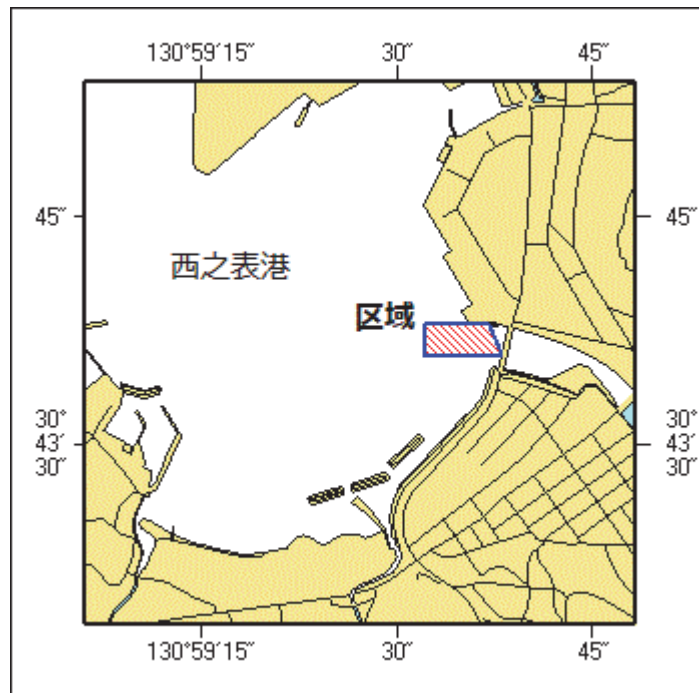
海図所 W1220-JP1220-W157
防衛省防衛政策局



★ 2年621項 南西諸島 - 種子島、西之表港 水路測量

作業船による水路測量が実施される。

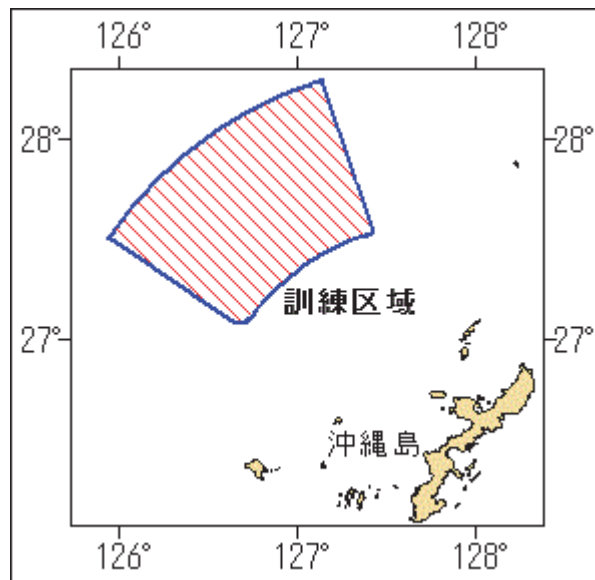
期間 令和2年10月22日～29日
 区域 4地点により囲まれる区域
 (1) 30-43-38N 130-59-32E
 (2) 30-43-38N 130-59-37E
 (3) 30-43-36N 130-59-38E
 (4) 30-43-36N 130-59-32E
 備考 作業船は「白紅白」の標識を掲揚
 海図 W1273
 出所 十本部海洋情報部、種子島海上保安署



★ 2年622項 南西諸島 - 沖縄島北西方 射撃訓練

沖縄北部訓練区域において、自衛隊航空機による空対空射撃訓練が実施される。

期間 令和2年11月1日～30日（土曜日、日曜日及び祝日を除く）、0700～1800
 区域 5地点により囲まれる区域
 (1) 27-05-26N 126-42-59E
 (2) 27-04-45N 126-39-05E
 (3) 27-30-14N 125-56-53E
 (4) 28-17-14N 127-07-53E
 (5) 27-32-02N 127-25-35E
 ただし、(3)(4)間は 26-22-14N 127-47-53E の地点を中心とする
 半径120海里の円弧、
 (5)(1)間は同地点を中心とする半径72海里の円弧で結ぶ
 海図 W182B-W210-FW210
 出所 防衛省防衛政策局



★ 2年623項 九州西岸 - 八代港 ボーリング作業終了

(十管区水路通報2年35号525項削除)
ボーリング作業は終了した。

海 図 W1243-W170-W174-W169-W206
出 所 八代港長

★ 2年624項 九州南岸 - 佐多岬西方 武器発射試験終了

(十管区水路通報2年39号574項削除)
巡視船による武器発射試験は終了した。

海 図 W221-JP221-W1222-JP1222-W180-W182A
出 所 十本部警備救難部

★ 2年625項 九州東岸 - 志布志湾、福島港 灯台光達距離変更

(十管区水路通報2年39号579項削除)
「日向福島港北防波堤西灯台」(灯台表第1巻、6706)(31-26.8N 131-11.8E)は
光達距離が変更された。

光達距離 [変更前]4.5海里
[変更後]7.5海里

海 図 W185-W1221-JP1221
出 所 十本部交通部、宮崎海上保安部

★ 2年626項 南西諸島 - 大隅群島、硫黄島 潜水作業

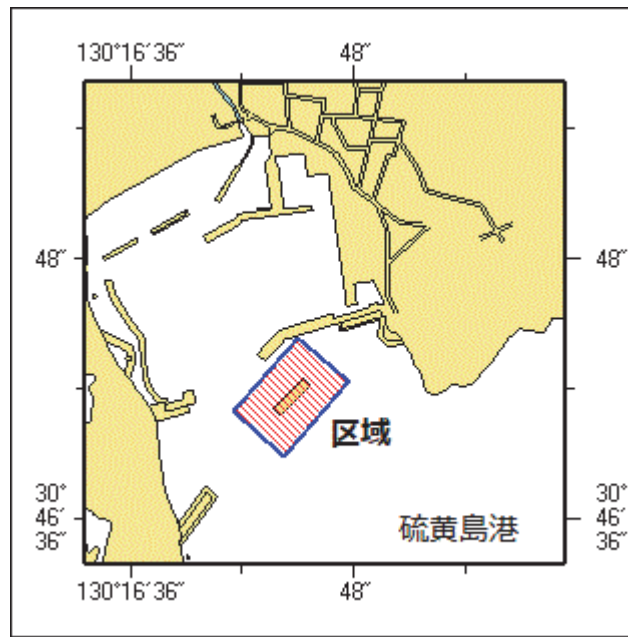
潜水作業が実施される。

期 間 令和2年10月26日～12月28日(内7日間)、日出～日没

区 域 30-46-42N 130-16-45E付近

備 考 潜水作業中、国際信号旗「A」旗を掲揚

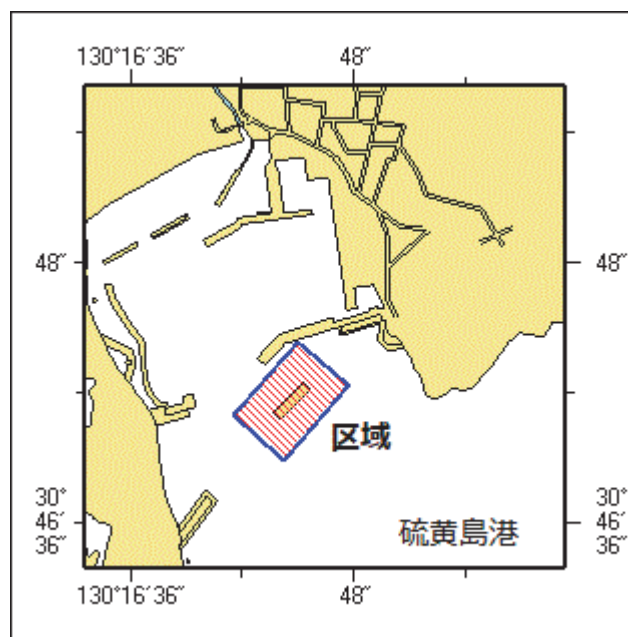
海 図 所 W 2 1 5 (分図「硫黄島港」)
鹿 児 島 海 上 保 安 部



★ 2 年 6 2 7 項 南 西 諸 島 - 大 隅 群 島、硫 黄 島 水 路 測 量

作業船による水路測量が実施される。

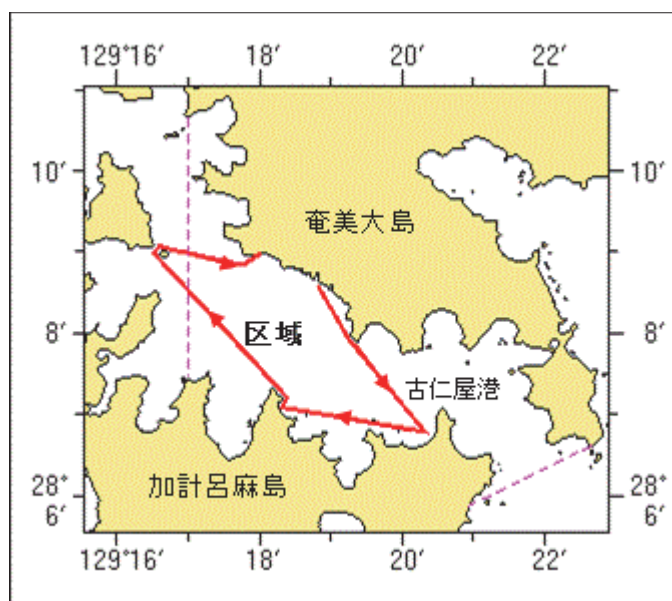
期 間 令和2年10月23日～26日（内1日）、0900～1500
区 域 30-46-42N 130-16-45E付近
備 考 作業船は「白紅白」の標識を掲揚
海 図 W 2 1 5 (分図「硫黄島港」)
出 所 十本部海洋情報部



★ 2年628項 南西諸島 - 奄美大島、古仁屋港及び付近 遠泳大会

遠泳大会が開催される。

日 時 令和2年10月25日、0900～1700
 区 域 5地点を結ぶ線上付近
 (1) 28-08.6N 129-18.8E
 (2) 28-06.8N 129-20.3E
 (3) 28-07.1N 129-18.3E
 (4) 28-09.0N 129-16.5E
 (5) 28-09.0N 129-18.0E
 備 考 付近に警戒船を配置
 海 図 W230-W225
 出 所 古仁屋海上保安署



★ 2年629項 南西諸島 - 奄美大島、古仁屋港 花火大会

花火大会が実施される。

期 間 令和2年11月8日、2000～2100
 区 域 28-08-30N 129-18-30Eを中心とする半径300mの円内
 備 考 付近に警戒船を配置
 海 図 W230-W225
 出 所 古仁屋海上保安署

