

第十管区水路通報

第 47 号

(11月27日～12月3日 掲載分)

- 第 721項 九州南岸 - 鹿児島湾、指宿港 護岸築造工事
- 第 722項 九州東岸 - 宮崎港 漁網設置
- 第 723項 東シナ海 - 掘削作業
- 第 724項 九州東岸 - 宮崎港 小型船舶操縦訓練
- 第 725項 南西諸島 - 種子島、西之表港 ボーリング作業
- 第 726項 南西諸島 - 種子島、西之表港 浮棧橋保守作業
- 第 727項 北太平洋北西部 - ロケット打ち上げ終了
- 第 728項 南西諸島 - 大隅海峡、馬毛島東岸 潜水作業
- 第 729項 九州西岸 - 御所浦島北岸 防波堤補修作業
- 第 730項 九州南岸 - 佐多岬西方 射撃訓練
- 第 731項 南西諸島 - 種子島、西之表港 水中障害物撤去
- 第 732項 九州南岸 - 佐多岬西方 射撃訓練中止

★ 2年721項 九州南岸 - 鹿児島湾、指宿港 護岸築造工事

(十管区水路通報2年20号313項削除)

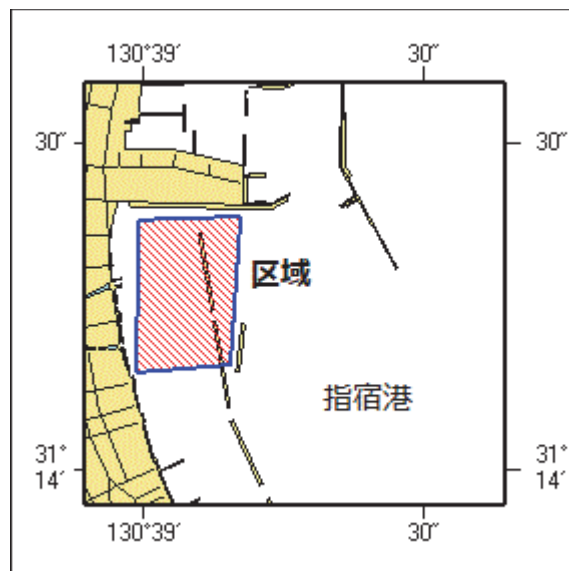
潜水士及び起重機船による護岸築造工事が実施されている。

期 間 令和3年2月19日まで、日出～日没
区 域 4地点により囲まれる区域

- (1) 31-14-23. 3N 130-39-10. 3E
- (2) 31-14-09. 7N 130-39-09. 2E
- (3) 31-14-09. 0N 130-38-59. 1E
- (4) 31-14-23. 0N 130-38-59. 4E

備 考 潜水作業中、国際信号「A」旗を掲揚
付近に警戒船を配置

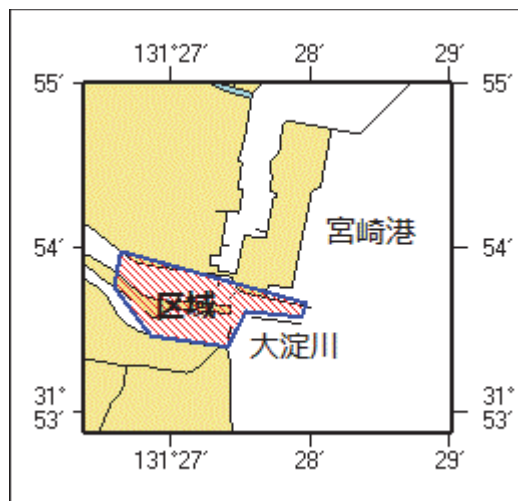
海 図 W1474(指宿港) - W1201
出 所 指宿海上保安署



★ 2年722項 九州東岸 - 宮崎港 漁網設置

漁網が設置される。

期 間 令和2年12月9日～26日、
令和3年1月2日～25日、2月1日～23日、3月2日～23日
区 域 31-53.7N 131-27.4E付近(大淀川河口)
備 考 付近に警戒船を配置
漁網設置位置を灯付浮標で表示
海 図 W1272-W1220-JP1220
出 所 宮崎海上保安部

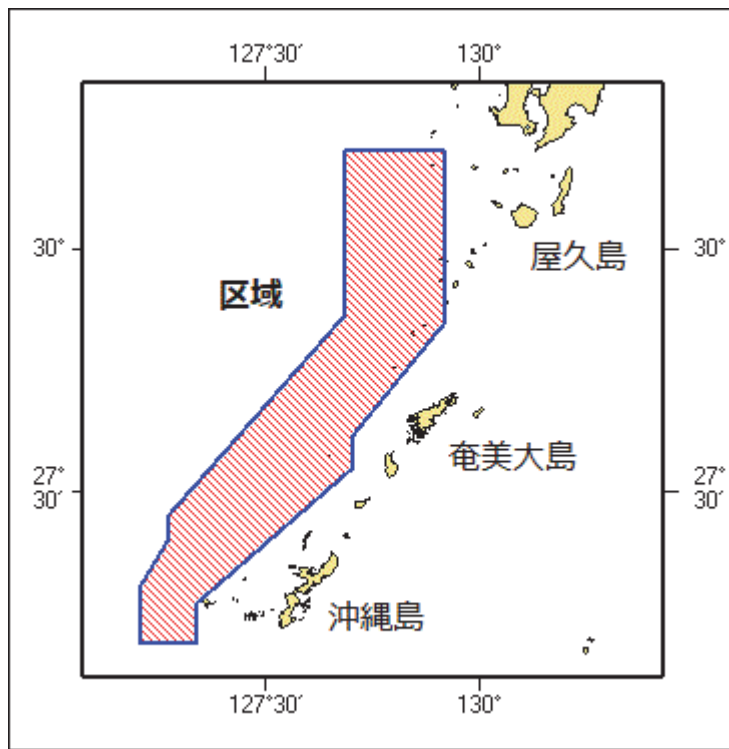


★ 2年723項 東シナ海 - 掘削作業

作業船による掘削作業が実施される。

期 間 令和2年11月28日～12月28日
区 域 12地点により囲まれる区域
(1) 31-00N 128-25E
(2) 31-00N 129-35E
(3) 29-15N 129-35E
(4) 28-05N 128-30E
(5) 27-45N 128-30E
(6) 26-20N 126-40E
(7) 25-55N 126-40E
(8) 25-55N 126-00E
(9) 26-30N 126-00E
(10) 27-00N 126-20E
(11) 27-15N 126-20E
(12) 29-20N 128-25E

海 図 W211-W231-W1222-JP1222-W180-W182A
-W182B-W437-W1002-W210-FW210
出 所 海上保安庁海洋情報部



★ 2年724項 九州東岸 - 宮崎港 小型船舶操縦訓練

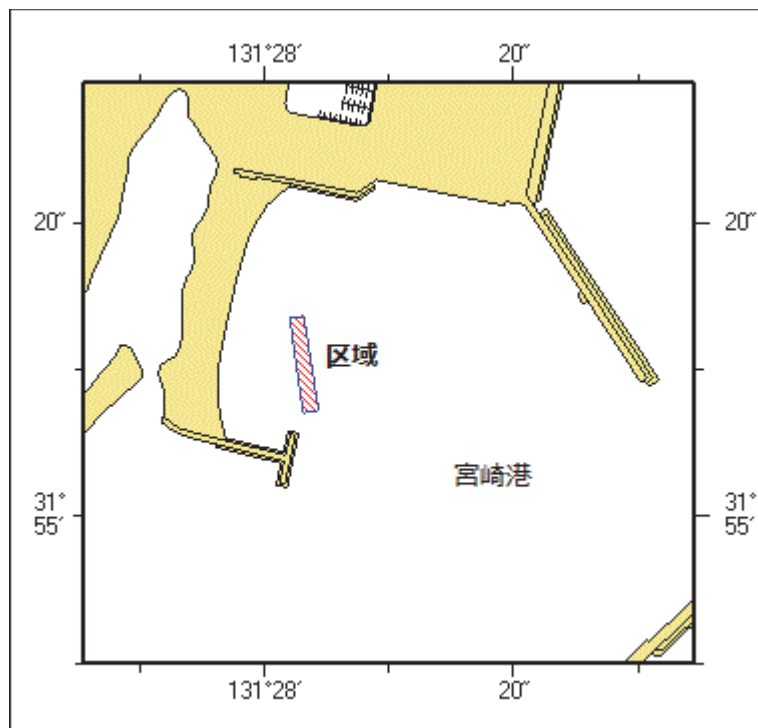
小型船舶操縦訓練が実施される。

期 間 令和2年12月6日～15日、0800～1730

区 域 2地点を結ぶ線上、幅30m
 (1) 31-55-14N 131-28-02E
 (2) 31-55-07N 131-28-04E

備 考 区域内に浮標3基を設置

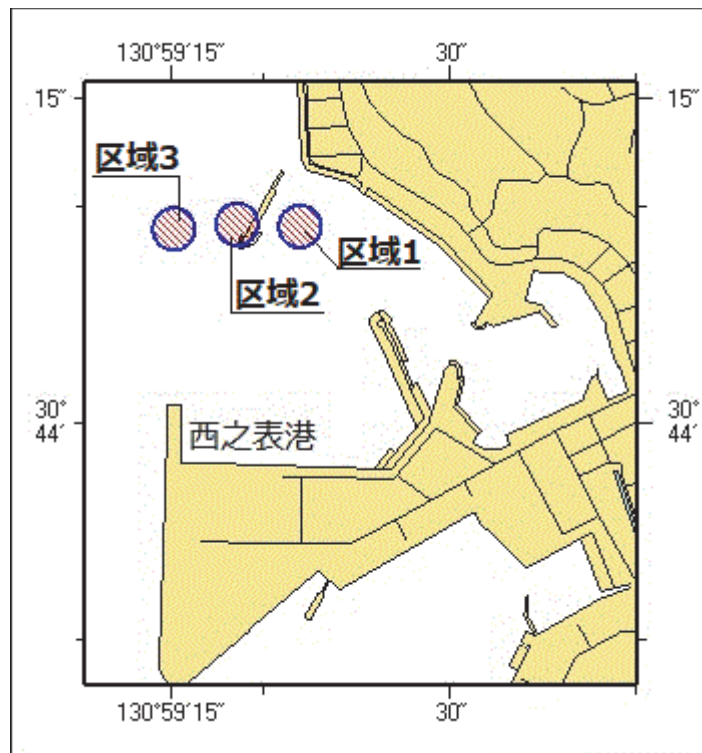
海 図 W1272
 出 所 宮崎海上保安部



★ 2年725項 南西諸島 - 種子島、西之表港 ボーリング作業

ボーリング作業が実施される。

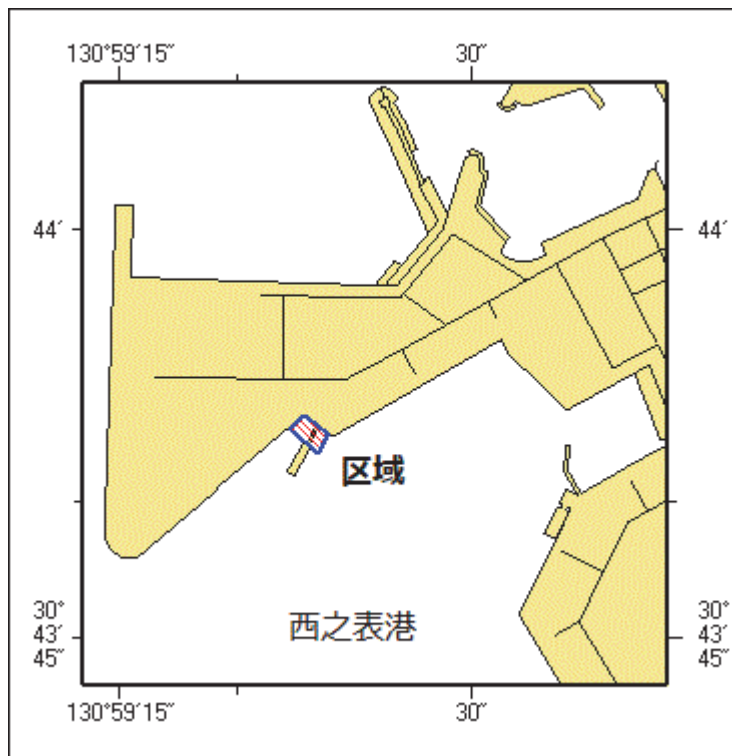
期間 令和2年12月1日～28日（予備日を含む）
区域 3地点付近
(1) 30-44-09N 130-59-22E
(2) 30-44-09N 130-59-18E
(3) 30-44-09N 130-59-15E
備考 やぐらの四隅に黄色点滅灯を設置
付近に警戒船を配置
海図 W1273
出所 種子島海上保安署



★ 2年726項 南西諸島 - 種子島、西之表港 浮棧橋保守作業

浮棧橋保守作業が実施される。

期間 令和2年12月1日～18日（予備日を含む）、0800～1700
区域 30-43-52N 130-59-23E 付近
海図 W1273
出所 種子島海上保安署



★ 2年727項 北太平洋北西部 - ロケット打ち上げ終了

(十管区水路通報2年44号665項削除)
 宇宙航空研究開発機構種子島宇宙センター (30-24-04N 130-58-39E) における、
 H-2Aロケット43号機の打ち上げ及び海上警戒は終了した。

海 図 W 1 2 2 1 - J P 1 2 2 1 - W 1 5 7 - W 1 8 2 A - W 2 4 7
 - W 1 0 7 2 - W 1 0 0 1
 出 所 宇宙航空研究開発機構

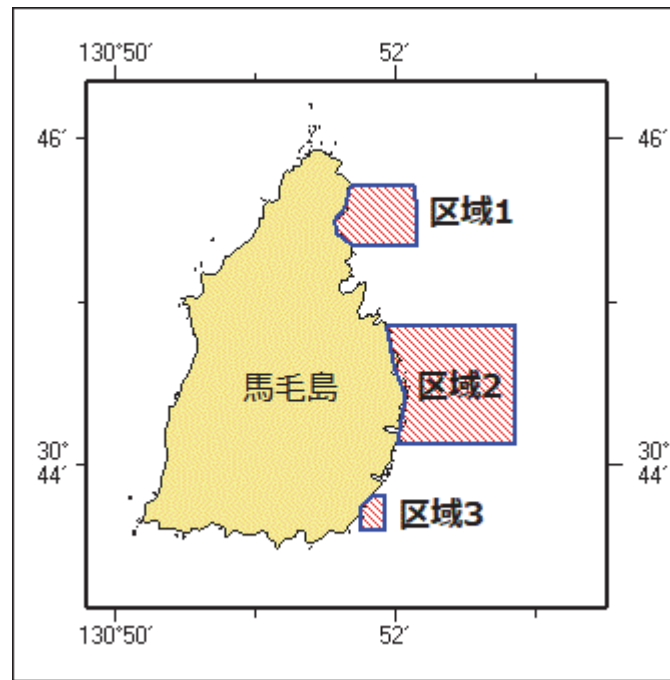
★ 2年728項 南西諸島 - 大隅海峡、馬毛島東岸 潜水作業

潜水作業が実施される。

- 期 間 令和2年12月1日～8日、日出～日没
- 区域 1 4地点を結ぶ線及び陸岸により囲まれる区域
 (1) 30-45-43N 130-51-40E(岸線上)
 (2) 30-45-43N 130-52-08E
 (3) 30-45-21N 130-52-09E
 (4) 30-45-21N 130-51-41E(岸線上)
- 区域 2 4地点を結ぶ線及び陸岸により囲まれる区域
 (5) 30-44-52N 130-51-55E(岸線上)
 (6) 30-44-52N 130-52-51E
 (7) 30-44-08N 130-52-51E
 (8) 30-44-08N 130-52-00E(岸線上)
- 区域 3 5地点を結ぶ線及び陸岸により囲まれる区域
 (9) 30-43-49N 130-51-50E(岸線上)
 (10) 30-43-49N 130-51-55E
 (11) 30-43-36N 130-51-55E
 (12) 30-43-36N 130-51-45E
 (13) 30-43-45N 130-51-45E(岸線上)
- 備 考 潜水作業中、国際信号旗「A」旗を掲揚
 付近に警戒船を配置

海 図
出 所

W216(馬毛島)－W1221－JP1221
種子島海上保安署



★ 2年729項 九州西岸 - 御所浦島北岸 防波堤補修作業

潜水士及び起重機船による防波堤補修作業が実施される。

期 間 令和2年12月4日～令和3年3月26日、日出～日没

区 域 32-21-06N 130-21-23E付近

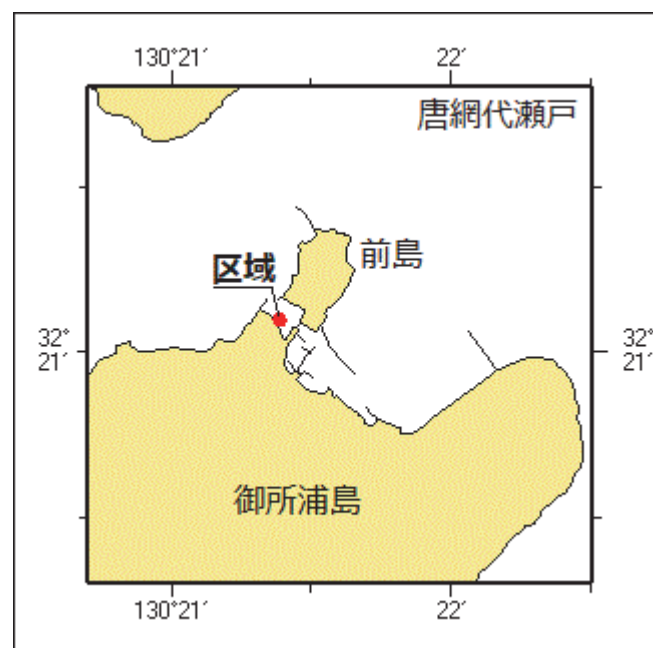
備 考 潜水作業中、国際信号旗「A」旗を掲揚

付近に警戒船を配置

区域を黄色点滅灯で表示

海 図 W174

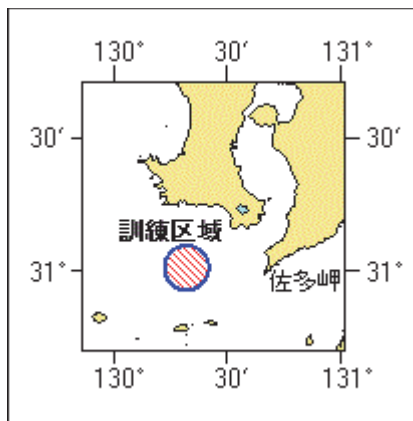
出 所 熊本海上保安部



★ 2年730項 九州南岸 - 佐多岬西方 射撃訓練

巡視船による射撃訓練が実施される。

期 間 令和2年12月11日、0600～1530
区 域 31-01N 130-19Eを中心とする半径5海里の円内
備 考 訓練中、紅色閃光灯を点灯し、国際信号旗「UY」及び「NE4」旗を掲揚
海 図 W221-JP221-W1222-JP1222-W180-W182A
出 所 十本部警備救難部

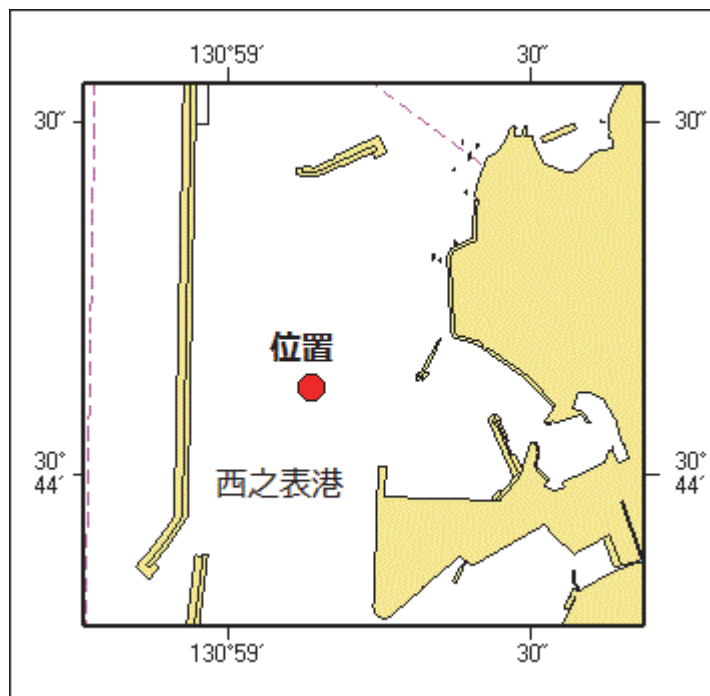


★ 2年731項 南西諸島 - 種子島、西之表港 水中障害物撤去

(十管区水路通報31年10号117項削除)

下記位置の水中障害物は撤去された。

位 置 30-44-08N 130-59-08E
海 図 W1273
出 所 種子島海上保安署



★ 2年732項 九州南岸 - 佐多岬西方 射撃訓練中止

(十管区水路通報2年46号714項削除)

令和2年12月4日予定の射撃訓練は中止された。

海 図 W221-JP221-W1222-JP1222-W180-W182A
出 所 十本部警備救難部
