



十管区水路通報

第 4 号

(令和3年1月22日～28日 掲載分)

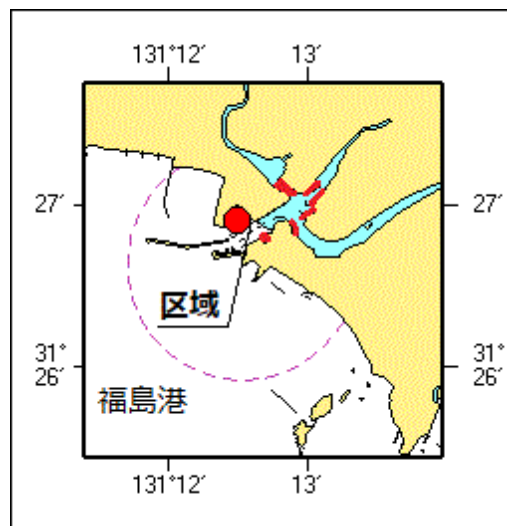
- 第 65項 九州東岸 - 志布志湾、福島港 潜水作業
- 第 66項 南西諸島 - 屋久島西方 海底線敷設作業終了
- 第 67項 南西諸島 - 屋久島西方 海底線修理作業終了
- 第 68項 南西諸島 - 沖繩島東方 射撃訓練
- 第 69項 南西諸島 - 沖繩島東方 射撃訓練
- 第 70項 東シナ海北部 - 環境調査
- 第 71項 東シナ海 - 水路測量
- 第 72項 九州西岸 - 三角港 養殖施設撤去作業
- 第 73項 九州西岸 - 甌島列島西北西方 武器発射試験
- 第 74項 九州南岸 - 鹿児島港、外港 小型船舶等操縦訓練
- 第 75項 九州南岸 - 鹿児島港、外港 小型船舶操縦訓練
- 第 76項 九州南岸 - 鹿児島湾北部 水中試験
- 第 77項 九州東岸 - 志布志湾、福島港 荷役作業

★ 3年65項 九州東岸 - 志布志湾、福島港 潜水作業

(十管区水路通報3年3号58項削除)

潜水作業が実施される。

期 間 令和3年2月1日～20日(内2日間)、日出～日没
 区 域 31-26.9N 131-12.5E付近
 備考 潜水作業中、国際信号旗「A」旗を掲揚
 海 図 W185
 出 所 宮崎海上保安部



★ 3年66項 南西諸島 - 屋久島西方 海底線敷設作業終了

(十管区水路通報3年2号48項削除)

作業船「CS RENE DESCARTES」による海底線敷設作業は終了した。

海 図 W211-W182A-W437-W1002-W1072
 -W210-FW210
 出 所 海上保安庁海洋情報部

★3年67項 南西諸島 - 屋久島西方 海底線修理作業終了

(十管区水路通報3年3号60項削除)

作業船「MV MIRAERO」による海底線修理作業は終了した。

海 図 W 4 3 7 - W 1 0 0 2 - W 2 1 0 - F W 2 1 0
出 所 海上保安庁海洋情報部

★3年68項 南西諸島 - 沖縄島東方 射撃訓練

ホテル・ホテル区域において、自衛艦による対空射撃が実施される。

期 間 令和3年2月19日（予備日20日）、0600～2000

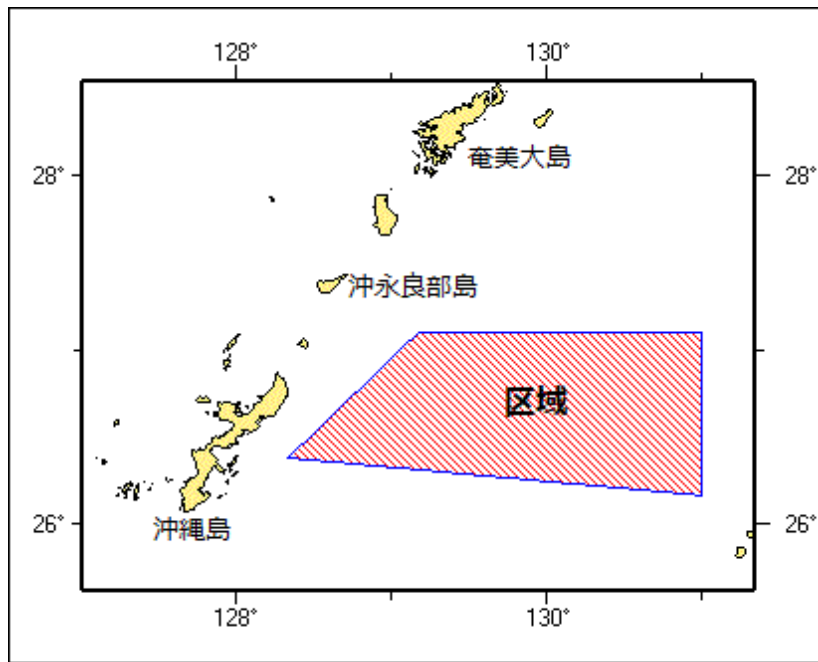
区 域 4地点により囲まれる区域

- (1) 27-06-14N 129-09-52E
- (2) 27-06-14N 130-59-52E
- (3) 26-10-15N 130-59-52E
- (4) 26-23-14N 128-19-53E

備 考 訓練実施中、実施艦に「B」旗が掲揚される

海 図 W 2 2 6 - J P 2 2 6 - W 1 8 2 B - W 1 2 0 3

出 所 防衛省海上幕僚監部



★3年69項 南西諸島 - 沖縄島東方 射撃訓練

ホテル・ホテル区域において、自衛艦による水上、対空及び対潜ロケット射撃が実施される。

期 間 令和3年2月19日（予備日3月13日）、0600～1800

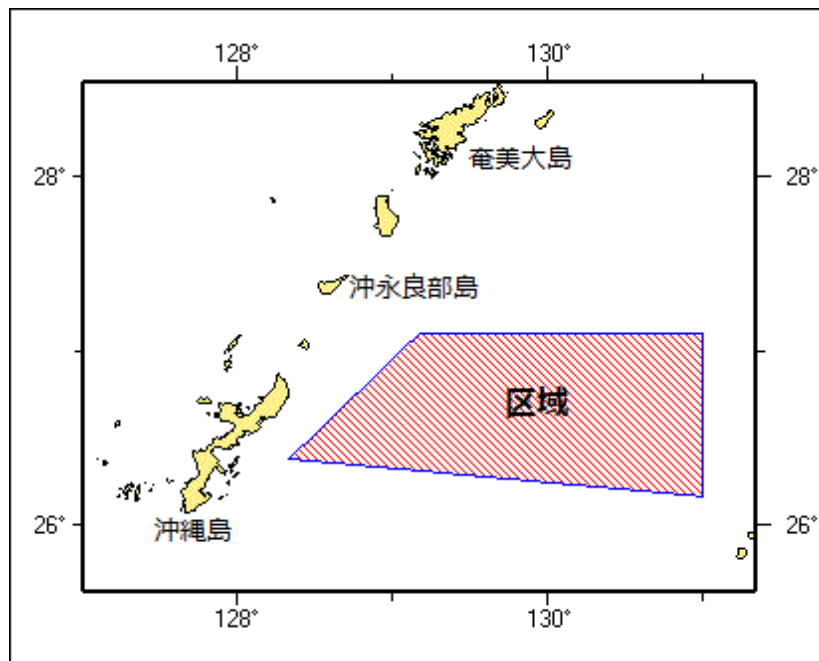
区 域 4地点により囲まれる区域

- (1) 27-06-14N 129-09-52E
- (2) 27-06-14N 130-59-52E
- (3) 26-10-15N 130-59-52E
- (4) 26-23-14N 128-19-53E

備 考 訓練実施中、実施艦に「B」旗が掲揚される

海 図 W 2 2 6 - J P 2 2 6 - W 1 8 2 B - W 1 2 0 3

出 所 防衛省海上幕僚監部



★ 3年70項 東シナ海北部 - 環境調査

調査船「陽光丸」(692トン)による環境調査が実施される。

期 間 令和3年2月2日～8日

区域 1 2地点を結ぶ線上付近

(1) 32-35.0N 129-42.7E

(2) 32-33.8N 128-55.7E

区域 2 5地点を結ぶ線上付近

(3) 31-45.0N 129-40.0E

(4) 31-45.0N 126-45.0E

(5) 31-00.0N 126-00.0E

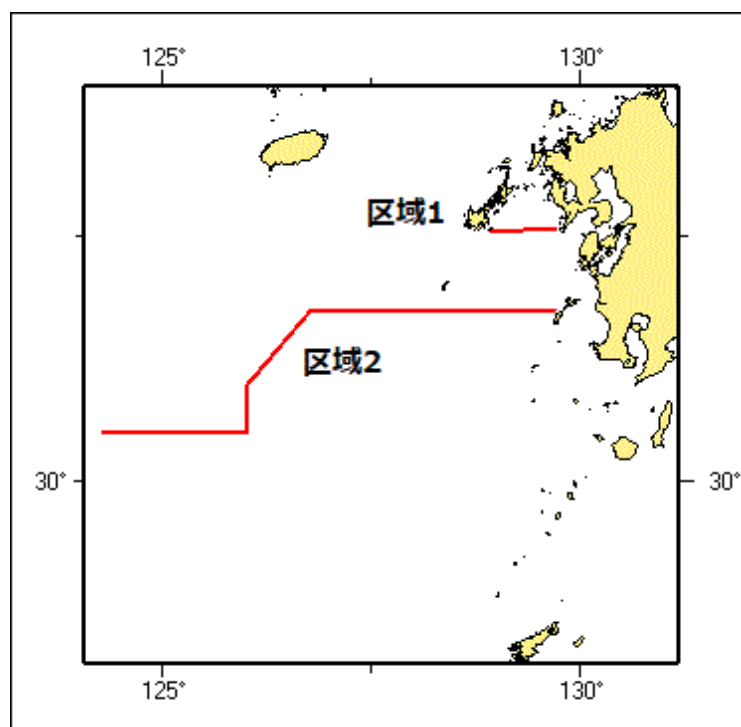
(6) 30-30.0N 126-00.0E

(7) 30-30.0N 124-15.0E

備 考 停船観測を伴う

海 図 W 4 3 7 - W 1 0 0 2 - W 2 1 0 - F W 2 1 0

出 所 国立研究開発法人水産研究・教育機構水産技術研究所



★3年71項 東シナ海 - 水路測量

(十管区水路通報2年49号767項削除)

調査船「新竜丸」(698トン)による水路測量が実施されている。

期 間 令和3年2月20日まで(予備日を含む)

区 域 5地点により囲まれる区域

- (1) 31-00N 128-00E
- (2) 31-00N 131-00E
- (3) 25-50N 127-00E
- (4) 25-50N 126-00E
- (5) 28-00N 126-00E

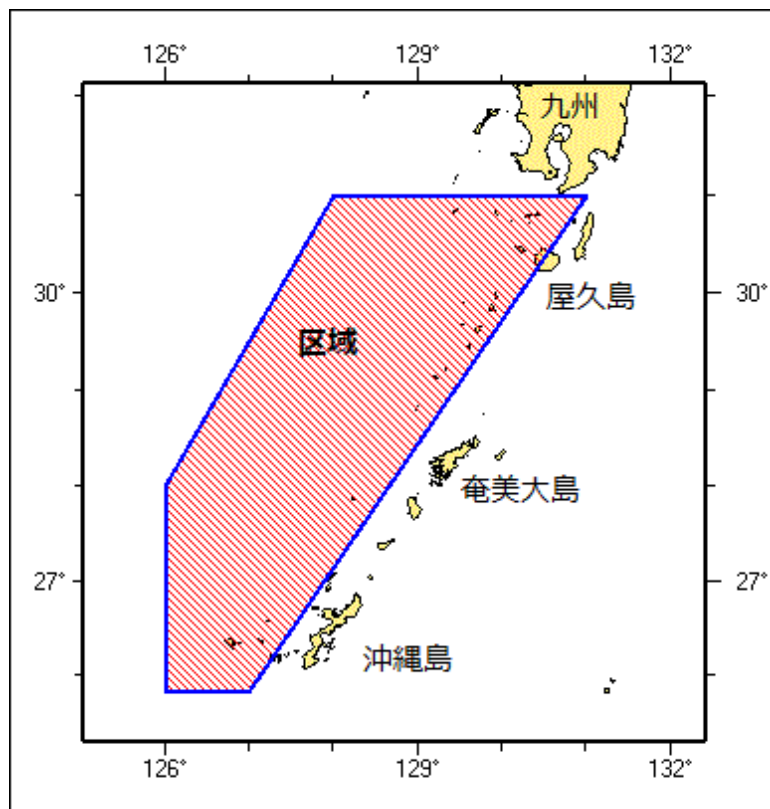
備 考 調査船は「白紅白」の標識を掲揚

自律型無人潜水調査機器(AUV)を使用

海 図 W1221-JP1221-W157-W180-W182A
-W182B-W247-W437-W1002-W1072

出 所 -W210-FW210

海上保安庁海洋情報部



★3年72項 九州西岸 - 三角港 養殖施設撤去作業

(十管区水路通報2年39号577項関連)

わかめ養殖施設撤去作業が実施される。

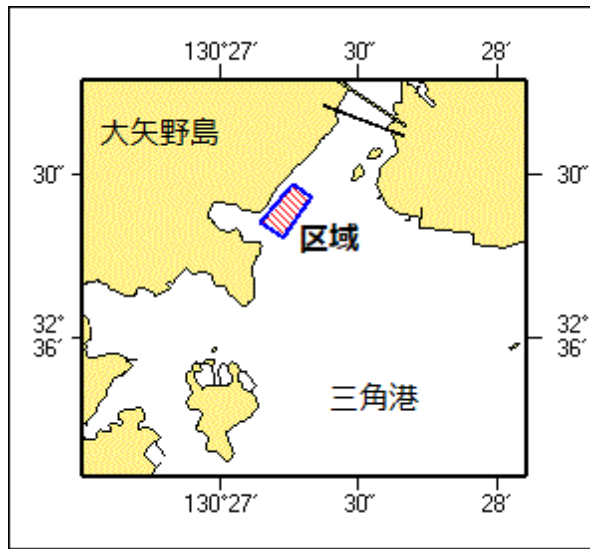
期 間 令和3年2月1日~28日、日出~日没

区 域 4地点により囲まれる区域

- (1) 32-36-28.5N 130-27-15.6E
- (2) 32-36-26.0N 130-27-19.5E
- (3) 32-36-18.7N 130-27-13.5E
- (4) 32-36-21.4N 130-27-08.5E

海 図 W194-W170-W169-W206

出 所 三角港長



★3年73項 九州西岸 - 甌島列島西北西方 武器発射試験

フォックスロット区域において、自衛艦等による武器発射試験が実施される。

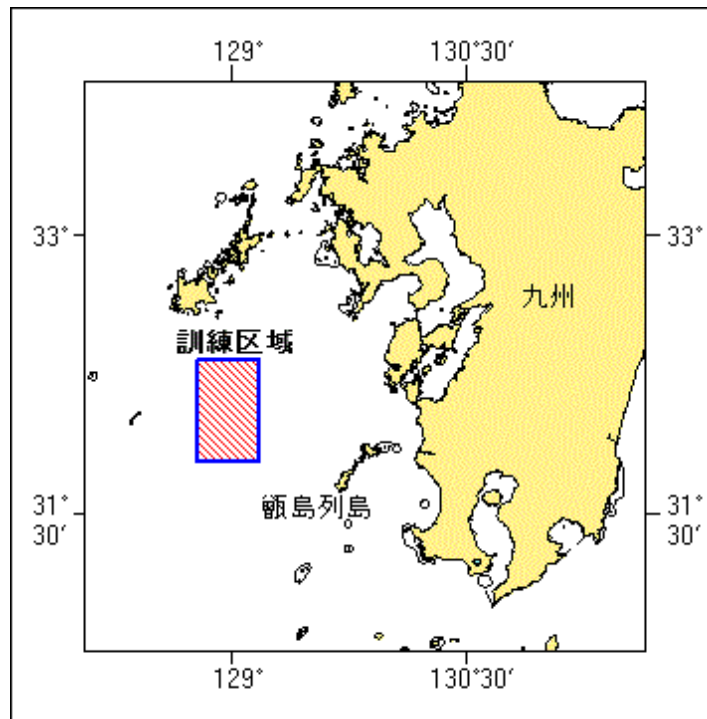
期間 令和3年2月11日～15日、0800～1700

区域 4地点で囲まれる区域

- (1) 32-20-12N 128-45-52E
- (2) 32-20-12N 129-09-52E
- (3) 31-47-12N 129-09-52E
- (4) 31-47-12N 128-45-52E

備考 訓練実施中、実施艦に「B」旗が掲揚される

海図所 W 2 1 3 - J P 2 1 3 - W 1 8 7 - J P 1 8 7 - W 1 8 0 - W 4 3 7
防衛省



★3年74項 九州南岸 - 鹿児島港、外港 小型船舶等操縦訓練

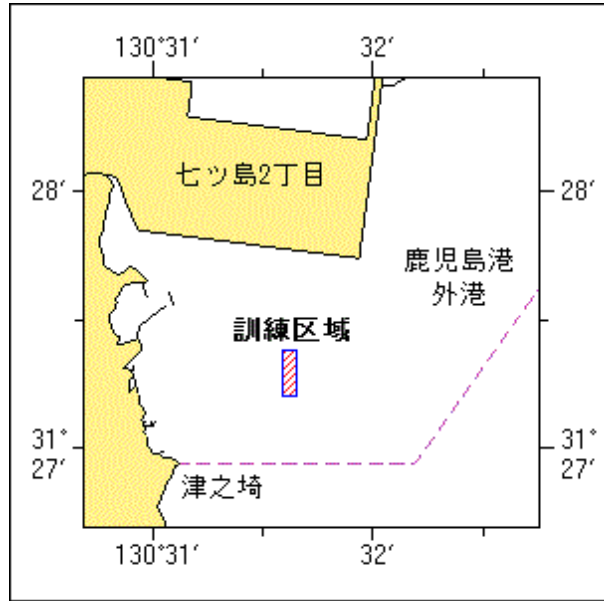
小型船舶操縦訓練及び特殊小型船舶操縦訓練(水上オートバイ)が実施される。

1 小型船舶操縦訓練

期間 令和3年2月7日、8日、11日、12日、21日、22日、
0730～1720

2 特殊小型船舶操縦訓練(水上オートバイ)

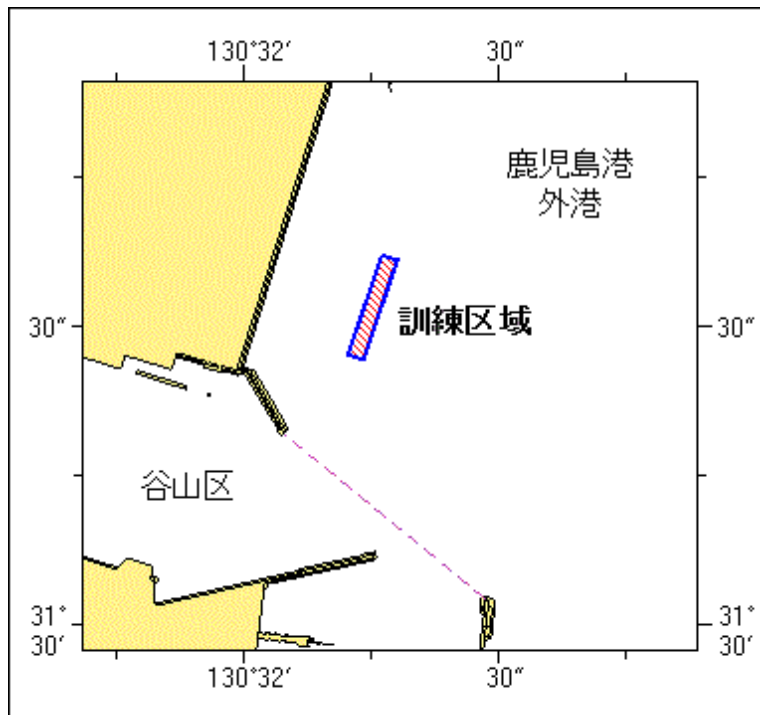
期 間 令和3年2月15日、16日、0830~1720
 区 域 2地点を結ぶ線上、幅50m
 (1) 31-27-23N 130-31-36E
 (2) 31-27-12N 130-31-34E
 備 考 区域内に浮標3~6基を設置
 海 図 W 2 1 4 B - J P 2 1 4 B
 出 所 鹿児島港長



★3年75項九州南岸 - 鹿児島港、外港 小型船舶操縦訓練

小型船舶操縦訓練が実施される。

期 間 令和3年2月7日、14日、16日、21日、28日
 (予備日13日、17日、20日、27日、3月6日)、0730~1800
 区 域 2地点を結ぶ線上、幅50m
 (1) 31-30-37N 130-32-17E
 (2) 31-30-27N 130-32-13E
 備 考 区域内に浮標3基を設置
 海 図 W 2 1 4 B - J P 2 1 4 B
 出 所 鹿児島港長



★3年76項 九州南岸 - 鹿児島湾北部 水中試験

(十管区水路通報3年2号40項削除)

海上自衛隊による水中試験が実施される。

期間 令和3年2月3日～5日、8日～10日、16日～19日、28日、日出～日没

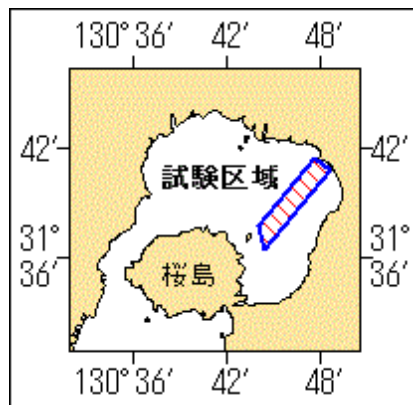
区域 4地点で囲まれる区域

- (1) 31-41-28N 130-47-34E
- (2) 31-40-47N 130-48-33E
- (3) 31-36-31N 130-44-26E
- (4) 31-37-47N 130-44-00E

備考 付近に警戒船を配置

海図所 W 2 2 1 - J P 2 2 1 - W 1 2 2 1 - J P 1 2 2 1

出所 海上自衛隊佐世保地方総監部



★3年77項 九州東岸 - 志布志湾、福島港 荷役作業

起重機船による荷役作業が実施されている。

期間 令和3年2月28日まで(内1日)、日出～日没

区域 2地点付近

- (1) 31-27.0N 131-12.9E
- (2) 31-26.9N 131-12.5E

備考 付近に警戒船を配置

海図所 W 1 8 5

出所 宮崎海上保安部

