



十管区水路通報

第 16 号

(令和3年4月16日～22日 掲載分)

- [第 280項](#) [南西諸島](#) - [種子島東部](#) [魚礁設置作業](#)
- [第 281項](#) [南西諸島](#) - [トカラ群島、諏訪之瀬島付近](#) [水路測量](#)
- [第 282項](#) [南西諸島](#) - [トカラ群島、小宝島北方及び南岸](#) [水路測量](#)
- [第 283項](#) [九州東岸](#) - [延岡港](#) [水路測量](#)
- [第 284項](#) [九州南岸](#) - [鹿児島港付近](#) [遠泳大会終了](#)
- [第 285項](#) [九州南岸](#) - [鹿児島湾北部](#) [掘下げ作業](#)
- [第 286項](#) [九州西岸](#) - [甑島列島西北西方](#) [爆撃訓練](#)
- [第 287項](#) [九州南岸](#) - [鹿児島港、外港及び付近](#) [特殊小型船舶操縦訓練](#)
- [第 288項](#) [九州南岸](#) - [鹿児島港、外港](#) [小型船舶操縦訓練](#)
- [第 289項](#) [九州東岸](#) - [都井岬東方](#) [射撃訓練](#)
- [第 290項](#) [九州東岸](#) - [志布志港](#) [掘下げ作業](#)
- [第 291項](#) [九州東岸](#) - [内海港南方](#) [掘下げ作業](#)
- [第 292項](#) [九州東岸](#) - [宮崎港](#) [特殊小型船舶操縦訓練](#)
- [第 293項](#) [南西諸島](#) - [大隅群島、硫黄島](#) [防波堤改修工事](#)
- [第 294項](#) [南西諸島](#) - [種子島南東岸](#) [水路測量](#)
- [第 295項](#) [南西諸島](#) - [トカラ群島、諏訪之瀬島、切石港](#) [灯不存在](#)
- [第 296項](#) [南西諸島](#) - [沖縄島北西方](#) [射撃訓練](#)

★ 3年280項 南西諸島 - 種子島東部 魚礁設置作業

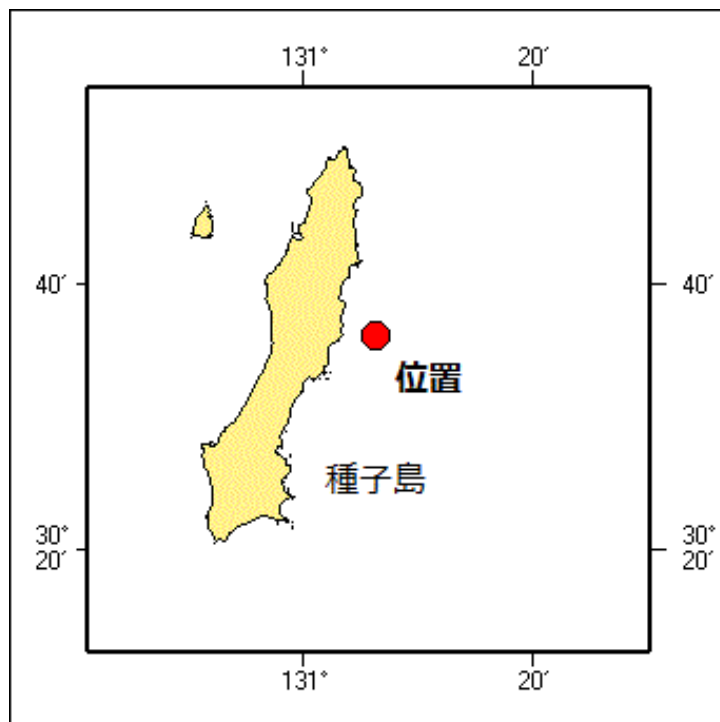
起重機船による魚礁設置作業が実施される。

期間 令和3年4月19日～6月11日（予備日を含む）、日出～日没

位置 30-36.2N 131-06.3E

海図 W1221-JP1221

出所 種子島海上保安署



★3年281項 南西諸島 - トカラ群島、諏訪之瀬島付近 水路測量

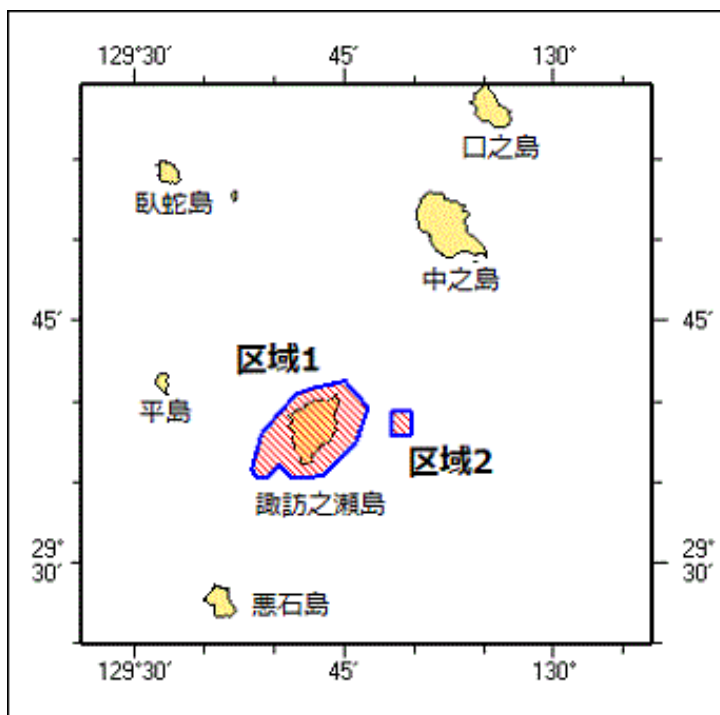
測量船「天洋」(430トン)による水路測量が実施される。

期 間 令和3年5月7日～27日(内21日間)
令和3年11月16日～12月7日(内22日間)

区域1 9地点により囲まれる海面
 (1) 29-41.3N 129-45.0E
 (2) 29-39.7N 129-46.7E
 (3) 29-37.5N 129-45.8E
 (4) 29-35.5N 129-43.5E
 (5) 29-35.4N 129-39.5E
 (6) 29-35.4N 129-38.6E
 (7) 29-35.9N 129-38.4E
 (8) 29-38.0N 129-39.0E
 (9) 29-40.6N 129-41.6E

区域2 4地点により囲まれる区域
 (10) 29-39.4N 129-48.3E
 (11) 29-39.4N 129-49.8E
 (12) 29-38.0N 129-49.8E
 (13) 29-38.0N 129-48.3E

備考 測量船等は「白紅白」の標識を掲揚
 海図 W219(切石港) - W231 - W182A
 出所 十本部海洋情報部



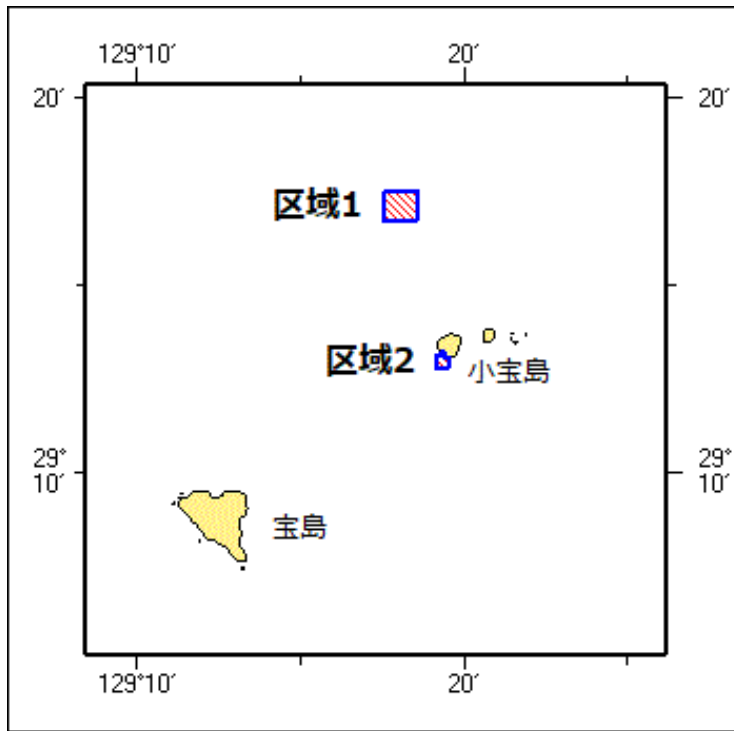
★3年282項 南西諸島 - トカラ群島、小宝島北方及び南岸 水路測量

測量船「天洋」(430トン)による水路測量が実施される。

期 間 令和3年5月7日～27日(内2日間)

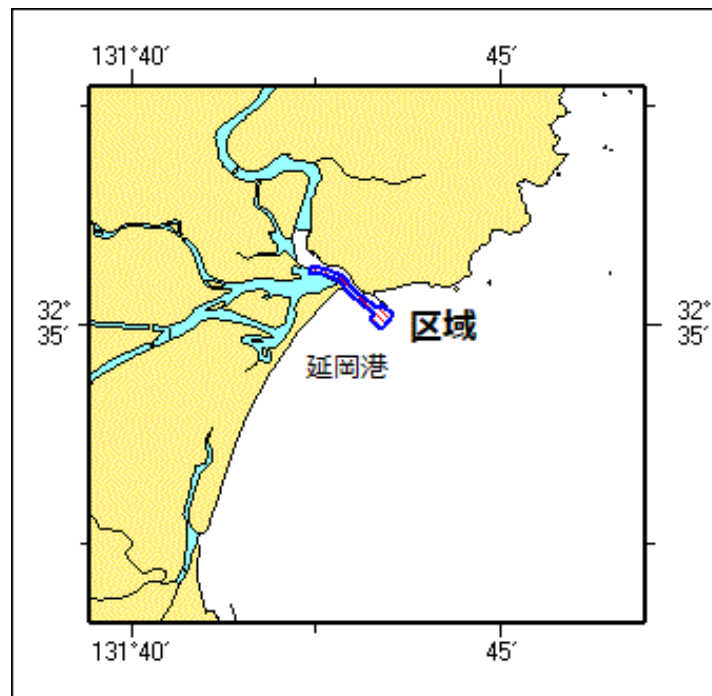
区域1 4地点により囲まれる区域
 (1) 29-17.6N 129-17.5E
 (2) 29-17.6N 129-18.6E
 (3) 29-16.8N 129-18.6E
 (4) 29-16.8N 129-17.5E
 区域2 (5) 29-13.0N 129-19.3E付近

備考 測量船等は「白紅白」の標識を掲揚
 海図 W231 - W182A
 出所 十本部海洋情報部



★ 3年283項 九州東岸 - 延岡港 水路測量

作業船による水路測量が実施される。
 期間 令和3年4月18日～5月10日（内3日間）、日出～日没
 区域 3地点を結ぶ線上付近
 (1) 32-35-41N 131-42-24E
 (2) 32-35-31N 131-42-53E
 (3) 32-35-03N 131-43-27E
 備考 作業船は「白紅白」の標識を掲揚
 海図 W1220-JP1220
 出所 十本部海洋情報部、日向海上保安署



★ 3年284項 九州南岸 - 鹿児島港付近 遠泳大会終了

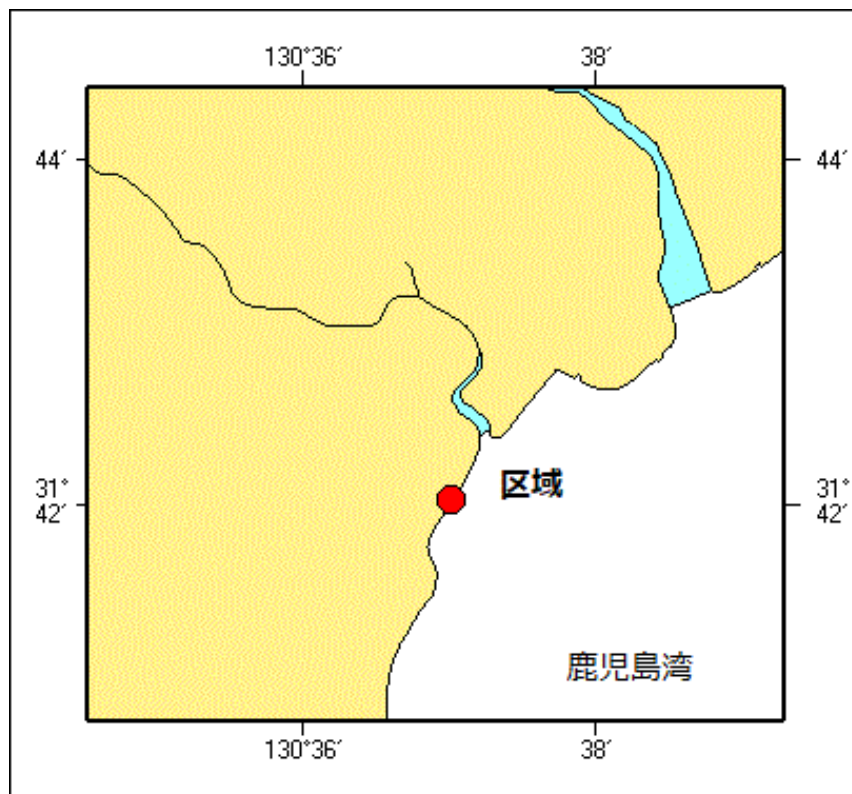
(十管区水路通報3年14号266項削除)

遠泳大会は終了した。

海 図 W 2 1 4 A - J P 2 1 4 A - W 2 2 1 - J P 2 2 1
出 所 鹿 児 島 海 上 保 安 部

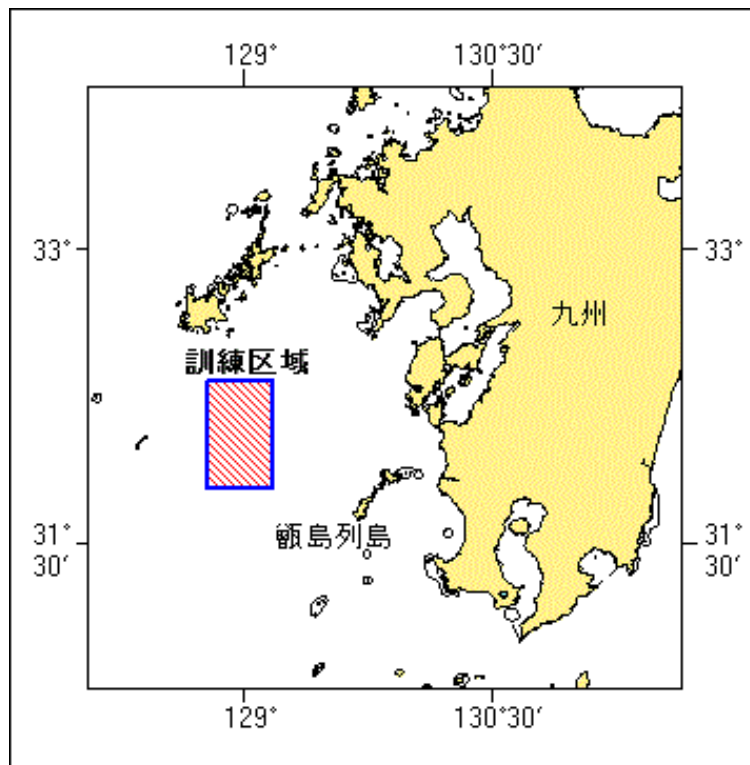
★ 3年285項 九州南岸 - 鹿児島湾北部 掘下げ作業

作業船による掘下げ作業が実施されている。
期 間 令和3年7月20日まで、日出～日没
区 域 31-42-02N 130-37-01E 付近
海 図 W 2 2 1 - J P 2 2 1
出 所 鹿 児 島 海 上 保 安 部



★ 3年286項 九州西岸 - 甬島列島西北西方 爆撃訓練

フォックストロット区域において、自衛隊航空機による空対水爆撃訓練が実施される。
期 間 令和3年5月1日～31日(土曜日、日曜日及び祝日を除く)、0800～1700
区 域 4地点により囲まれる区域
(1) 32-20-12N 128-45-52E
(2) 32-20-12N 129-09-52E
(3) 31-47-12N 129-09-52E
(4) 31-47-12N 128-45-52E
海 図 W 2 1 3 - J P 2 1 3 - W 1 8 7 - J P 1 8 7 - W 1 8 0 - W 4 3 7
出 所 防 衛 省 防 衛 政 策 局



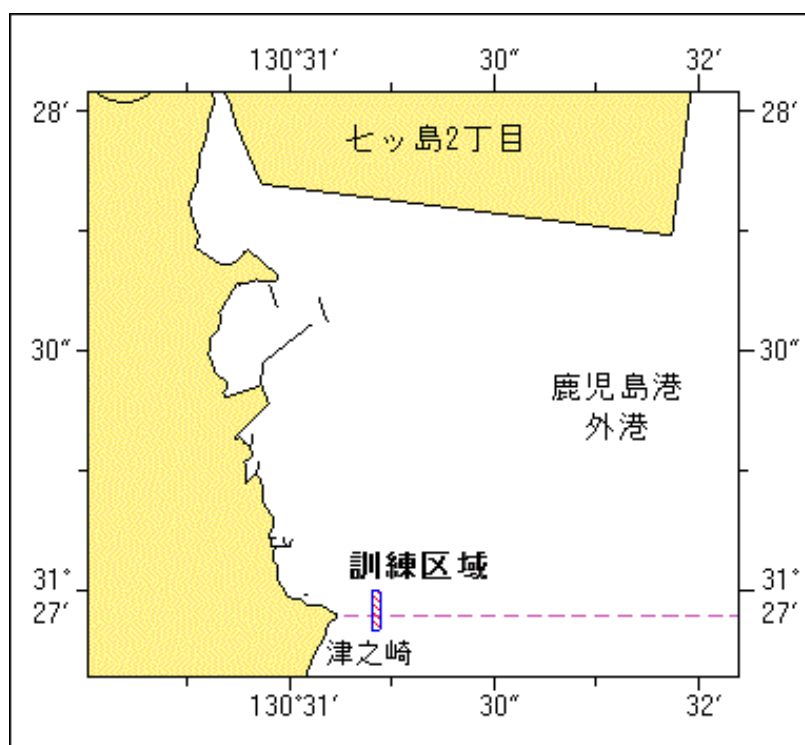
★3年287項 九州南岸 - 鹿児島港、外港及び付近 特殊小型船舶操縦訓練

特殊小型船舶操縦訓練（水上オートバイ）が実施される。

特定期間 令和3年4月28日～30日、5月6日～7日（予備日5月12日～16日）、0830～1630

区域 2地点を結ぶ線上、幅30m
 (1) 31-27-00N 130-31-12E
 (2) 31-26-55N 130-31-12E

備考 区域内に浮標6基を設置
 海図 W214B-JP214B-W1248-JP1248
 出所 鹿児島港長



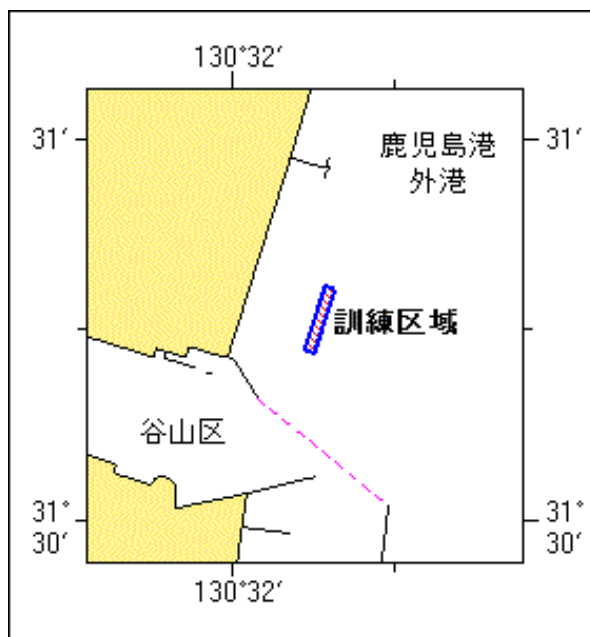
★ 3年288項 九州南岸 - 鹿児島港、外港 小型船舶操縦訓練

小型船舶操縦訓練が実施される。

期 間 令和3年5月2日、3日、5日、16日、25日、29日
(予備日8日、9日、15日、23日、30日、6月6日)、0730~1800

区 域 2地点を結ぶ線上、幅50m
(1) 31-30-37N 130-32-17E
(2) 31-30-27N 130-32-13E

備考 区域内に浮標3基を設置
海図 W 2 1 4 B - J P 2 1 4 B
出所 鹿児島港長



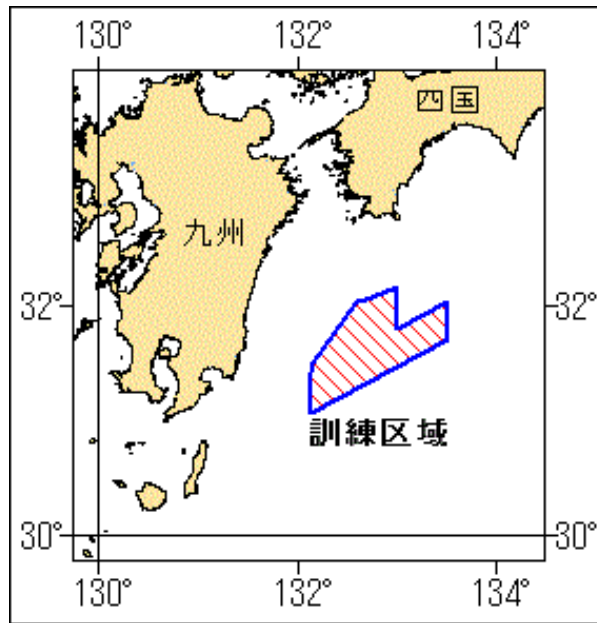
★ 3年289項 九州東岸 - 都井岬東方 射爆撃訓練

自衛隊航空機による空対空射撃及び空対水爆撃訓練が実施される。

期 間 令和3年5月1日~31日(土曜日、日曜日及び祝日を除く)、0800~1700

区 域 10地点により囲まれる区域
(1) 32-09-13N 132-59-51E
(2) 31-48-13N 132-59-51E
(3) 32-02-13N 133-29-51E
(4) 31-42-13N 133-29-51E
(5) 31-04-13N 132-07-51E
(6) 31-25-13N 132-07-51E
(7) 31-30-43N 132-09-21E
(8) 32-00-13N 132-34-51E
(9) 32-03-13N 132-37-51E
(10) 32-01-43N 132-37-51E

海図 W 1 2 2 0 - J P 1 2 2 0 - W 1 5 7
出所 防衛省防衛政策局



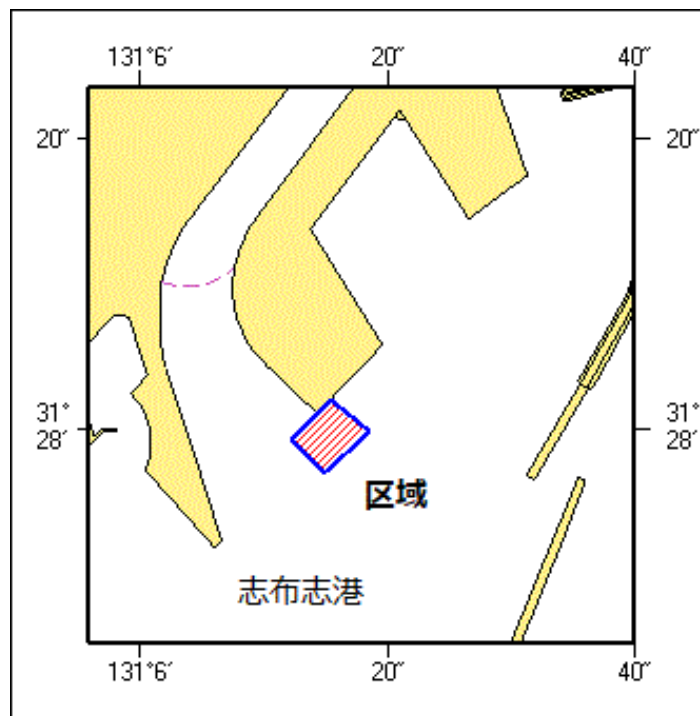
★ 3年290項 九州東岸 - 志布志港 掘下げ作業

起重機船による掘下げ作業が実施されている。

- 期間 令和3年8月12日まで
- 区域 5地点を結ぶ線及び陸岸により囲まれる区域
- (1) 31-28-02.1N 131-06-15.3E (岸線上)
 - (2) 31-27-59.9N 131-06-18.5E
 - (3) 31-27-57.1N 131-06-14.8E
 - (4) 31-27-59.4N 131-06-12.2E
 - (5) 31-28-01.2N 131-06-14.3E (岸線角)

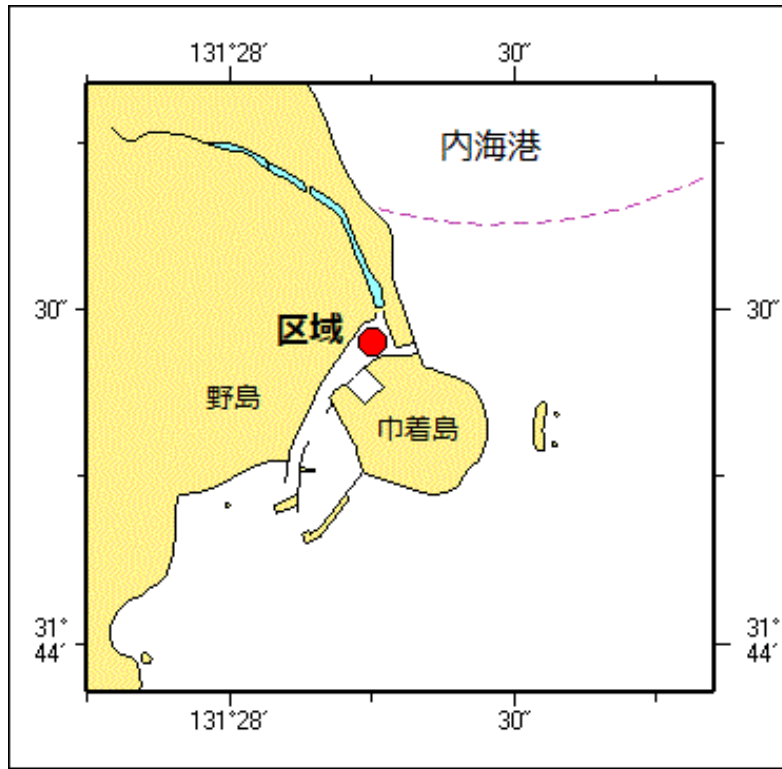
備考 付近に監視船を配置
作業区域を赤旗、標識灯で表示

海図 W1257
志布志海上保安署



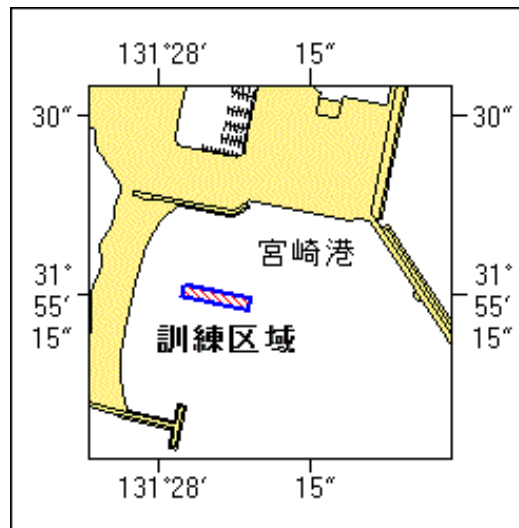
★ 3年291項 九州東岸 - 内海港南方 掘下げ作業

掘下げ作業が実施される。
 期間 令和3年4月29日～7月27日、日出～日没
 区域 31-44-27N 131-28-15E付近
 海図 W 1 8 1 (内海港付近)
 出所 宮崎海上保安部



★3年292項 九州東岸 - 宮崎港 特殊小型船舶操縦訓練

特殊小型船舶操縦訓練(水上オートバイ)が実施される。
 期間 令和3年5月3日、4日、0830～1720
 区域 2地点を結ぶ線上、幅50m
 (1) 31-55-15N 131-28-01E
 (2) 31-55-15N 131-28-05E
 備考 区域内に浮標6基を設置
 海図 W 1 2 7 2
 出所 宮崎海上保安部



★3年293項 南西諸島 - 大隅群島、硫黄島 防波堤改修工事

潜水士及び起重機船による防波堤改修工事が実施される。

期間 令和3年4月26日～10月22日、日出～日没

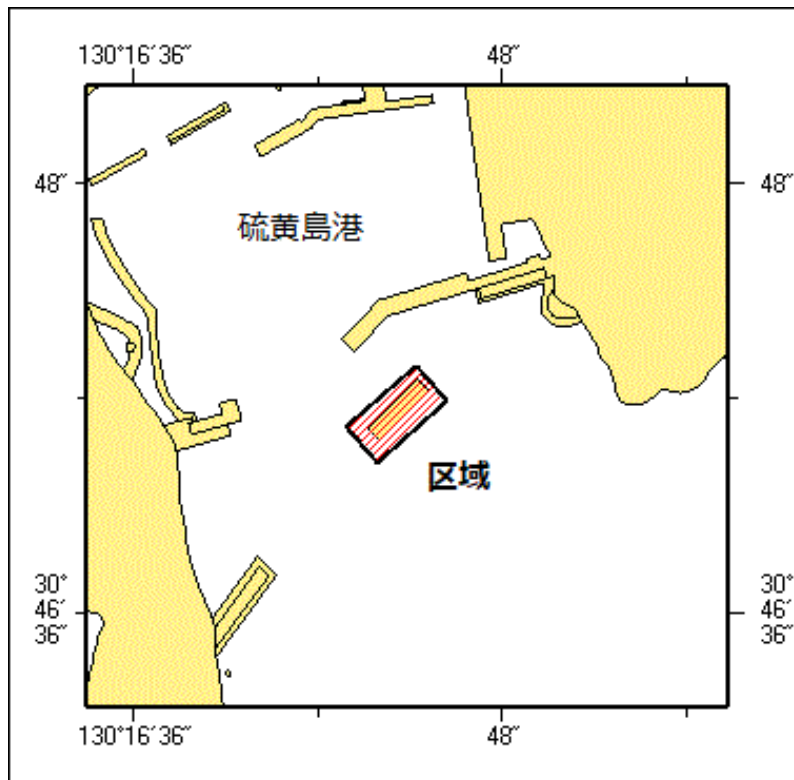
区域 4地点により囲まれる区域

- (1) 30-46-43N 130-16-45E
- (2) 30-46-42N 130-16-46E
- (3) 30-46-40N 130-16-44E
- (4) 30-46-41N 130-16-43E

備考 潜水作業中、国際信号旗「A」旗を掲揚

W215 (分図「硫黄島港」)

海図所 鹿児島海上保安部



★3年294項 南西諸島 - 種子島南東岸 水路測量

作業船による深淺測量が実施される。

期間 令和3年4月25日～5月10日、日出～日没

区域 4地点を結ぶ線及び陸岸により囲まれる区域

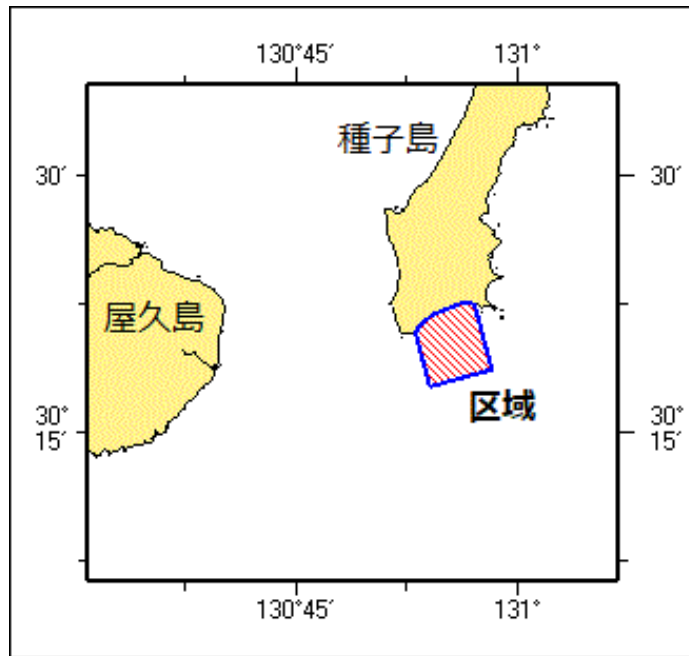
- (1) 30-22-26N 130-57-03E (岸線上)
- (2) 30-18-42N 130-58-14E
- (3) 30-17-42N 130-54-01E
- (4) 30-20-50N 130-53-04E (岸線上)

備考 無人潜水探査機 (ROV) を使用

測量中は「白紅白」の標識を掲揚

海図 W1221-JP1221

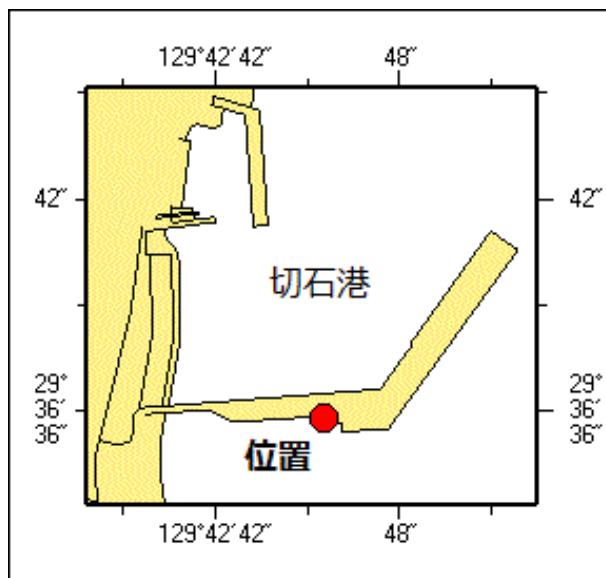
海図所 種子島海上保安署



★ 3年295項 南西諸島 - トカラ群島、諏訪之瀬島、切石港 灯不存在

下記位置の灯は不存在である。

位置 29-36-35.8N 129-42-45.5E
 海図 W 2 1 9 (切石港) - W 2 1 8 (切石港付近)
 出所 十本部海洋情報部



★ 3年296項 南西諸島 - 沖縄島北西方 射撃訓練

沖縄北部訓練区域において、自衛隊航空機による空対空射撃訓練が実施される。

期間 令和3年5月1日～31日（土曜日、日曜日及び祝日を除く）、0700～1800

区域 5地点により囲まれる区域

- (1) 27-05-26N 126-42-59E
- (2) 27-04-45N 126-39-05E
- (3) 27-30-14N 125-56-53E
- (4) 28-17-14N 127-07-53E
- (5) 27-32-02N 127-25-35E

ただし、(3)(4)間は 26-22-14N 127-47-53E の地点を中心とする

海 図
出 所

半径120海里の円弧、
(5)(1)間は同地点を中心とする半径72海里の円弧で結ぶ
W 1 8 2 B - W 2 1 0 - F W 2 1 0
防衛省防衛政策局

