



十管区水路通報

第 17 号

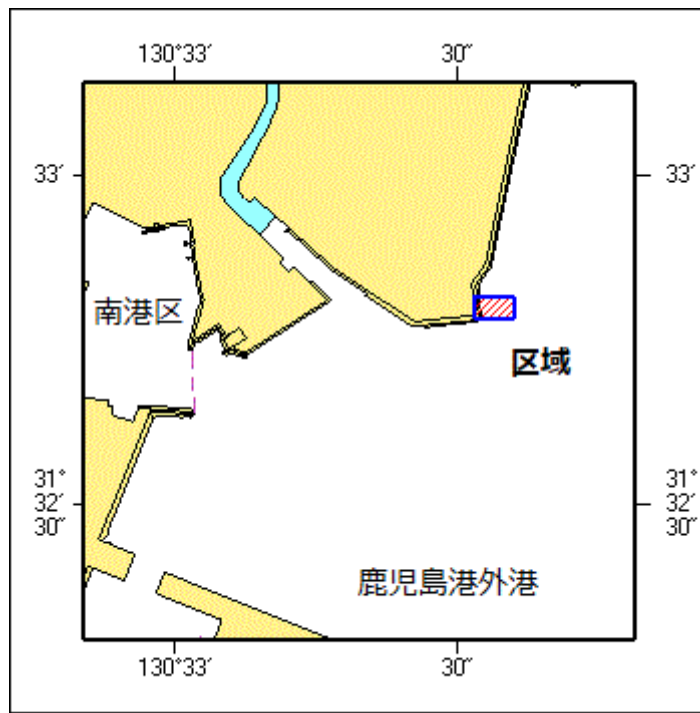
(令和3年4月23日～29日 掲載分)

- 第 297項 九州南岸 - 鹿児島港、外港 護岸築造工事
- 第 298項 九州東岸 - 志布志港 水中障害物存在
- 第 299項 九州西岸 - 熊本港 深淺測量
- 第 300項 九州西岸 - 熊本港 深淺測量
- 第 301項 九州西岸 - 甑島列島西北西方 射撃訓練
- 第 302項 九州西岸 - 甑島列島、蘭牟田瀬戸 海上作業
- 第 303項 九州西岸 - 吹上浜西方 海洋調査
- 第 304項 九州南岸 - 佐多岬西方 射撃訓練
- 第 305項 九州南岸 - 鹿児島港、外港 小型船舶等操縦訓練
- 第 306項 九州南岸 - 鹿児島湾北部 水中試験
- 第 307項 九州南岸 - 佐多岬東方 射撃訓練
- 第 308項 九州東岸 - 志布志港 岸壁築造工事
- 第 309項 九州東岸 - 宮崎港 灯付浮標移動及び消灯
- 第 310項 九州東岸 - 細島港 小型船舶操縦訓練
- 第 311項 九州東岸 - 細島港 ボーリング作業
- 第 312項 九州東岸 - 細島港 潜水作業
- 第 313項 九州東岸 - 日向灘 水路測量
- 第 314項 南西諸島 - 奄美大島 観測装置投入及び揚収作業
- 第 315項 南西諸島 - 沖繩島東方 射撃訓練

★ 3年297項 九州南岸 - 鹿児島港、外港 護岸築造工事

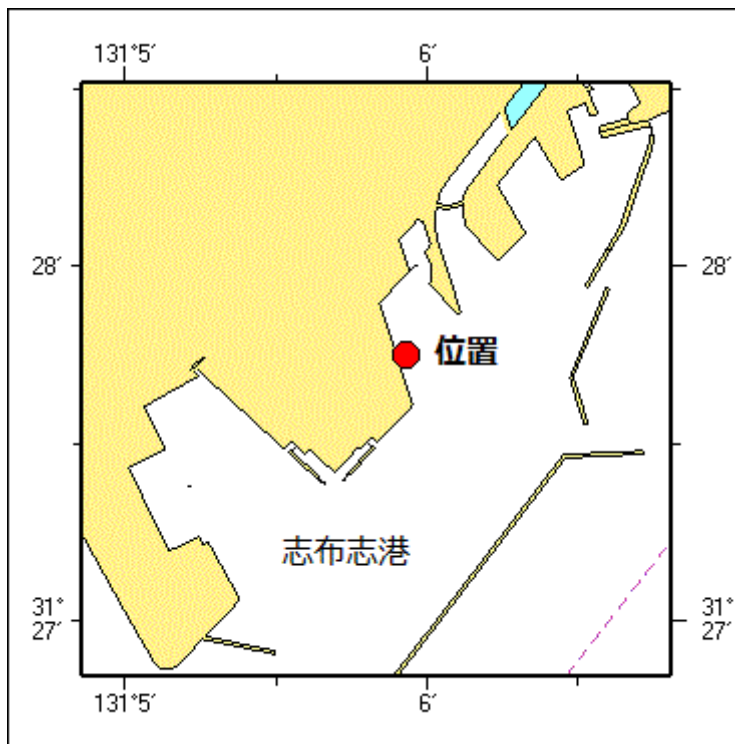
潜水土及び起重機船による護岸築造工事が実施されている。

期 間	令和4年2月10日まで、日出～日没
区 域	4地点により囲まれる区域
	(1) 31-32-49.0N 130-33-31.7E (岸線上)
	(2) 31-32-49.0N 130-33-36.0E
	(3) 31-32-47.0N 130-33-36.0E
	(4) 31-32-47.0N 130-33-31.7E
備 考	潜水作業中、国際信号「A」旗を掲揚 付近に警戒船を配置
海 図	W 2 1 4 A - J P 2 1 4 A
出 所	鹿児島港長



★ 3年298項 九州東岸 - 志布志港 水中障害物存在

下記位置に水中障害物（錨及び錨鎖）が存在する。
 位置 31-27-45N 131-05-56E付近
 海図 W1257
 出所 志布志海上保安署



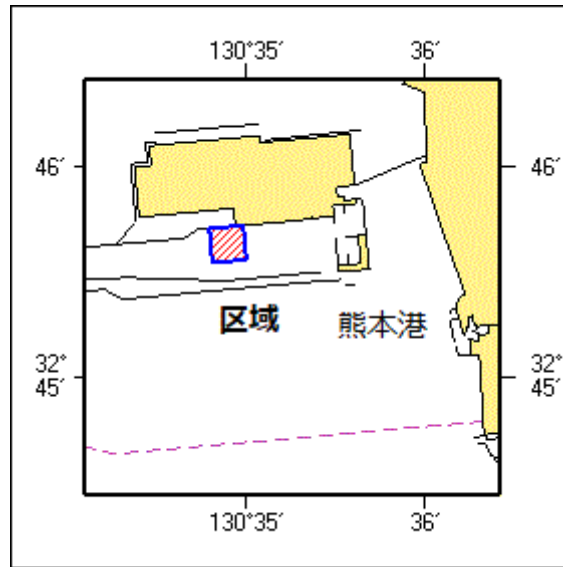
★ 3年299項 九州西岸 - 熊本港 深浅測量

作業船による深浅測量が実施される。
 期間 令和3年5月11日～5月31日、日出～日没
 区域 4地点により囲まれる区域

- (1) 32-45-42.8N 130-34-47.0E
- (2) 32-45-43.7N 130-34-58.5E(岸線上)
- (3) 32-45-34.0N 130-34-59.5E
- (4) 32-45-33.1N 130-34-48.0E

海 図
出 所

W 1 7 1
熊本海上保安部



★3年300項九州西岸 - 熊本港 深浅測量

作業船による深浅測量が実施される。

期 間 令和3年5月11日～7月31日、日出～日没

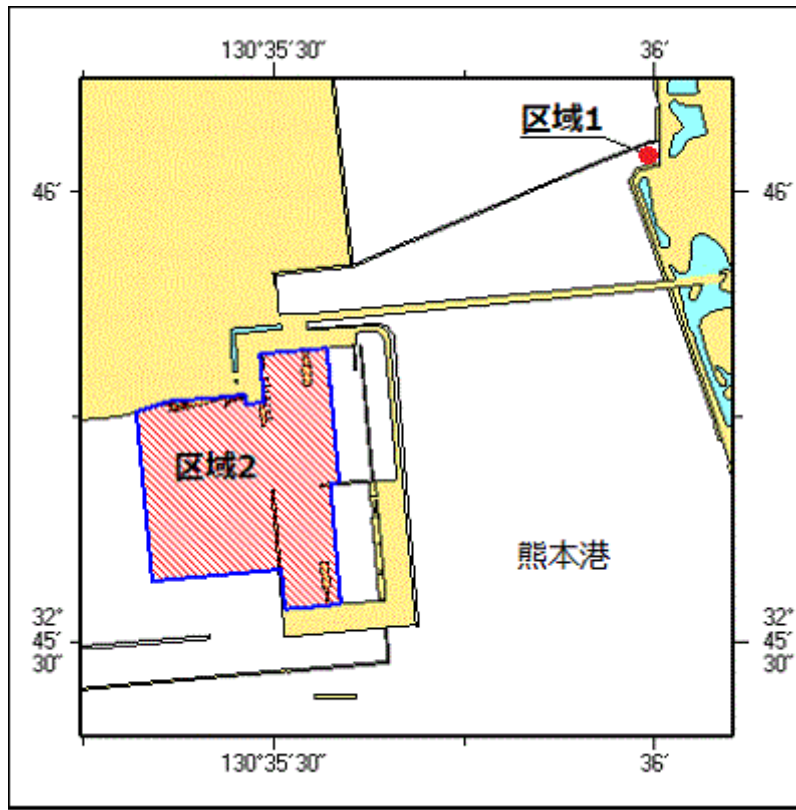
区域1 (1) 32-46-03N 130-36-00E付近

区域2 (2)、(3)、(4)を結ぶ線、(5)、(6)を結ぶ線、(7)、(8)を結ぶ線
及び陸岸により囲まれる区域

- (2) 32-45-35.0N 130-35-30.3E(防波堤上)
- (3) 32-45-34.2N 130-35-20.3E
- (4) 32-45-45.4N 130-35-19.1E(岸線上)
- (5) 32-45-49.7N 130-35-34.1E(岸線上)
- (6) 32-45-40.7N 130-35-35.1E(防波堤上)
- (7) 32-45-40.5N 130-35-34.4E(防波堤上)
- (8) 32-45-32.6N 130-35-35.2E(岸線上)

海 図
出 所

W 1 7 1
熊本海上保安部



★ 3年301項 九州西岸 - 甌島列島西北西方 射撃訓練

フォックストロット区域において、自衛艦による水上及び対空射撃が実施される。

期 間 令和3年5月20日（予備日21日）、0800～1700

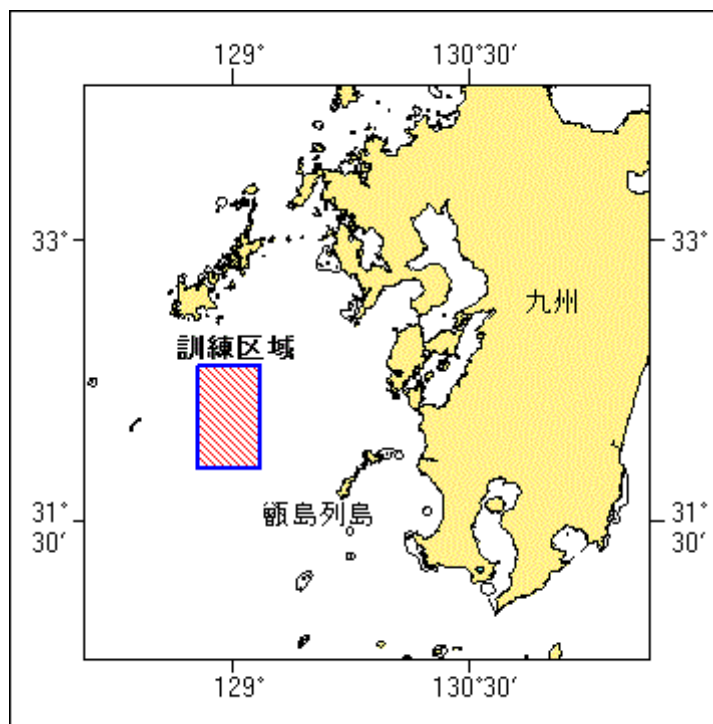
区 域 4地点で囲まれる区域

- (1) 32-20-12N 128-45-52E
- (2) 32-20-12N 129-09-52E
- (3) 31-47-12N 129-09-52E
- (4) 31-47-12N 128-45-52E

備 考 訓練実施中、実施艦に「B」旗が掲揚される

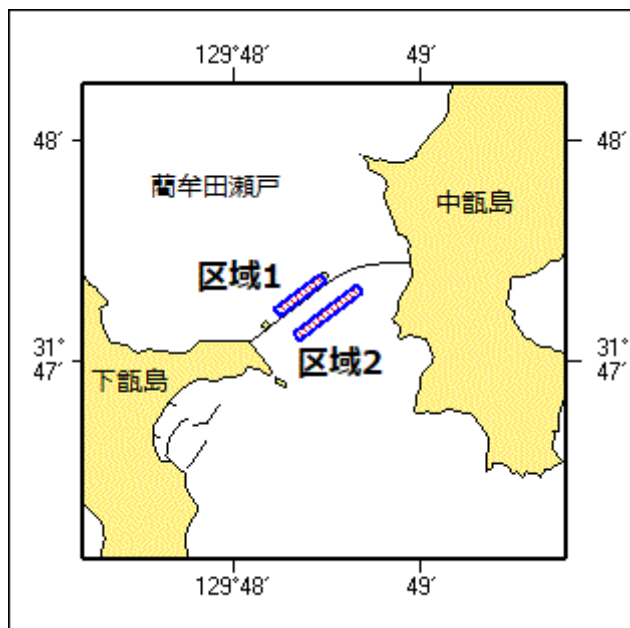
海 図 W 2 1 3 - J P 2 1 3 - W 1 8 7 - J P 1 8 7 - W 1 8 0 - W 4 3 7

出 所 防衛省海上幕僚監部



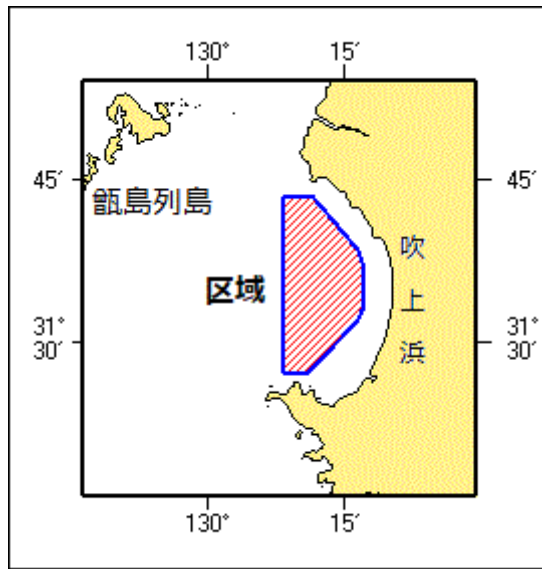
★3年302項 九州西岸 - 甌島列島、蘭牟田瀬戸 海上作業

潜水士及び起重機船による海上作業が実施される。
 期 間 令和3年5月6日～7月10日、日出～日没
 区域1 2地点を結ぶ線上付近（幅約80m）
 (1) 31-47-23N 129-48-29E
 (2) 31-47-13N 129-48-14E
 区域2 2地点を結ぶ線上付近（幅約80m）
 (3) 31-47-20N 129-48-40E
 (4) 31-47-07N 129-48-20E
 備 考 潜水作業中、国際信号「A」旗を掲揚
 付近に警戒船を配置
 海 図 W209-W207
 出 所 串木野海上保安部



★3年303項 九州西岸 - 吹上浜西方 海洋調査

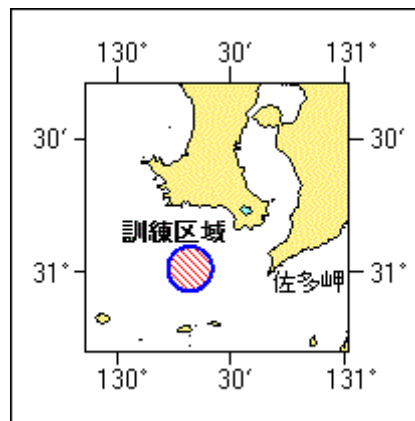
潜水士及び作業船による海洋調査が実施される。
 期 間 令和3年5月10日～7月31日、日出～日没
 区 域 8地点により囲まれる区域
 (1) 31-43-31N 130-08-04E
 (2) 31-43-32N 130-11-21E
 (3) 31-38-30N 130-16-22E
 (4) 31-36-48N 130-16-58E
 (5) 31-33-24N 130-17-00E
 (6) 31-31-59N 130-16-16E
 (7) 31-27-12N 130-10-52E
 (8) 31-27-11N 130-08-13E
 備 考 採泥作業を伴う
 船尾から観測機器(100m)を曳航する
 潜水作業中、国際信号旗「A」を掲揚
 付近に警戒船を配置
 海 図 W207-W184
 出 所 串木野海上保安部



★3年304項 九州南岸 - 佐多岬西方 射撃訓練

巡視船による射撃訓練が実施される。

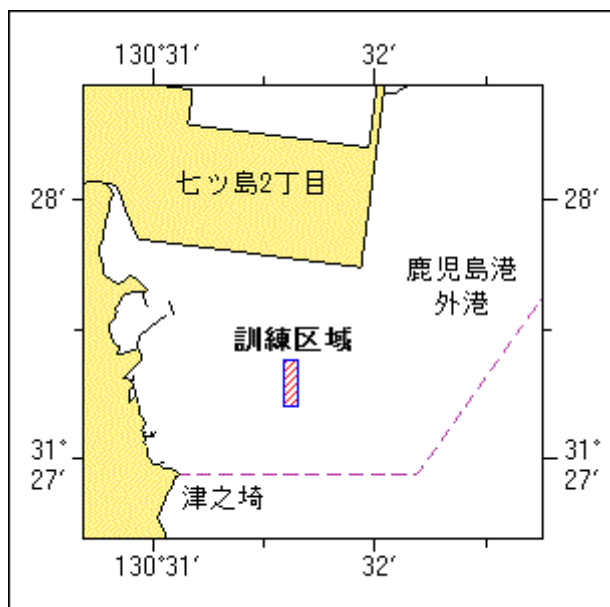
期 間 令和3年5月8日（予備日9日）、0830～1500
 区 域 31-01N 130-19Eを中心とする半径5海里の円内
 備 考 訓練中、紅色閃光灯を点灯し、国際信号旗「UY」及び「NE4」旗を掲揚
 海 図 W 2 2 1 - J P 2 2 1 - W 1 2 2 2 - J P 1 2 2 2 - W 1 8 0 - W 1 8 2 A
 出 所 十本部警備救難部



★3年305項 九州南岸 - 鹿児島港、外港 小型船舶等操縦訓練

小型船舶操縦訓練及び特殊小型船舶操縦訓練（水上オートバイ）が実施される。

1 小型船舶操縦訓練
 期 間 令和3年5月9日、10日、13日、14日、23日、24日、
 0730～1720
 2 特殊小型船舶操縦訓練（水上オートバイ）
 期 間 令和3年5月17日、18日、0830～1720
 区 域 2地点を結ぶ線上、幅50m
 (1) 31-27-23N 130-31-36E
 (2) 31-27-12N 130-31-34E
 備 考 区域内に浮標3～6基を設置
 海 図 W 2 1 4 B - J P 2 1 4 B
 出 所 鹿児島港長



★3年306項 九州南岸 - 鹿児島湾北部 水中試験

海上自衛隊による水中試験が実施される。

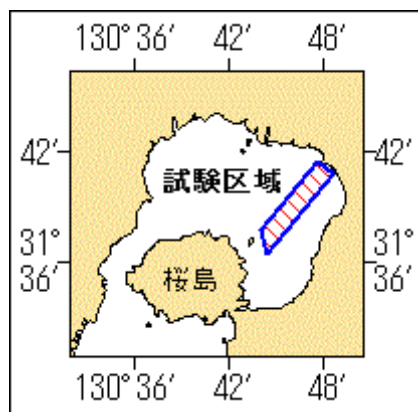
期間 令和3年5月10日～12日、20日～22日、25～29日、31日、日出～日没

区域 4地点で囲まれる区域

- (1) 31-41-28N 130-47-34E
- (2) 31-40-47N 130-48-33E
- (3) 31-36-31N 130-44-26E
- (4) 31-37-47N 130-44-00E

備考
海図
出所

付近に警戒船を配置
W221-JP221-W1221-JP1221
海上自衛隊佐世保地方総監部



★3年307項 九州南岸 - 佐多岬東方 射撃訓練

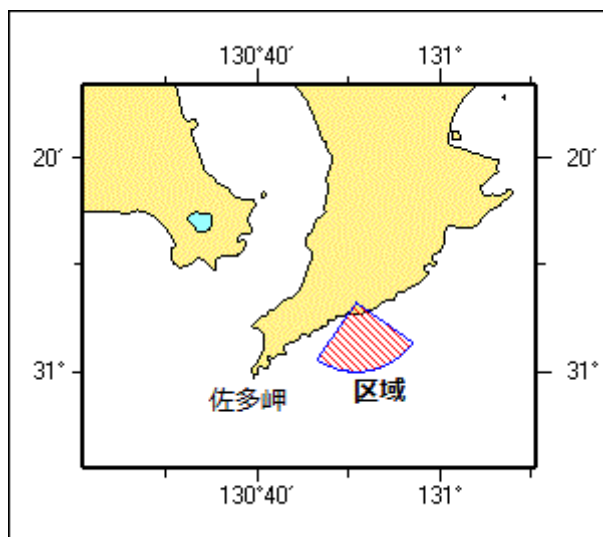
陸上自衛隊ヘリコプター等による水上射撃及び陸上から対空射撃訓練が実施される。

期間 令和3年5月25日～8月31日（予備日を含む）、0600～1600

区域 31-06-33N 130-50-47E の地点を中心とする半径12kmの円のうち、方位125°～215°の扇形海面

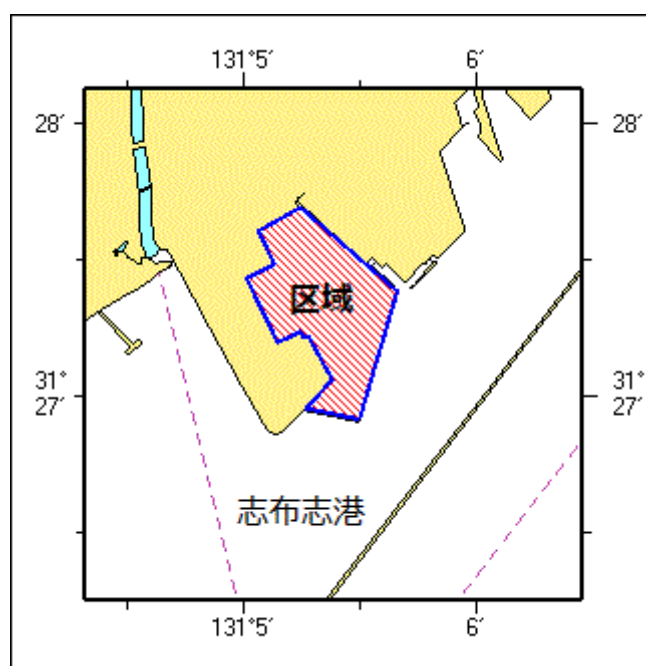
備考 訓練実施中、射撃場（陸上）に赤色回転灯を点灯し、紅白吹き流しを掲揚
訓練実施中、警戒船を配置

海図 W221-JP221-W1221-JP1221
出所 陸上自衛隊西部方面総監



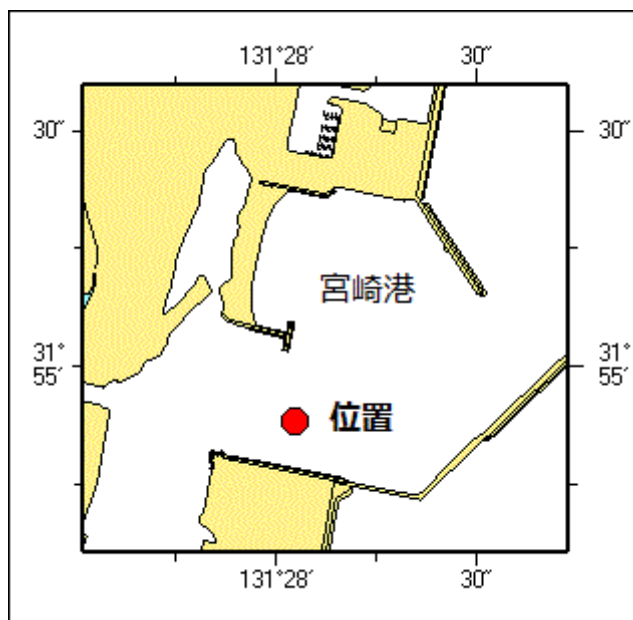
★3年308項 九州東岸 - 志布志港 岸壁築造工事

潜水士及び起重機船による岸壁築造工事が実施される
 期間 令和3年5月7日～令和4年1月31日、日出～日没
 区域 2地点を結ぶ線及び陸岸により囲まれる区域
 (1) 31-27-23.3N 131-05-39.6E(栈橋先端)
 (2) 31-26-55.1N 131-05-29.7E(防波堤先端)
 備考 潜水作業中、国際信号旗「A」を掲揚
 付近に警戒船を配置
 海図 W1257-W185
 出所 志布志海上保安署



★3年309項 九州東岸 - 宮崎港 灯付浮標移動及び消灯

赤色灯付浮標 (31-55-02N 131-28-09E) は、下記位置に移動し、消灯している。
 位置 31-54-53N 131-28-03E (海図図載位置南南西方、約300m)
 海図 W1272
 出所 宮崎海上保安部



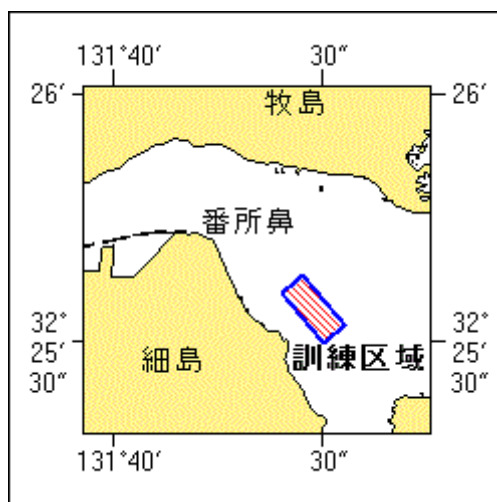
★3年310項 九州東岸 - 細島港 小型船舶操縦訓練

小型船舶操縦訓練が実施される。

期間 令和3年5月27日、28日、0730～1720

区域 2地点を結ぶ線上、幅50m
 (1) 32-25-37N 131-40-28E
 (2) 32-25-31N 131-40-33E

備考 区域内に浮標3基を設置
 海図所 W1223
 出所 細島港長



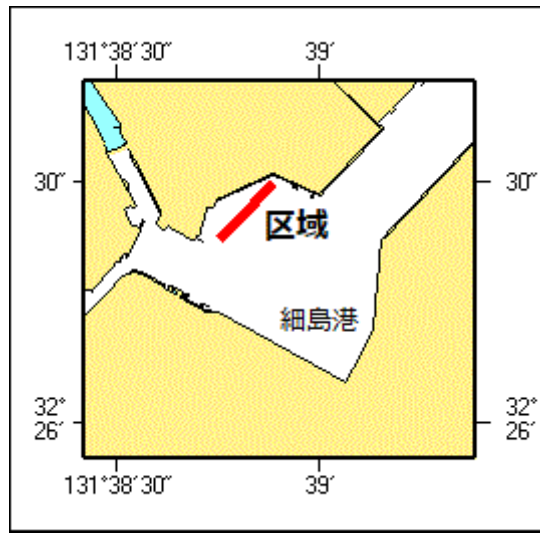
★3年311項 九州東岸 - 細島港 ボーリング作業

潜水作業を伴うボーリング作業が実施される。

期間 令和3年5月10日～7月15日（予備日を含む）

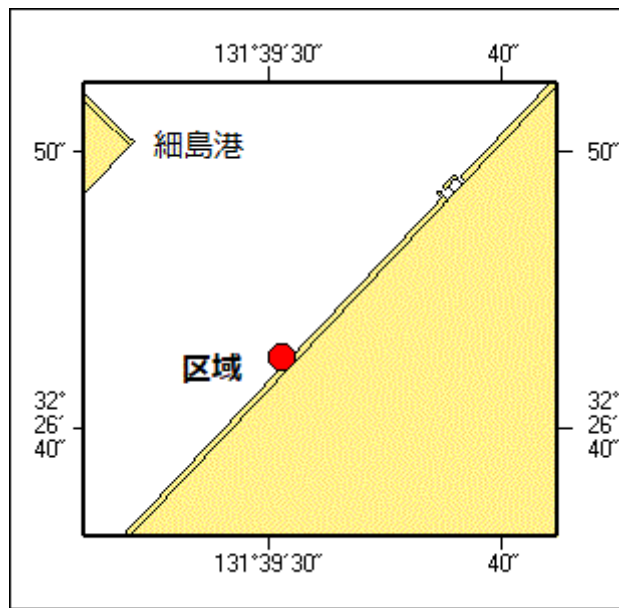
区域 2地点を結ぶ線上付近
 (1) 32-26-30N 131-38-53E
 (2) 32-26-23N 131-38-45E

備考 潜水作業中、国際信号旗「A」旗を掲揚
 やぐらの四隅に黄色点滅灯を設置
 海図所 W1223
 出所 細島港長



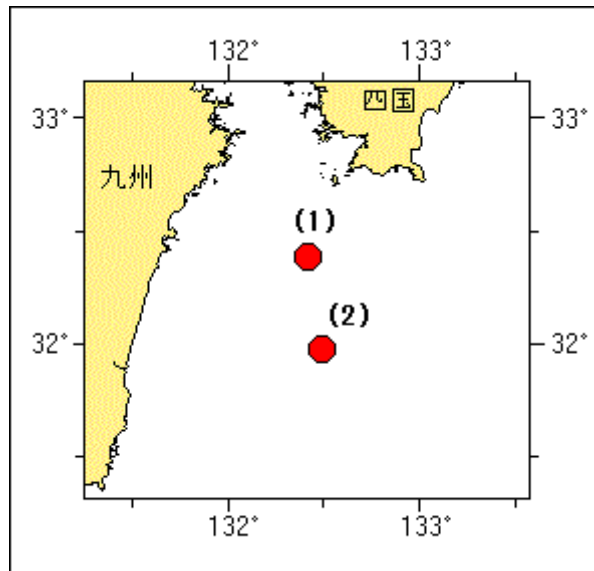
★3年312項 九州東岸 - 細島港 潜水作業

潜水士及び作業船による潜水作業が実施される。
 期間 令和3年5月17日～6月20日
 区域 32-26-43N 131-39-31E付近
 備考 潜水作業中、国際信号旗「A」旗を掲揚
 汚濁防止膜が設置され、設置位置を標識灯で表示
 海図 W1223-JP1220
 出所 細島港長



★3年313項 九州東岸 - 日向灘 水路測量

測量船「明洋」(550トン)による水路測量が実施される。
 期間 令和3年5月7日～20日(予備日を含む)
 区域 2地点付近
 (1) 32-23.0N 132-25.0E
 (2) 31-58.4N 132-29.7E
 備考 測量船は「白紅白」の標識を掲揚
 海図 W1220-JP1220-W157
 出所 海上保安庁海洋情報部



★ 3年314項 南西諸島 - 奄美大島 観測装置投入及び揚収作業

(十管区水路通報3年13号234項関連)

測量船「天洋」(430トン)による自律型海洋観測装置(長さ約3m)の投入及び揚収作業が実施される。

期間 令和3年5月7日～27日(内5日間)

区域1 28-18-00N 129-09-00Eを中心とする半径10海里の円内

区域2 28-21-00N 129-48-00Eを中心とする半径12海里の円内

備考

観測装置は無人で移動する

観測装置は灯、赤旗及びリフレクターで表示

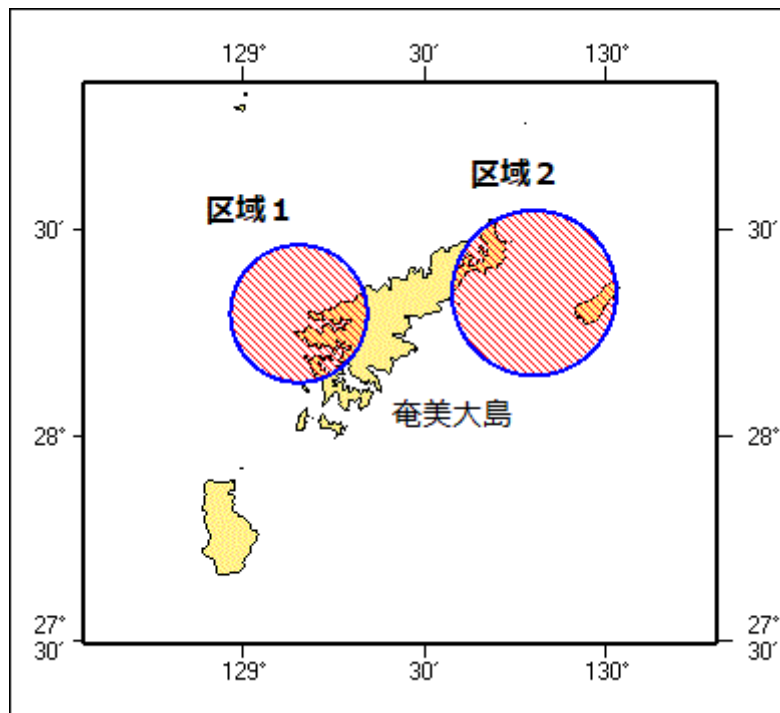
観測装置は荒天等の理由により区域を離脱することがある

観測装置の現在位置は下記URLで確認できる

https://www1.kaiho.mlit.go.jp/KAN10/kaisyo/AOV/aov_index.html

海図所

W230-W225-W182A-W182B-W437
十本部海洋情報部



★ 3年315項 南西諸島 - 沖縄島東方 射撃訓練

ホテル・ホテル区域において、自衛艦による水上、対空及び対潜ロケット射撃が実施される。

期 間 令和3年5月21日～23日、25日（予備日24日、26日、27日）、0600～1900

区 域 4地点により囲まれる区域

(1) 27-06-14N 129-09-52E

(2) 27-06-14N 130-59-52E

(3) 26-10-15N 130-59-52E

(4) 26-23-14N 128-19-53E

備 考 訓練実施中、実施艦に「B」旗が掲揚される

海 図 所 W 2 2 6 - J P 2 2 6 - W 1 8 2 B - W 1 2 0 3

出 所 防衛省海上幕僚監部

