



# 十管区水路通報

## 第 24 号

### (令和3年6月18日～24日 掲載分)

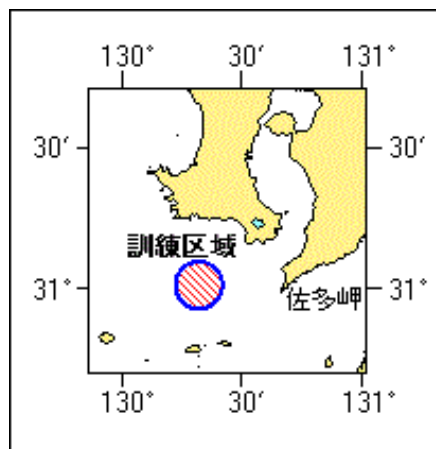
- 第 393項 九州南岸 - 佐多岬西方 射撃訓練
- 第 394項 九州西岸 - 熊本港 灯付浮標不存在、仮灯付浮標設置
- 第 395項 九州西岸 - 熊本港北方、百貫港付近 掘下げ作業等
- 第 396項 九州西岸 - 本渡港 橋脚築造工事終了
- 第 397項 九州西岸 - 本渡港 架橋工事
- 第 398項 九州西岸 - 甬島列島西北西方 爆撃訓練
- 第 399項 九州南岸 - 佐多岬西方 射撃訓練
- 第 400項 九州南岸 - 鹿児島港、外港 小型船舶操縦訓練
- 第 401項 九州南岸 - 鹿児島港、外港 水路測量
- 第 402項 九州東岸 - 志布志港及び付近 深淺測量
- 第 403項 九州東岸 - 油津港付近 ヨットレース
- 第 404項 九州東岸 - 油津港 小型船舶操縦訓練
- 第 405項 九州東岸 - 宮崎港 小型船舶操縦訓練
- 第 406項 九州東岸 - 宮崎港 特殊小型船舶操縦訓練
- 第 407項 九州東岸 - 宮崎港 特殊小型船舶操縦訓練
- 第 408項 九州東岸 - 都井岬東方 射爆撃訓練
- 第 409項 南西諸島 - 大隅群島周辺 海底地震計設置作業
- 第 410項 南西諸島 - 沖縄島北西方 射撃訓練
- 第 411項 南西諸島 - 沖縄島～与論島、供利港 海上行事

### ★ 3年393項 九州南岸 - 佐多岬西方 射撃訓練

(十管区水路通報3年22号370項削除)

巡視船による射撃訓練が実施される。

期 間 令和3年6月21日(予備日22日)、0930～1900  
 区 域 31-01N 130-19Eを中心とする半径5海里の円内  
 備 考 訓練中、紅色閃光灯を点灯し、国際信号旗「UY」及び「NE4」旗を掲揚  
 海 図 W221-JP221-W1222-JP1222-W180-W182A  
 出 所 十本部警備救難部

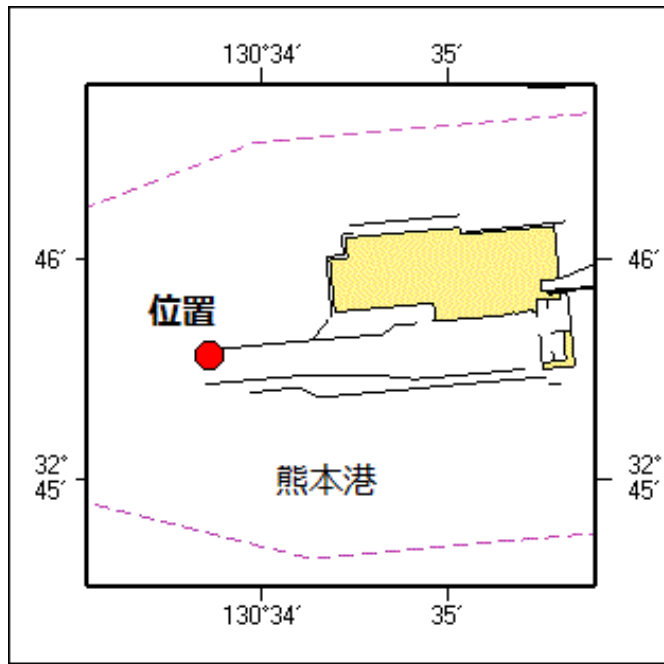


### ★ 3年394項 九州西岸 - 熊本港 灯付浮標不存在、仮灯付浮標設置

(十管区水路通報3年21号355項削除)

下記位置の灯付浮標は不存在であり、仮灯付浮標(綠色灯)が設置されている。

位 置 32-45-34N 130-33-43E  
 備 考 綠色塗綠色灯付円すい形浮標



★ 3年395項 九州西岸 - 熊本港北方、百貫港付近 掘下げ作業等

起重機船による掘下げ作業及び土砂投入作業が実施される。  
 期 間 令和3年7月10日～9月30日、日出～日没

(掘下げ作業)

区域1 2地点を結ぶ線上付近

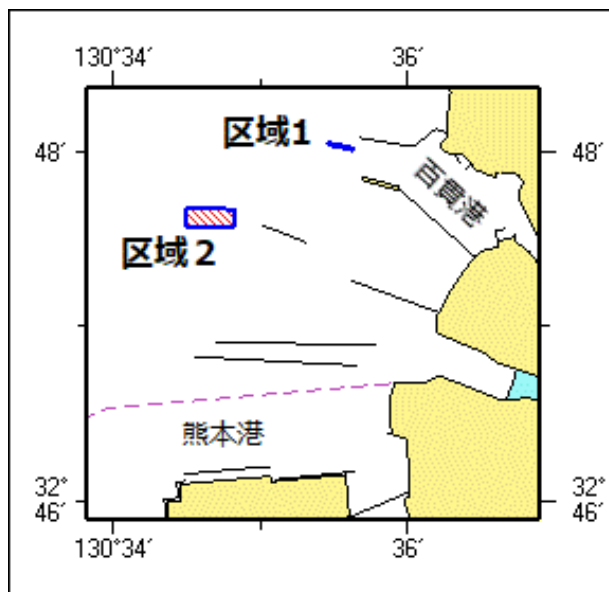
- (1) 32-48-03N 130-35-27E
- (2) 32-48-01N 130-35-38E

(土砂投入作業)

区域2 4地点により囲まれる区域

- (3) 32-47-41N 130-34-49E
- (4) 32-47-34N 130-34-49E
- (5) 32-47-34N 130-34-29E
- (6) 32-47-41N 130-34-30E

備 考 付近に警戒船を配置  
 海 図 W 1 6 9  
 出 所 熊本海上保安部



★ 3年396項 九州西岸 - 本渡港 橋脚築造工事終了

(十管区水路通報2年15号226項削除)

橋脚築造工事は終了した。

海図 W 1 2 5 2  
出所 熊本海上保安部

### ★3年397項 九州西岸 - 本渡港 架橋工事

潜水士及び作業船による架橋工事が実施される。

期間 令和3年7月1日～令和4年6月30日、0800～1700

区域1 4地点を結ぶ線及び陸岸により囲まれる区域

(1) 32-27-09N 130-12-12E(岸線上)

(2) 32-27-09N 130-12-13E

(3) 32-27-07N 130-12-13E

(4) 32-27-07N 130-12-11E(岸線上)

区域2 4地点を結ぶ線及び陸岸により囲まれる区域

(5) 32-27-06N 130-12-18E(岸線上)

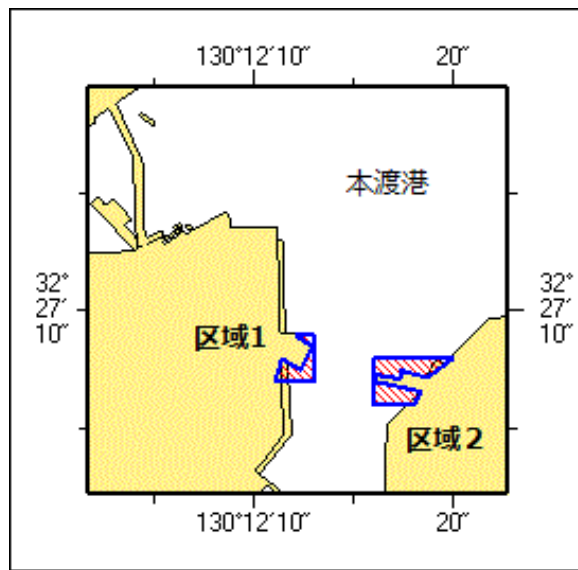
(6) 32-27-06N 130-12-16E

(7) 32-27-08N 130-12-16E

(8) 32-27-08N 130-12-20E(岸線上)

備考 付近に警戒船を配置  
汚濁防止膜が設置され、黄色灯付浮標で表示  
潜水作業中、作業船は国際信号旗「A」旗を掲揚

海図 W 1 2 5 2  
出所 熊本海上保安部



### ★3年398項 九州西岸 - 甌島列島西北西方 爆撃訓練

フォックストロット区域において、自衛隊航空機による空対水爆撃訓練が実施される。

期間 令和3年7月1日～31日(土曜日、日曜日及び祝日を除く)、0800～1700

区域 4地点により囲まれる区域

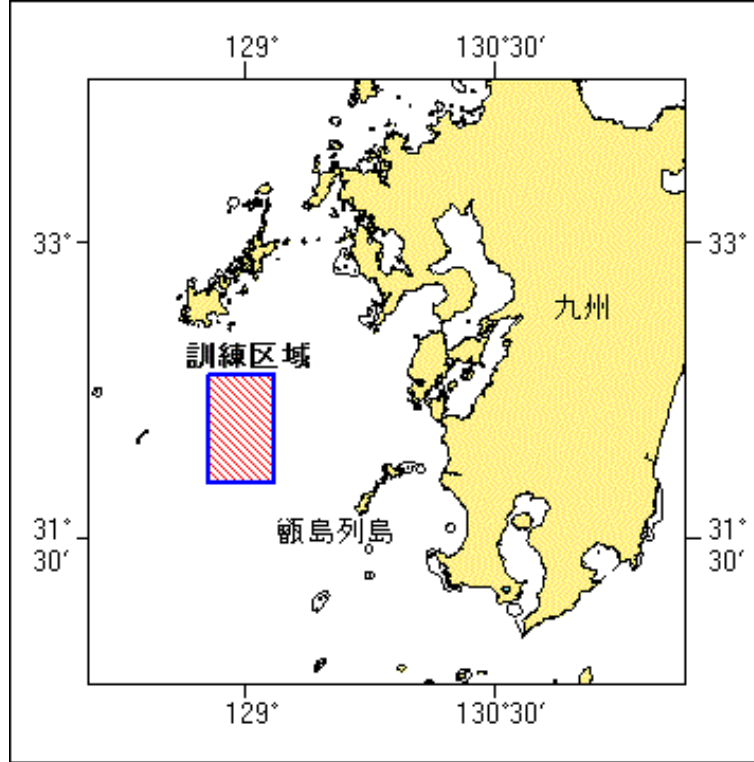
(1) 32-20-12N 128-45-52E

(2) 32-20-12N 129-09-52E

(3) 31-47-12N 129-09-52E

(4) 31-47-12N 128-45-52E

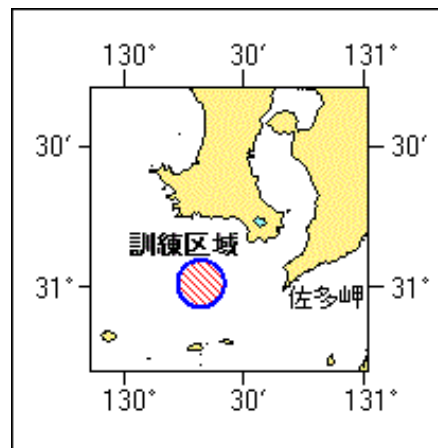
海図 W 2 1 3 - J P 2 1 3 - W 1 8 7 - J P 1 8 7 - W 1 8 0 - W 4 3 7  
出所 防衛省防衛政策局



★ 3年399項 九州南岸 - 佐多岬西方 射撃訓練

巡視船による射撃訓練が実施される。

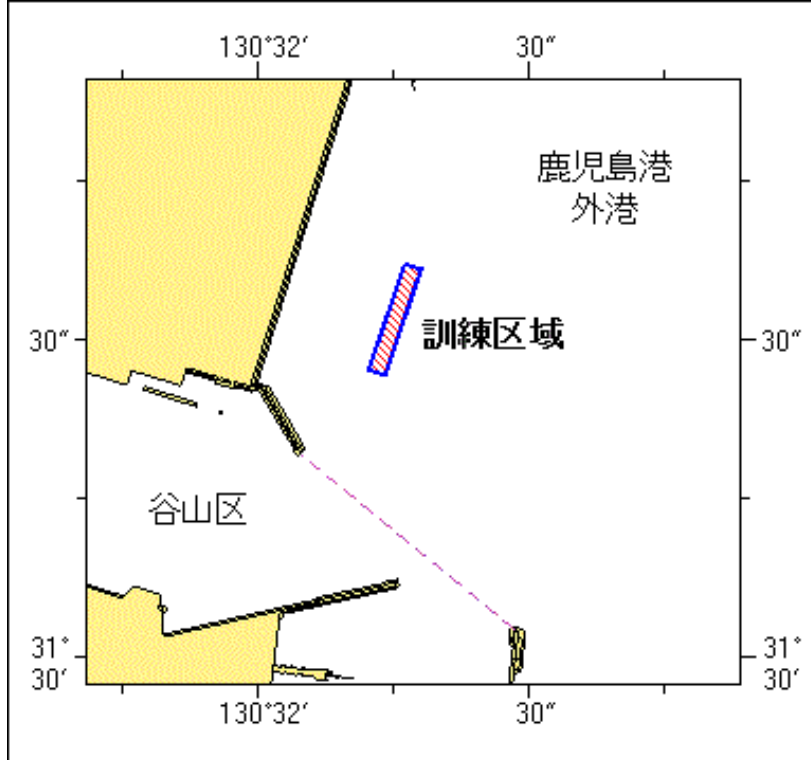
期間 令和3年6月29日（予備日30日、7月1日）、0900～2200  
 区域 31-01N 130-19Eを中心とする半径5海里の円内  
 備考 訓練中、紅色閃光灯を点灯し、国際信号旗「UY」及び「NE4」旗を掲揚  
 海図 W 2 2 1 - J P 2 2 1 - W 1 2 2 2 - J P 1 2 2 2 - W 1 8 0 - W 1 8 2 A  
 出所 十本部警備救難部



★ 3年400項 九州南岸 - 鹿児島港、外港 小型船舶操縦訓練

小型船舶操縦訓練が実施される。

期間 令和3年7月11日、13日、18日（予備日16日、17日、25日）、0730～1800  
 区域 2地点を結ぶ線上、幅50m  
 (1) 31-30-37N 130-32-17E  
 (2) 31-30-27N 130-32-13E  
 備考 区域内に浮標3基を設置  
 海図 W 2 1 4 B - J P 2 1 4 B  
 出所 鹿児島港長



★3年401項 九州南岸 - 鹿児島港、外港 水路測量

作業船による水路測量が実施される。

期 間 令和3年7月1日～8月31日（内2日間）、日出～日没

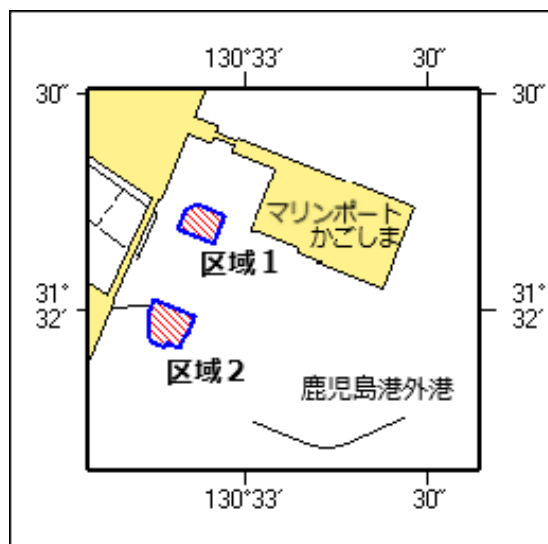
区域1 5地点により囲まれる区域

- (1) 31-32-14.8N 130-32-52.0E
- (2) 31-32-13.2N 130-32-56.6E
- (3) 31-32-09.3N 130-32-54.8E
- (4) 31-32-11.3N 130-32-48.9E
- (5) 31-32-14.0N 130-32-50.2E

区域2 9地点により囲まれる区域

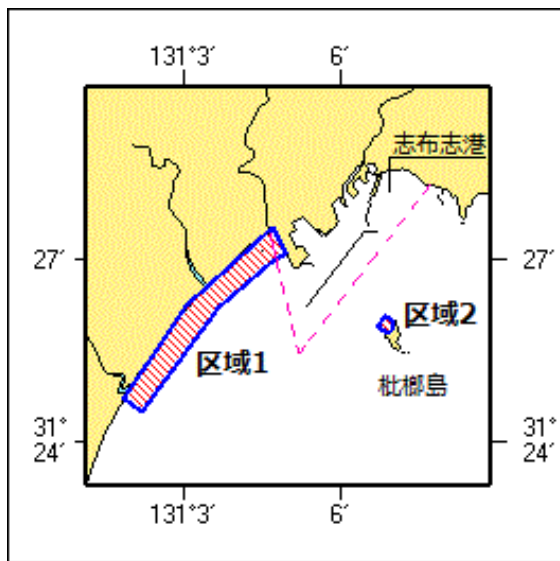
- (6) 31-32-01.5N 130-32-45.0E
- (7) 31-31-59.2N 130-32-51.7E
- (8) 31-31-56.5N 130-32-50.4E
- (9) 31-31-56.6N 130-32-50.1E
- (10) 31-31-54.8N 130-32-49.2E
- (11) 31-31-55.5N 130-32-47.1E
- (12) 31-31-54.9N 130-32-46.8E
- (13) 31-31-55.7N 130-32-44.4E
- (14) 31-31-59.4N 130-32-44.0E

備考 測量船は「白紅白」の標識を掲揚  
 海出 所 W214A-JP214A-W214B-JP214B  
 十本部海洋情報部



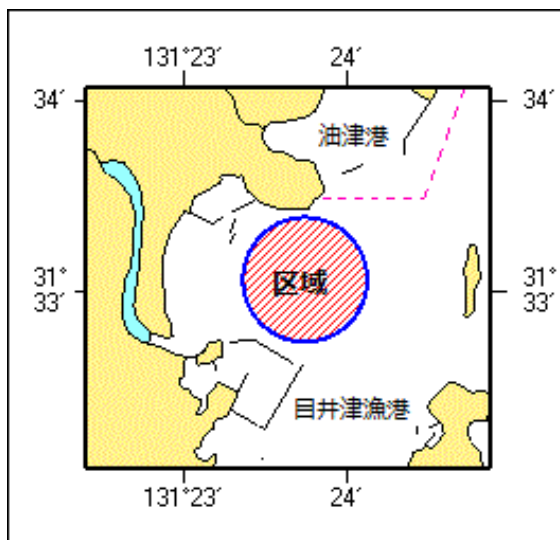
★ 3年402項 九州東岸 - 志布志港及び付近 深浅測量

作業船による深浅測量が実施されている。  
 期間 令和3年12月31日まで（予備日を含む）、日出～日没  
 区域1 5地点で囲まれる線及び陸岸により囲まれる区域  
 (1) 31-27-06N 131-04-57E (岸線上)  
 (2) 31-27-00N 131-04-43E  
 (3) 31-26-13N 131-03-39E  
 (4) 31-24-31N 131-02-11E  
 (5) 31-24-44N 131-01-50E (岸線上)  
 区域2 4地点で囲まれる線及び陸岸により囲まれる区域  
 (6) 31-25-49N 131-06-52E (岸線上)  
 (7) 31-25-54N 131-06-42E  
 (8) 31-26-05N 131-06-50E  
 (9) 31-26-00N 131-06-58E (岸線上)  
 海図所 W 1 2 5 7 - W 1 8 5  
 志布志海上保安署



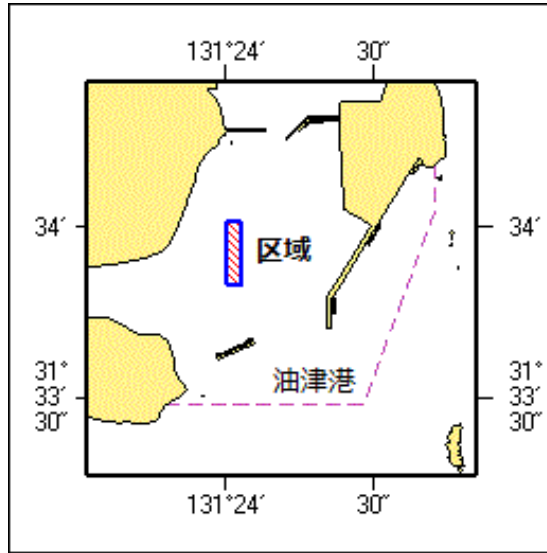
★ 3年403項 九州東岸 - 油津港付近 ヨットレース

ヨットレースが実施される。  
 期間 令和3年6月27日、0800～1700  
 区域 31-33-04N 131-23-44E を中心とする半径600mの円内  
 参加艇 50艇  
 海図 W 1 8 1 (油津港及外浦港) - W 1 2 2 1 - J P 1 2 2 1  
 出所 宮崎海上保安部



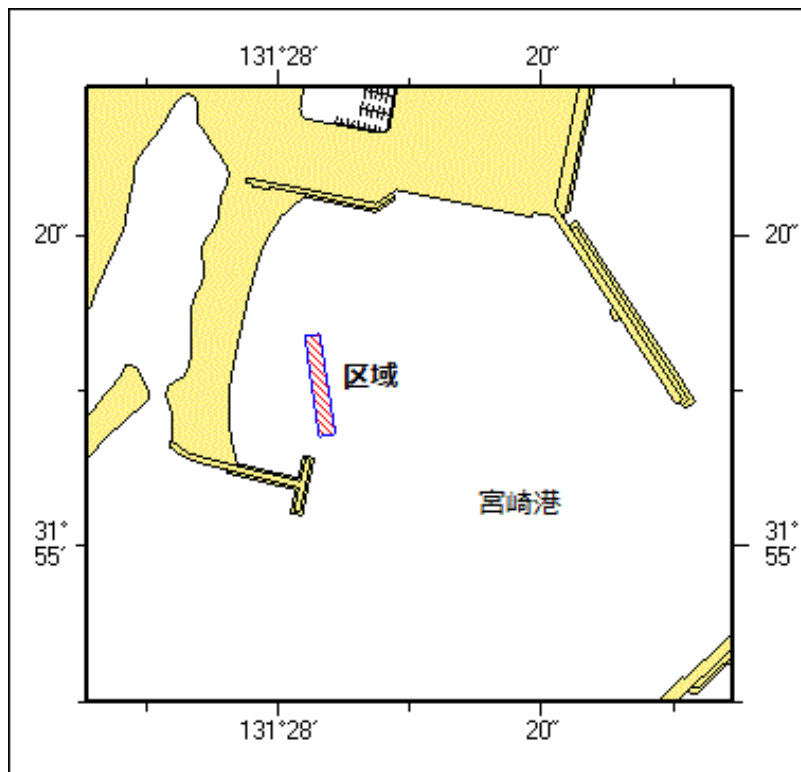
★ 3年404項 九州東岸 - 油津港 小型船舶操縦訓練

小型船舶操縦訓練が実施される。  
 期間 令和3年7月12日～20日、0900～1700  
 区域 2地点を結ぶ線上、幅80m  
 (1) 31-34-01N 131-24-02E  
 (2) 31-33-50N 131-24-02E  
 備考 区域内に浮標3基を設置  
 海図 W181 (油津港及外浦港)  
 出所 宮崎海上保安部



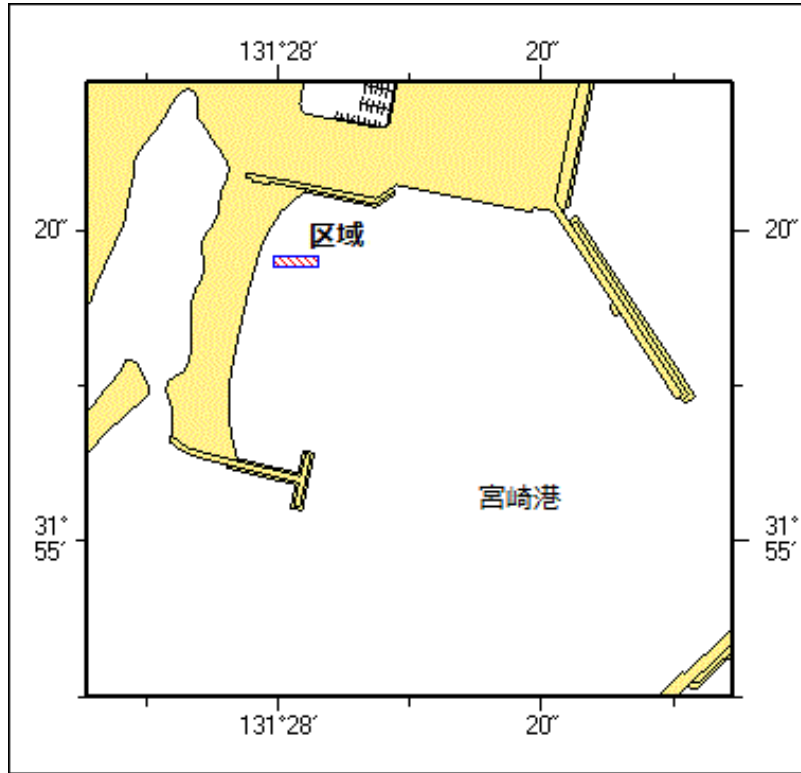
★ 3年405項 九州東岸 - 宮崎港 小型船舶操縦訓練

小型船舶操縦訓練が実施される。  
 期間 令和3年7月13日～26日、8月15日～26日、9月12日～25日、0800～1730  
 区域 2地点を結ぶ線上、幅30m  
 (1) 31-55-14N 131-28-02E  
 (2) 31-55-07N 131-28-04E  
 備考 区域内に浮標3基を設置  
 海図 W1272  
 出所 宮崎海上保安部



★ 3年406項 九州東岸 - 宮崎港 特殊小型船舶操縦訓練

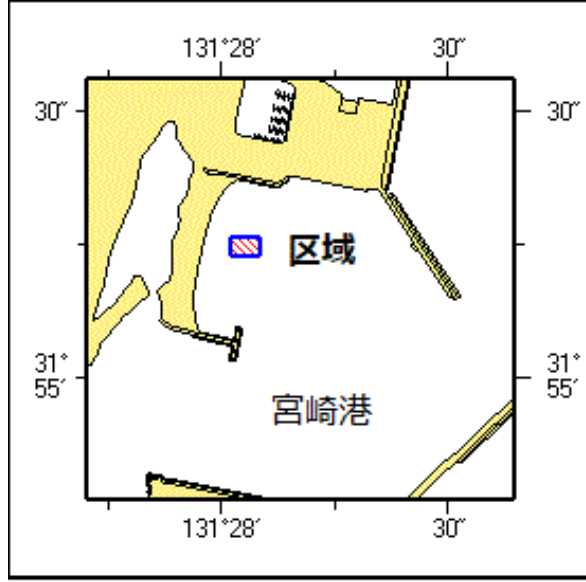
特殊小型船舶操縦訓練（水上オートバイ）が実施される。  
特 期 間 令和3年7月10日～26日、8月14日～26日、9月11日～25日、0800～1730  
区 域 2地点を結ぶ線上、幅20m  
(1) 31-55-18N 131-28-03E  
(2) 31-55-18N 131-28-00E  
備 考 区域内に浮標6基を設置  
海 図 W 1 2 7 2  
出 所 宮崎海上保安部



★ 3年407項 九州東岸 - 宮崎港 特殊小型船舶操縦訓練

特殊小型船舶操縦訓練（水上オートバイ）が実施される。  
特 期 間 令和3年7月5日、6日、8月2日、3日、9月6日、7日、  
10月4日、5日、11月8日、9日、12月6日、7日、  
令和4年2月7日、8日、3月7日、8日、0830～1720  
区 域 2地点を結ぶ線上付近  
(1) 31-55-15N 131-28-01E  
(2) 31-55-15N 131-28-05E  
備 考 区域内に浮標6基を設置  
海 図 W 1 2 7 2  
出 所 宮崎海上保安部



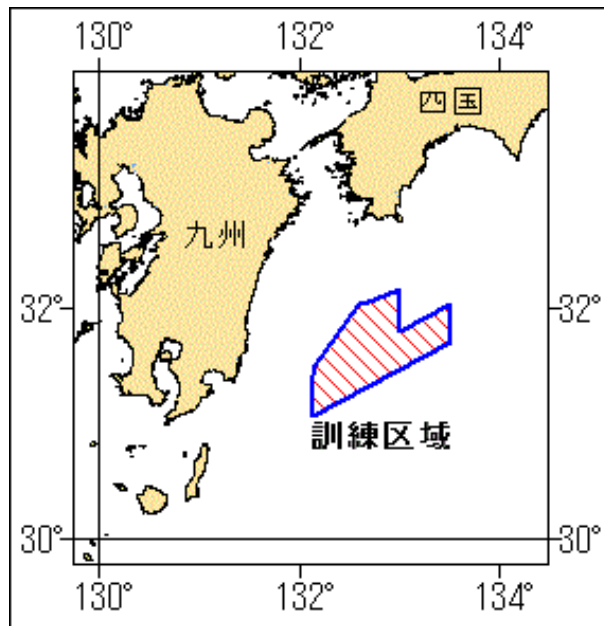


★3年408項 九州東岸 - 都井岬東方 射爆撃訓練

自衛隊航空機による空対空射撃及び空対水爆撃訓練が実施される。  
 期間 令和3年7月1日～31日（土曜日、日曜日及び祝日を除く）、0800～1700  
 区域 10地点により囲まれる区域

- (1) 32-09-13N 132-59-51E
- (2) 31-48-13N 132-59-51E
- (3) 32-02-13N 133-29-51E
- (4) 31-42-13N 133-29-51E
- (5) 31-04-13N 132-07-51E
- (6) 31-25-13N 132-07-51E
- (7) 31-30-43N 132-09-21E
- (8) 32-00-13N 132-34-51E
- (9) 32-03-13N 132-37-51E
- (10) 32-01-43N 132-37-51E

海 図 所 W 1 2 2 0 - J P 1 2 2 0 - W 1 5 7  
 出 所 防衛省防衛政策局



★3年409項 南西諸島 - 大隅群島周辺 海底地震計設置作業

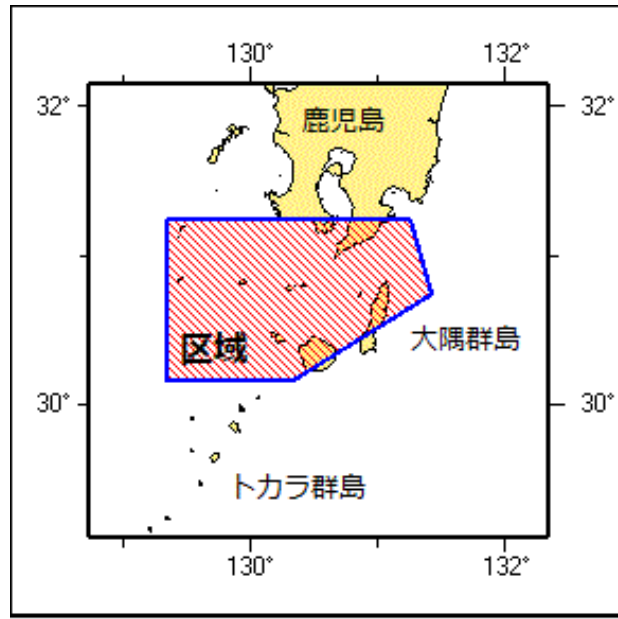
調査船「第二開洋丸」(842トン)による海底地震計の設置作業が実施される。

期間 令和3年7月7日～14日、昼夜間

- 区域 5地点により囲まれる海面
- (1) 31-15N 129-20E

- (2) 31-15N 131-15E
- (3) 30-45N 131-25E
- (4) 30-10N 130-20E
- (5) 30-10N 129-20E

海 図 W 2 1 5 - W 2 1 6 - W 2 2 1 - J P 2 2 1 - W 1 2 2 1 - J P 1 2 2 1  
 出 所 - W 1 2 2 2 - J P 1 2 2 2 - W 1 8 2 A  
 海洋研究開発機構



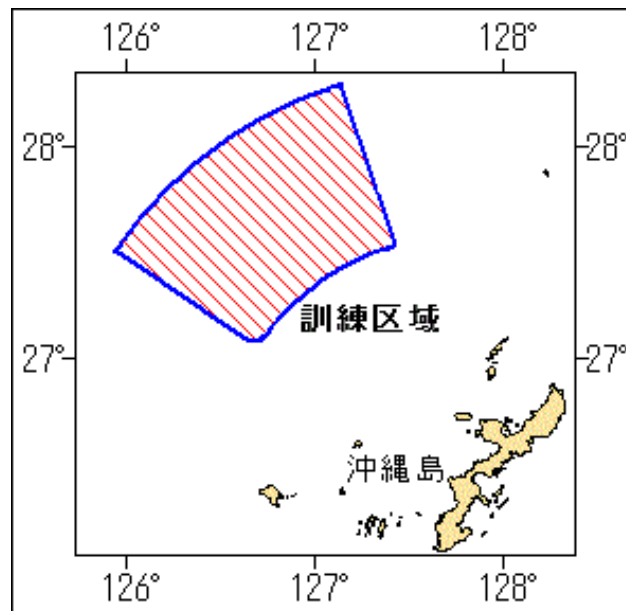
★ 3年410項 南西諸島 - 沖縄島北西方 射撃訓練

沖縄北部訓練区域において、自衛隊航空機による空対空射撃訓練が実施される。  
 期間 令和3年7月1日～31日（土曜日、日曜日及び祝日を除く）、0700～1800  
 区域 5地点により囲まれる区域

- (1) 27-05-26N 126-42-59E
- (2) 27-04-45N 126-39-05E
- (3) 27-30-14N 125-56-53E
- (4) 28-17-14N 127-07-53E
- (5) 27-32-02N 127-25-35E

ただし、(3)(4)間は 26-22-14N 127-47-53E の地点を中心とする半径120海里の円弧、  
 (5)(1)間は同地点を中心とする半径72海里の円弧で結ぶ

海 図 W 1 8 2 B - W 2 1 0 - F W 2 1 0  
 出 所 防衛省防衛政策局



★ 3年411項 南西諸島 - 沖縄島～与論島、供利港 海上行事

SUP (スタンドアップパドルボード) レースが実施される。

期 間 令和3年6月26日～7月4日 (内1日)、0600～1500

区域1 2地点を結ぶ線上付近 (本コース)  
(1) 26-50.7N 128-17.5E  
(2) 27-02.1N 128-24.3E

区域2 2地点を結ぶ線上付近 (予備コース)  
(3) 26-44.5N 128-19.1E  
(4) 27-02.1N 128-24.3E

区域3 2地点を結ぶ線上付近 (予備コース)  
(5) 26-52.3N 128-15.8E  
(6) 27-02.1N 128-24.3E

備 考 付近に警戒船を配置  
レース当日の風向きによって予備コースに変更されることがある  
海 図 W 1 8 3 (与論港 供利) - W 1 8 3 - W 2 2 6 - J P 2 2 6  
出 所 十本部交通部

