



十管区水路通報

第 28 号

(令和3年7月16日～20日 掲載分)

- 第 452項 九州西岸 - 熊本港 防波堤築造工事
- 第 453項 九州西岸 - 八代港、大築島 護岸築造工事
- 第 454項 九州西岸 - 甬島列島西北西方 射撃訓練
- 第 455項 九州南岸 - 佐多岬西方 武器発射試験等
- 第 456項 九州南岸 - 鹿児島湾北部 流速計設置
- 第 457項 九州南岸 - 鹿児島湾北部 水中試験
- 第 458項 九州東岸 - 志布志港 灯消灯
- 第 459項 九州東岸 - 細島港 潜水作業
- 第 460項 九州東岸 - 日向灘 海洋調査
- 第 461項 南西諸島 - 種子島、西之表港 ボーリング作業
- 第 462項 南西諸島 - 奄美大島北東方 海底線修理作業
- 第 463項 東シナ海北部 - 環境調査

★ 3年452項 九州西岸 - 熊本港 防波堤築造工事

(十管区水路通報3年11号197項削除)

潜水土及び起重機船による防波堤築造工事が実施される。

期 間 令和3年7月26日～9月30日、日出～日没

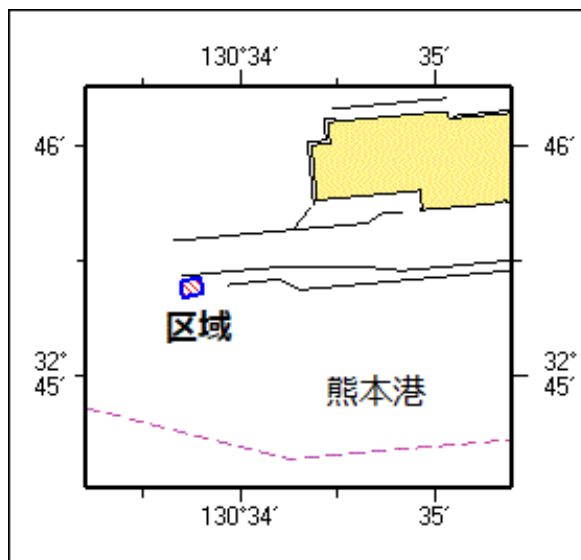
区 域 4地点により囲まれる区域

- (1) 32-45-26N 130-33-47E
- (2) 32-45-21N 130-33-48E
- (3) 32-45-21N 130-33-42E
- (4) 32-45-25N 130-33-41E

備 考 付近に警戒船を配置
潜水作業中、国際信号旗「A」旗を掲揚

海 図 W 1 7 1

出 所 熊本海上保安部



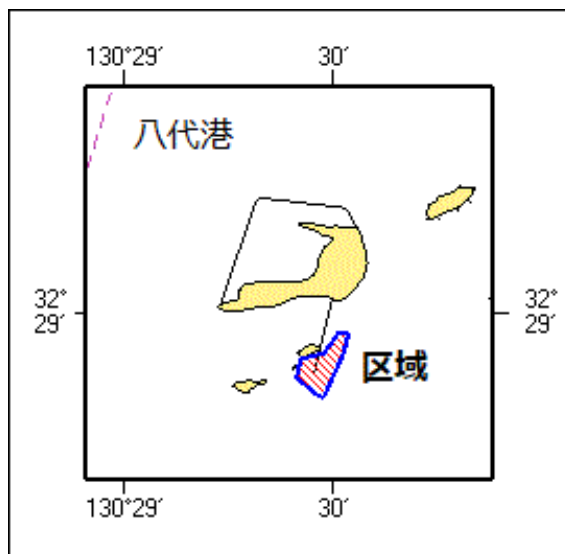
★ 3年453項 九州西岸 - 八代港、大築島 護岸築造工事

(十管区水路通報3年23号381項関連)

潜水士及び起重機船による護岸築造工事が実施される。
 令和3年8月1日～令和4年3月11日、日出～日没

- 区域 9地点により囲まれる区域
- (1) 32-28-55.9N 130-30-01.3E
 - (2) 32-28-55.4N 130-30-04.0E
 - (3) 32-28-52.2N 130-30-03.0E
 - (4) 32-28-50.2N 130-30-02.3E
 - (5) 32-28-40.1N 130-29-56.9E
 - (6) 32-28-40.4N 130-29-55.4E
 - (7) 32-28-44.9N 130-29-49.0E
 - (8) 32-28-49.3N 130-29-50.3E
 - (9) 32-28-50.8N 130-29-57.1E

備考 付近に警戒船を配置
 潜水作業中、国際信号旗「A」旗を掲揚
 汚濁防止膜が設置され、設置位置を黄色灯付浮標で表示
 海図所 W1243-W170-W174-W169-W206
 八代港長

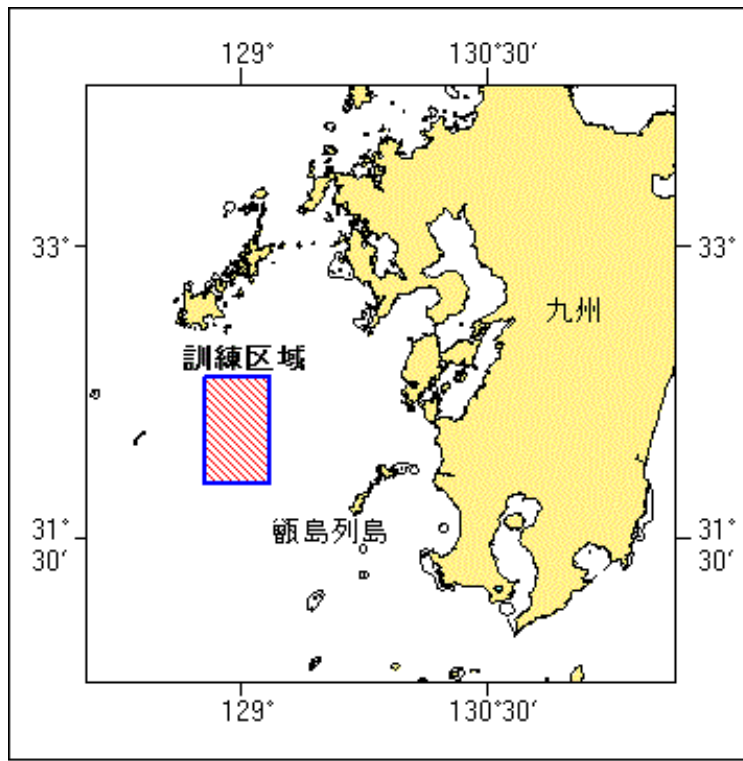


★3年454項 九州西岸 - 甕島列島西北西方 射撃訓練

フォックストロット区域において、自衛艦による対空及び対潜ロケット射撃が実施される。
 令和3年8月10日、11日、18日、19日（予備日12日、20日）、0800～1700

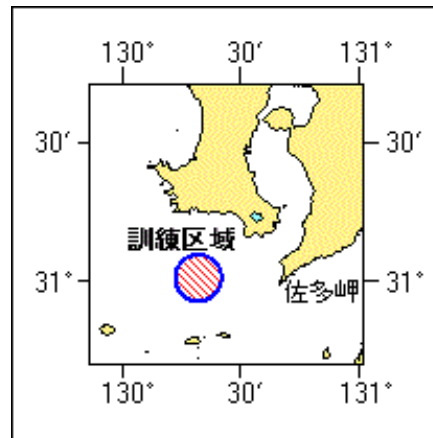
- 区域 4地点で囲まれる区域
- (1) 32-20-12N 128-45-52E
 - (2) 32-20-12N 129-09-52E
 - (3) 31-47-12N 129-09-52E
 - (4) 31-47-12N 128-45-52E

備考 訓練実施中、実施艦に「B」旗が掲揚される
 海図所 W213-JP213-W187-JP187-W180-W437
 防衛省海上幕僚監部



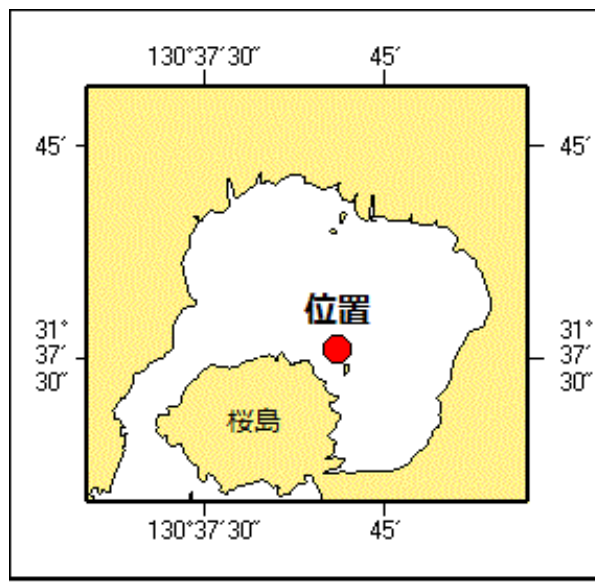
★ 3年455項 九州南岸 - 佐多岬西方 武器発射試験等

巡視船による武器発射試験及び射撃訓練が実施される。
 期間 令和3年7月31日（予備日8月1日～4日）、0800～1830
 区域 31-01N 130-19Eを中心とする半径5海里の円内
 備考 試験中、国際信号旗「NE4」旗を掲揚
 訓練中、紅色閃光灯を点灯し、国際信号旗「UY」及び「NE4」旗を掲揚
 海図 W221-JP221-W1222-JP1222-W180-W182A
 出所 十本部警備救難部



★ 3年456項 九州南岸 - 鹿児島湾北部 流速計設置

流速計が設置される。
 期間 令和3年8月2日～12月23日（予備日を含む）
 位置 31-37-48N 130-43-01E付近
 備考 位置を赤白旗及び黄色灯で表示
 海図 W221-JP221
 出所 鹿児島海上保安部



★3年457項 九州南岸 - 鹿児島湾北部 水中試験

(十管区水路通報3年27号441項削除)

海上自衛隊による水中試験が実施される。

期 間 令和3年8月3日～8日、26日～28日、日出～日没

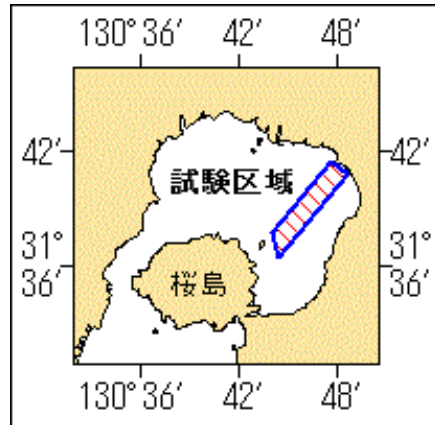
区 域 4地点で囲まれる区域

- (1) 31-41-28N 130-47-34E
- (2) 31-40-47N 130-48-33E
- (3) 31-36-31N 130-44-26E
- (4) 31-37-47N 130-44-00E

備 考 付近に警戒船を配置

海 図 W 2 2 1 - J P 2 2 1 - W 1 2 2 1 - J P 1 2 2 1

出 所 海上自衛隊佐世保地方総監部



★3年458項 九州東岸 - 志布志港 灯消灯

(十管区水路通報3年22号366項削除)

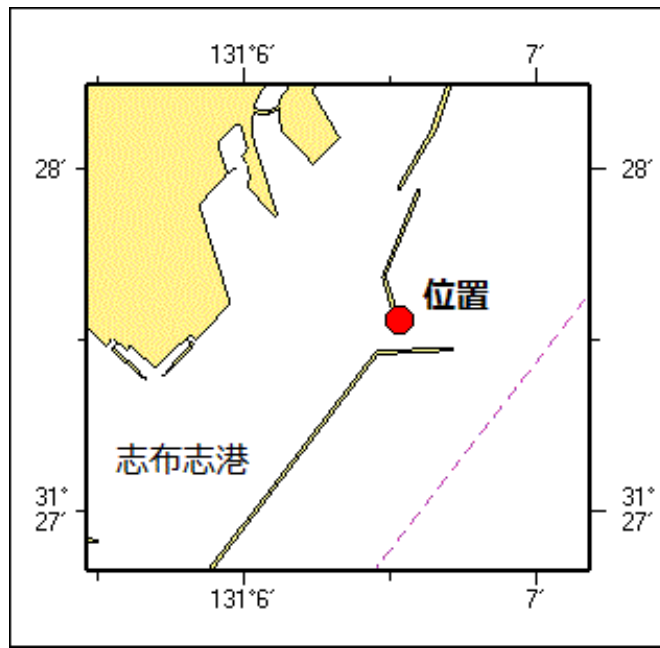
下記位置の赤色灯は消灯している。

位 置 31-27-34N 131-06-32E

備 考 令和3年7月22日復旧予定

海 図 W 1 2 5 7

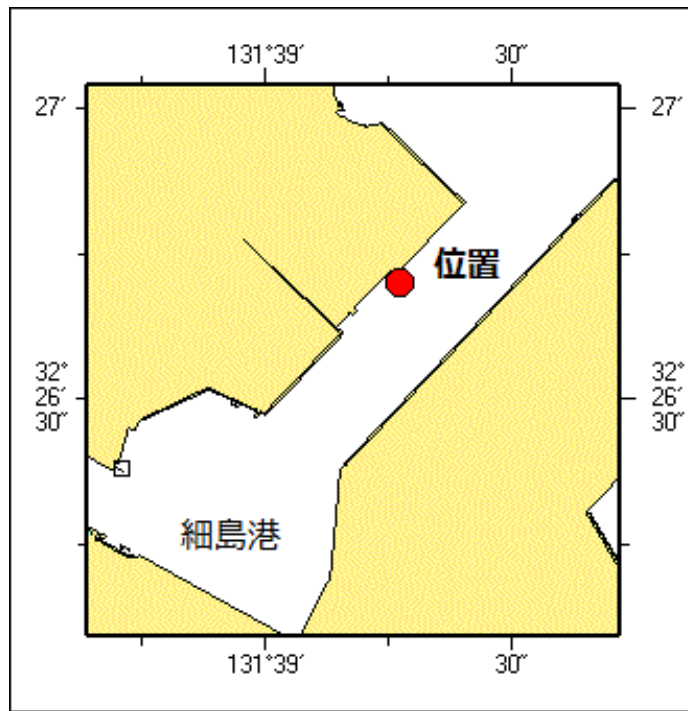
出 所 鹿児島海上保安部



★ 3年459項 九州東岸 - 細島港 潜水作業

潜水作業が実施される。

期間 令和3年7月21日（予備日22日）、0900～日没
 位置 32-26-42.1N 131-39-16.4E付近
 備考 潜水作業中、国際信号旗「A」旗を掲揚
 海図 W 1 2 2 3
 出所 細島港長

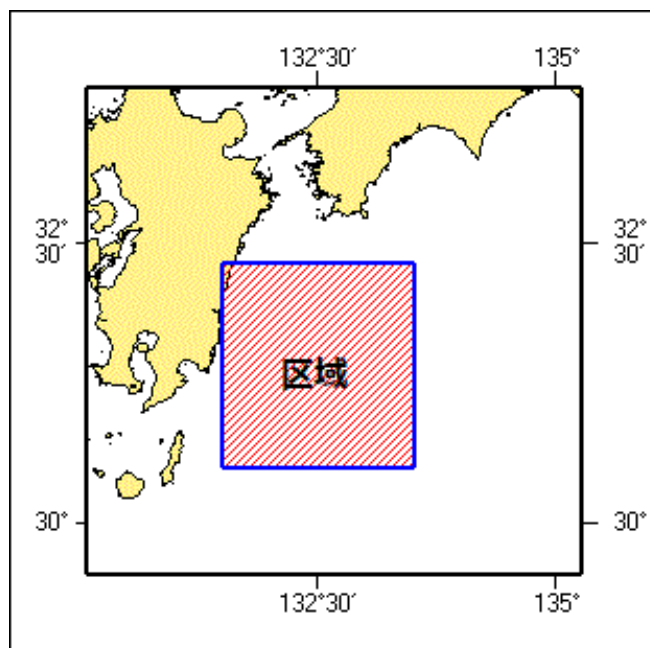


★ 3年460項 九州東岸 - 日向灘 海洋調査

調査船「新青丸」(1635トン)による海洋調査が実施される。

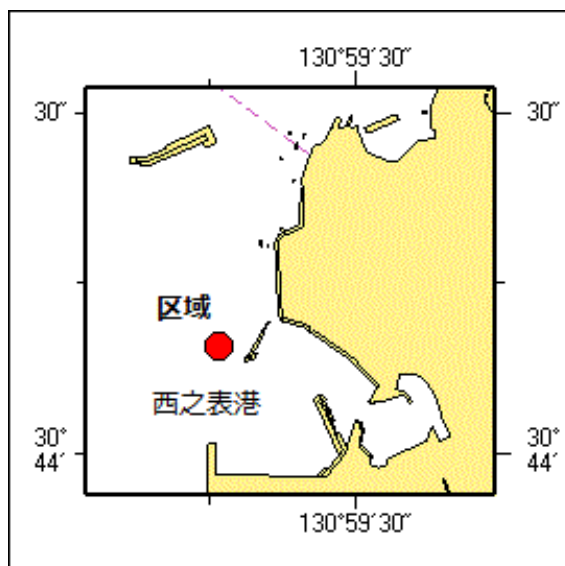
期間 令和3年8月13日～19日（予備日を含む）
 区域 4地点により囲まれる区域
 (1) 32-20.0N 131-30.0E
 (2) 32-20.0N 133-30.0E
 (3) 30-30.0N 133-30.0E
 (4) 30-30.0N 131-30.0E

備考 停船観測を伴う
 採泥作業を伴う
 海出 函所 W157-W247-W210-FW210-W1072
 国立研究開発法人海洋研究開発機構



★3年461項 南西諸島 - 種子島、西之表港 ボーリング作業

ボーリング作業が実施されている。
 期間 令和3年8月30日まで（予備日を含む）
 区域 30-44-09N 130-59-15E 付近
 備考 やぐらの四隅に黄色点滅灯を設置
 海出 W1273
 出所 種子島海上保安署



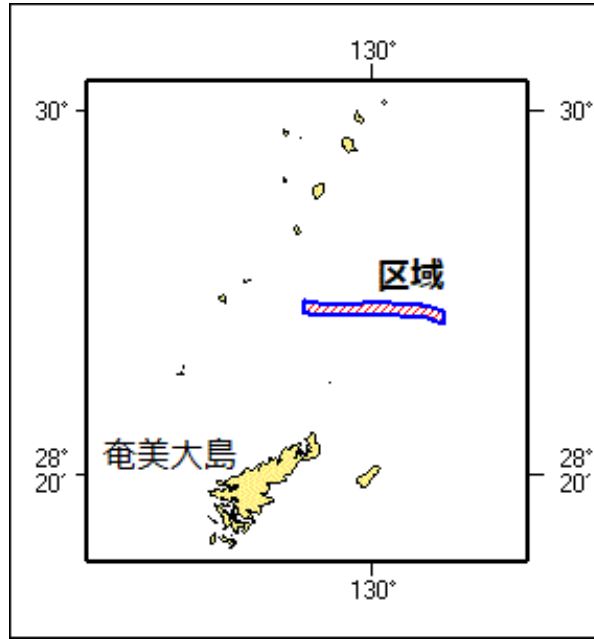
★3年462項 南西諸島 - 奄美大島北東方 海底線修理作業

作業船「CS DEPENDABLE」（12184トン）による海底線修理作業が実施される。
 期間 令和3年8月4日～12日（予備日13日～21日）
 区域 10地点により囲まれる区域
 (1) 29-08.2N 129-37.9E
 (2) 29-07.3N 129-44.6E
 (3) 29-07.6N 130-03.9E
 (4) 29-06.8N 130-17.2E

- (5) 29-05.0N 130-22.7E
- (6) 29-01.7N 130-22.0E
- (7) 29-03.5N 130-16.9E
- (8) 29-04.4N 130-03.5E
- (9) 29-04.1N 129-44.2E
- (10) 29-04.9N 129-37.9E

海 図
出 所

W 2 3 1 - W 1 8 2 A - W 1 0 0 2 - W 1 0 7 2 - W 2 1 0 - F W 2 1 0
海上保安庁海洋情報部



★ 3年463項 東シナ海北部 - 環境調査

調査船「陽光丸」(692トン)による環境調査が実施される。

期 間 令和3年7月26日～8月2日

区 域 7地点を結ぶ線上

- (1) 30-30N 124-15E
- (2) 30-30N 126-00E
- (3) 31-00N 126-00E
- (4) 31-30N 126-30E
- (5) 31-45N 127-45E
- (6) 31-45N 126-45E
- (7) 31-45N 129-40E

備 考
海 図
出 所

停船観測を伴う

W 4 3 7 - W 1 0 0 2 - W 2 1 0

国立研究開発法人水産研究・教育機構水産資源研究所

