



十管区水路通報

第 34 号

(令和3年8月27日～9月2日 掲載分)

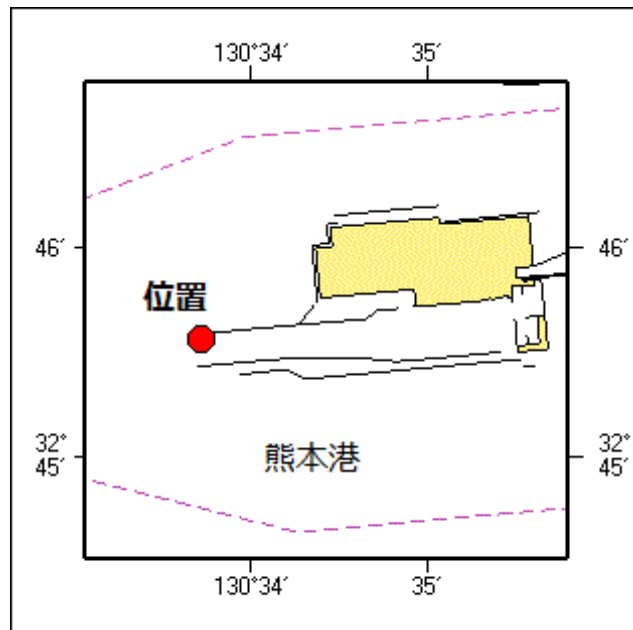
- 第 517項 九州西岸 - 熊本港 灯付浮標不存在、仮灯付浮標設置
- 第 518項 九州南岸 - 鹿児島湾 漁具設置
- 第 519項 九州西岸 - 八代港 掘下げ作業終了
- 第 520項 九州西岸 - 吹上浜西方 磁気探査作業
- 第 521項 九州西岸 - 野間岬 灯台消灯、仮灯設置
- 第 522項 九州南岸 - 鹿児島湾、喜入港南東方 灯台消灯、仮灯設置
- 第 523項 九州南岸 - 鹿児島港、外港 小型船舶等操縦訓練
- 第 524項 九州南岸 - 鹿児島湾北部 水中試験
- 第 525項 九州東岸 - 志布志港付近 水路測量
- 第 526項 九州東岸 - 宮崎港北方 救難訓練中止
- 第 527項 九州東岸 - 細島港 小型船舶操縦訓練
- 第 528項 九州東岸 - 北浦港南方、島浦島 防波堤改良工事
- 第 529項 九州東岸 - 北浦港 防波堤改良工事
- 第 530項 南西諸島 - 大隅海峡、馬毛島東岸 ボーリング準備作業及びボーリング作業
- 第 531項 南西諸島 - 種子島、西之表港 防波堤改修工事
- 第 532項 南西諸島 - 奄美大島西方 潜航調査等

★ 3年517項 九州西岸 - 熊本港 灯付浮標不存在、仮灯付浮標設置

(十管区水路通報3年30号477項削除)

下記位置の灯付浮標は不存在であり、仮灯付浮標（緑色灯）が設置されている。

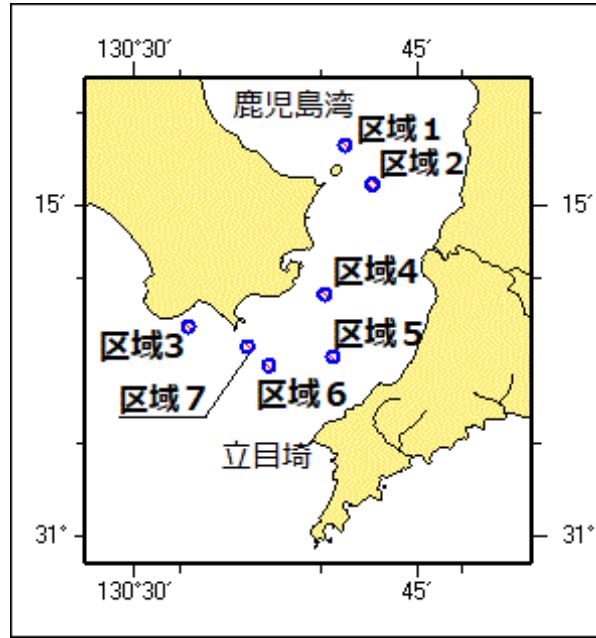
位置 32-45-34N 130-33-43E
 備考 緑色塗緑色灯付円すい形浮標
 海図 W 1 7 1
 出所 熊本海上保安部



★ 3年518項 九州南岸 - 鹿児島湾 漁具設置

漁具が設置される。
 期間 1 令和3年8月31日～令和4年1月31日

区域 1	31-17-45N	130-41-07E	を中心とする半径500mの円内
区域 2	31-15-58N	130-42-34E	を中心とする半径500mの円内
期間 2	令和3年9月1日～12月31日		
区域 3	31-09-31N	130-32-48E	を中心とする半径500mの円内
期間 3	令和3年9月1日～令和4年2月28日		
区域 4	31-10-59N	130-40-02E	を中心とする半径500mの円内
区域 5	31-08-09N	130-40-28E	を中心とする半径500mの円内
区域 6	31-07-45N	130-37-04E	を中心とする半径500mの円内
区域 7	31-08-37N	130-35-56E	を中心とする半径500mの円内
備考	漁具には位置を示す灯付浮標が設置される		
	区域1～3は赤白色点滅灯付浮標、区域4～7は白色点滅灯付浮標		
海図	W1201-W221-JP221-W1221		
	-JP1221-W1222-JP1222		
出所	指宿海上保安署		

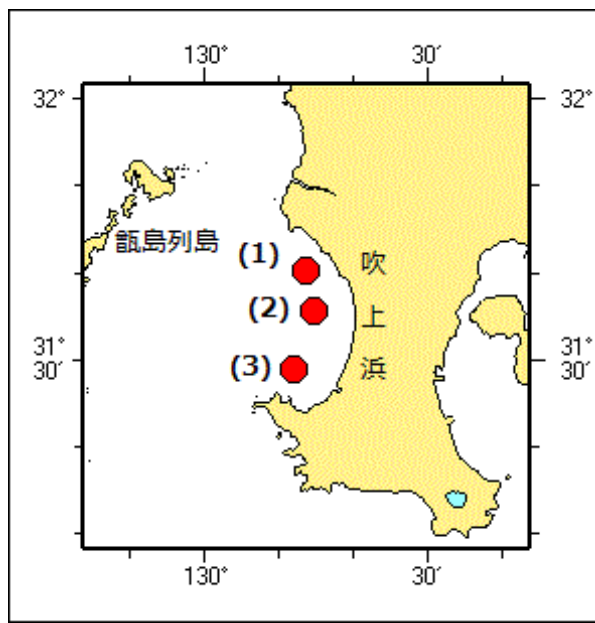


★3年519項 九州西岸 - 八代港 掘下げ作業終了

(十管区水路通報3年22号367項削除)
掘下げ作業は終了した。
海図 W1243-W170
出所 八代港長

★3年520項 九州西岸 - 吹上浜西方 磁気探査作業

作業船による磁気探査作業が実施される。
期間 令和3年9月6日～30日(予備日を含む)、日出～日没
区域 3地点付近
(1) 31-40-18N 130-13-43E
(2) 31-35-46N 130-14-39E
(3) 31-28-56N 130-12-03E
備考 船尾から台船及び探査機器を曳航する
付近に警戒船を配置
海図 W207-W184
出所 串木野海上保安部



★ 3年521項 九州西岸 - 野間岬 灯台消灯、仮灯設置

「薩摩野間岬灯台」(灯台表第1巻、6579) (31-25.0N 130-06.6E)は消灯し、仮灯が設置されている。
 備考 仮灯(単線白光、毎5秒に1閃光、光達距離3海里)を設置
 海図 W207-W1222-JP1222-W182A-W180
 出所 串木野海上保安部

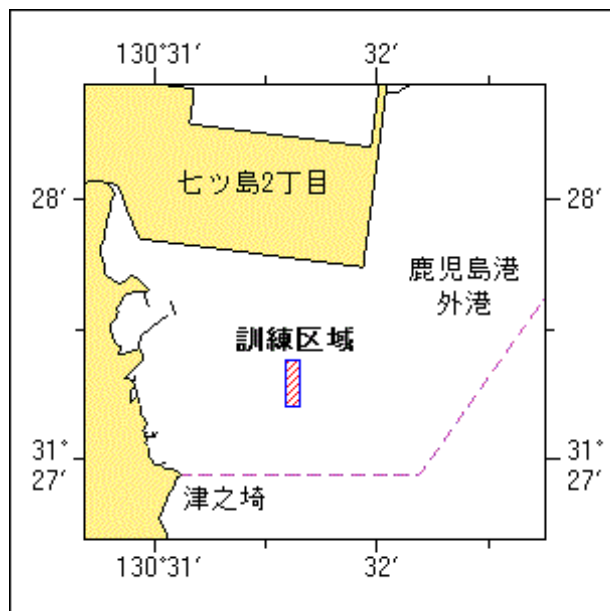
★ 3年522項 九州南岸 - 鹿児島湾、喜入港南東方 灯台消灯、仮灯設置

「今和泉港沖防波堤東灯台」(灯台表第1巻、6616.5) (31-17.8N 130-36.2E)は消灯し、仮灯が設置されている。
 備考 仮灯(単線赤光、毎3秒に1閃光、光達距離3海里)を設置
 海図 W221-JP221
 出所 鹿児島海上保安部

★ 3年523項 九州南岸 - 鹿児島港、外港 小型船舶等操縦訓練

小型船舶操縦訓練及び特殊小型船舶操縦訓練(水上オートバイ)が実施される。

- 1 小型船舶操縦訓練
 期間 令和3年9月12日、13日、16日、17日、26日、27日、
 0730~1720
 - 2 特殊小型船舶操縦訓練(水上オートバイ)
 期間 令和3年9月20日、21日、0830~1720
- 区域 2地点を結ぶ線上、幅50m
 (1) 31-27-23N 130-31-36E
 (2) 31-27-12N 130-31-36E
- 備考 区域内に浮標3~6基を設置
 海図 W214B-JP214B
 出所 鹿児島港長



★3年524項 九州南岸 - 鹿児島湾北部 水中試験

海上自衛隊による水中試験が実施される。

期間 令和3年9月20日～24日、28日～30日、日出～日没

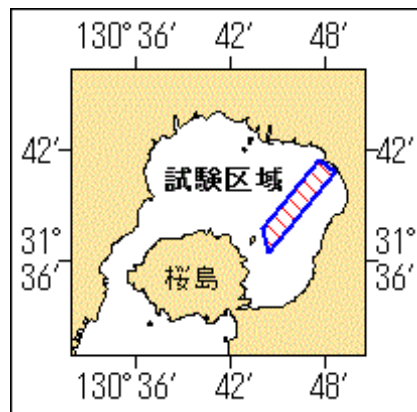
区域 4地点で囲まれる区域

(1) 31-41-28N 130-47-34E
 (2) 31-40-47N 130-48-33E
 (3) 31-36-31N 130-44-26E
 (4) 31-37-47N 130-44-00E

備考 付近に警戒船を配置

海図 W 2 2 1 - J P 2 2 1 - W 1 2 2 1 - J P 1 2 2 1

海出所 海上自衛隊佐世保地方総監部



★3年525項 九州東岸 - 志布志港付近 水路測量

作業船による水路測量が実施される。

期間 令和3年9月13日～30日(内2日間)

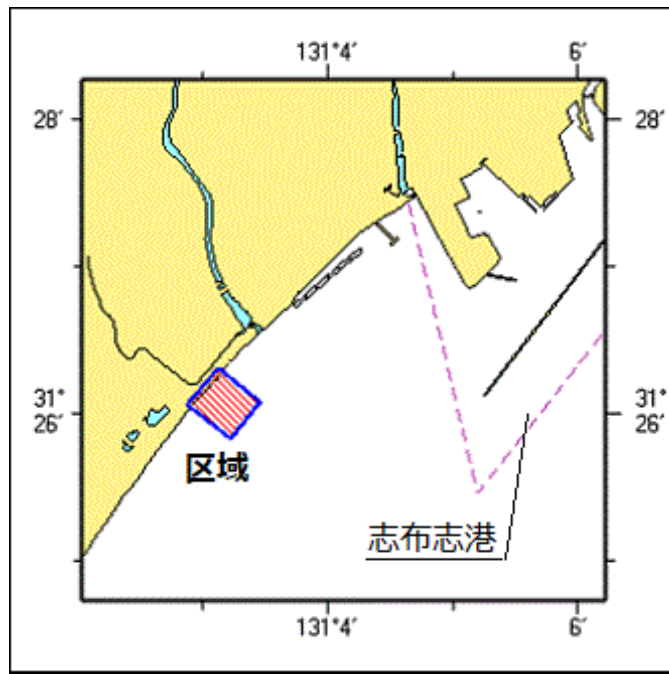
区域 4地点を結ぶ線及び陸岸により囲まれる区域

(1) 31-26-19N 131-03-07E(岸線上)
 (2) 31-26-05N 131-03-27E
 (3) 31-25-50N 131-03-13E
 (4) 31-26-04N 131-02-52E(岸線上)

備考 作業船は「白紅白」の標識を掲揚

海図 W 1 8 5

海出所 十本部海洋情報部

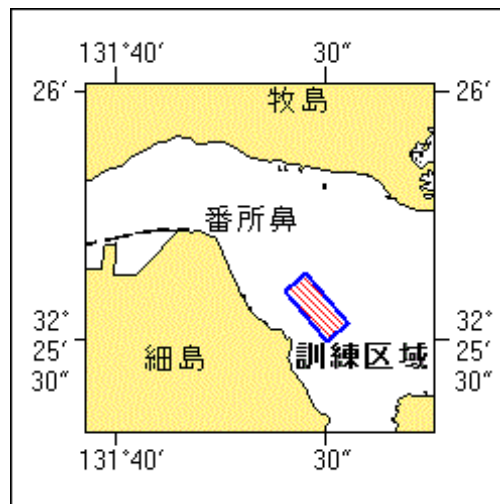


★ 3年526項 九州東岸 - 宮崎港北方 救難訓練中止

(十管区水路通報3年32号499項削除)
 自衛隊ヘリコプターによる救難訓練は中止された。
 海図 W1220-JP1220
 出所 航空自衛隊新田原救難隊

★ 3年527項 九州東岸 - 細島港 小型船舶操縦訓練

小型船舶操縦訓練が実施される。
 期間 令和3年9月23日、24日、0730～1720
 区域 2地点を結ぶ線上、幅50m
 (1) 32-25-37N 131-40-28E
 (2) 32-25-31N 131-40-33E
 備考 区域内に浮標3基を設置
 海図 W1223
 出所 細島港長

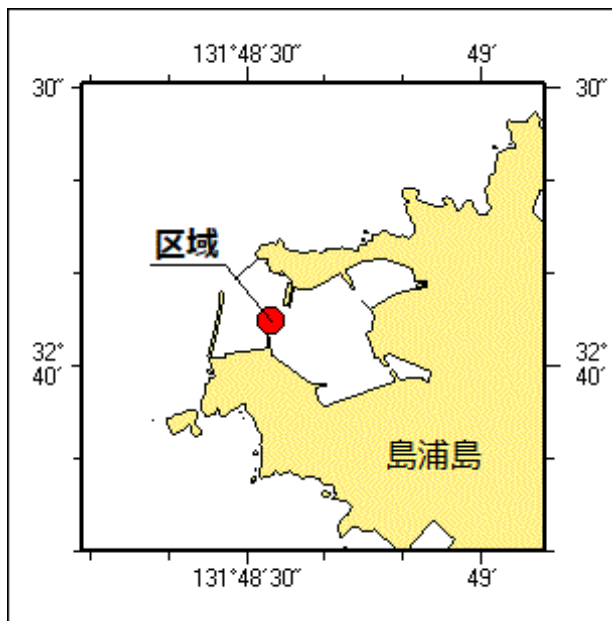


★ 3年528項 九州東岸 - 北浦港南方、島浦島 防波堤改良工事

作業船による防波堤改良工事が実施される。
 期間 令和3年9月6日～令和4年1月31日、日出～日没

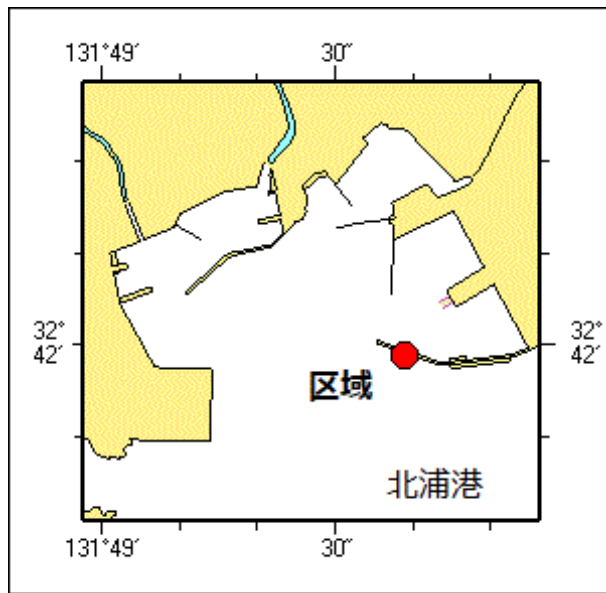
区域
海出
図所

32-40-05N 131-48-33E 付近
W 1 9 1 B (北浦港付近)
日向海上保安署



★ 3年529項 九州東岸 - 北浦港 防波堤改良工事

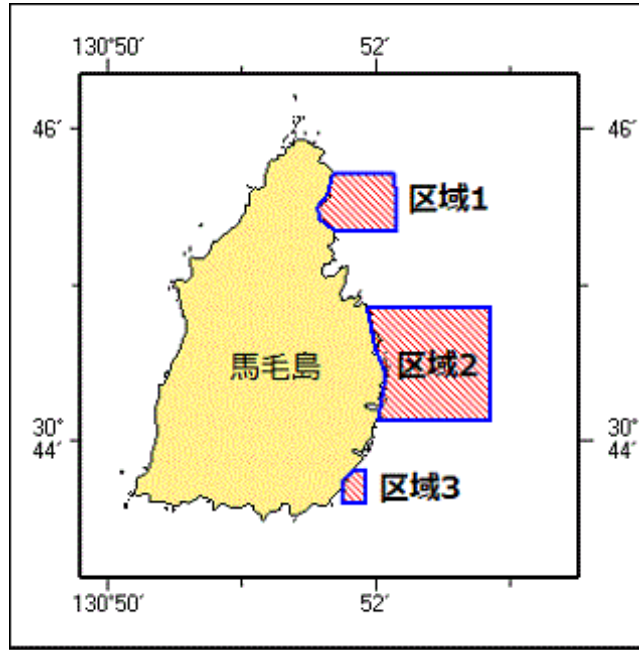
作業船による防波堤改良工事が実施される。
期間 令和3年9月6日～令和4年1月31日、日出～日没
区域 32-41-59N 131-49-39E 付近
海出 W 1 9 1 B (北浦港付近)
図所 日向海上保安署



★ 3年530項 南西諸島 - 大隅海峡、馬毛島東岸 ボーリング準備作業及びボーリング作業

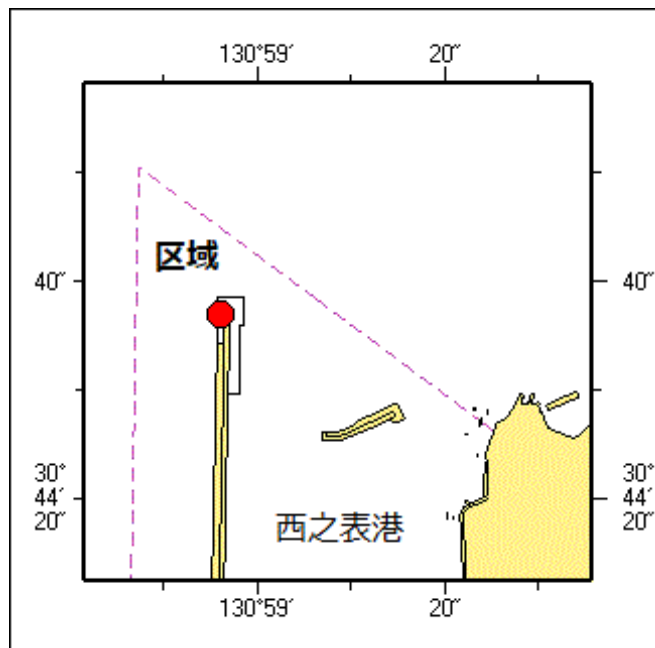
ボーリング準備作業及びボーリング作業が実施される。
期間 令和3年9月3日～令和4年5月31日(予備日を含む)
区域1 4地点を結ぶ線及び陸岸により囲まれる区域
(1) 30-45-43N 130-51-40E(岸線上)
(2) 30-45-43N 130-52-08E
(3) 30-45-21N 130-52-09E
(4) 30-45-21N 130-51-41E(岸線上)
区域2 4地点を結ぶ線及び陸岸により囲まれる区域

(5) 30-44-52N 130-51-55E(岸線上)
 (6) 30-44-52N 130-52-51E
 (7) 30-44-08N 130-52-51E
 (8) 30-44-08N 130-52-00E(岸線上)
 区域3 5地点を結ぶ線及び陸岸により囲まれる区域
 (9) 30-43-49N 130-51-50E(岸線上)
 (10) 30-43-49N 130-51-55E
 (11) 30-43-36N 130-51-55E
 (12) 30-43-36N 130-51-45E
 (13) 30-43-45N 130-51-45E(岸線上)
 備考 やぐらの四隅に黄色点滅灯を設置
 付近に警戒船を配置
 海図所 W 2 1 6 (馬毛島) - W 1 2 2 1 - J P 1 2 2 1
 種子島海上保安署



★ 3年531項 南西諸島 - 種子島、西之表港 防波堤改修工事

潜水士及び起重機船による防波堤改修工事が実施される。
 期間 令和3年9月10日～令和4年3月25日(予備日を含む)、日出～日没
 区域 30-44-37N 130-58-56E 付近
 備考 潜水作業中、国際信号旗「A」旗を掲揚
 付近に警戒船を配置
 海図所 W 1 2 7 3
 種子島海上保安署



★3年532項 南西諸島 - 奄美大島西方 潜航調査等

潜航調査等を実施される。

期間 令和3年9月21日～28日

区域1 4地点により囲まれる区域

- (1) 28-32.4N 127-33.0E
- (2) 28-32.4N 127-57.0E
- (3) 28-07.2N 127-57.0E
- (4) 28-07.2N 127-33.0E

区域2 4地点により囲まれる区域（予備海域）

- (5) 28-40.0N 128-30.0E
- (6) 28-40.0N 128-55.0E
- (7) 28-25.0N 128-55.0E
- (8) 28-25.0N 128-30.0E

備考 調査船「新青丸」(1635トン)による海底地形調査及び
無人探査機「ハイパードルフィン」による潜航調査

海図 W225-W231-W182B-W437

出所 海洋研究開発機構

