



# 十管区水路通報

## 第 43 号

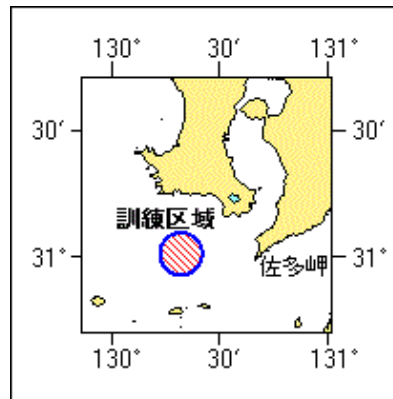
(令和3年10月29日～11月4日 掲載分)

- 第 656項 九州南岸 - 佐多岬西方 射撃訓練
- 第 657項 九州東岸 - 志布志港 灯付浮標設置
- 第 658項 南西諸島 - 種子島南方 海上訓練中止
- 第 659項 九州南岸 - 佐多岬西方 救難訓練
- 第 660項 九州西岸 - 串木野港及び付近 照明弾発射訓練
- 第 661項 九州東岸 - 日向灘 射撃訓練
- 第 662項 九州東岸 - 日向灘 浮魚礁施設灯一時撤去

### ★ 3年656項 九州南岸 - 佐多岬西方 射撃訓練

巡視船による射撃訓練が実施される。

期 間 令和3年11月9日（予備日10日）、0930～1500  
 区 域 31-01N 130-19Eを中心とする半径5海里の円内  
 備考 訓練中、紅色閃光灯を点灯し、国際信号旗「UY」及び「NE4」旗を掲揚  
 海 図 W 2 2 1 - J P 2 2 1 - W 1 2 2 2 - J P 1 2 2 2 - W 1 8 0 - W 1 8 2 A  
 出 所 十本部警備救難部

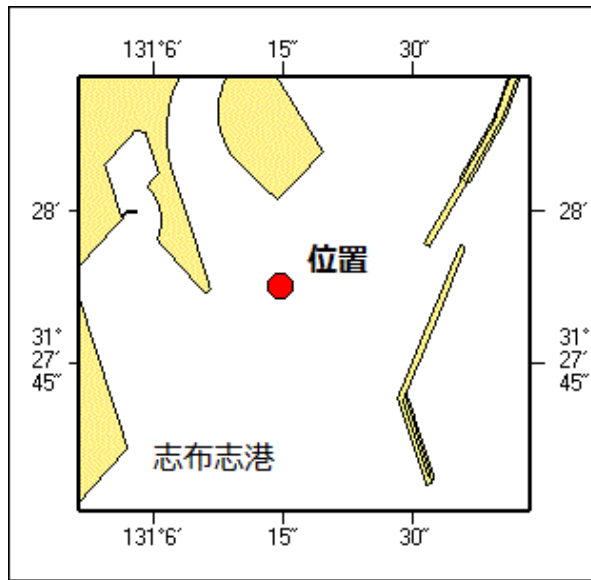


### ★ 3年657項 九州東岸 - 志布志港 灯付浮標設置

(十管区水路通報3年8号140項、35号533項削除)

下記位置に黄色灯付浮標が設置された。

位 置 31-27-52.5N 131-06-14.8E  
 備考 黄色塗黄色灯付円すい形浮標  
 海 図 W 1 2 5 7  
 出 所 鹿児島海上保安部



★ 3年658項 南西諸島 - 種子島南方 海上訓練中止

(十管区水路通報3年42号654項削除)

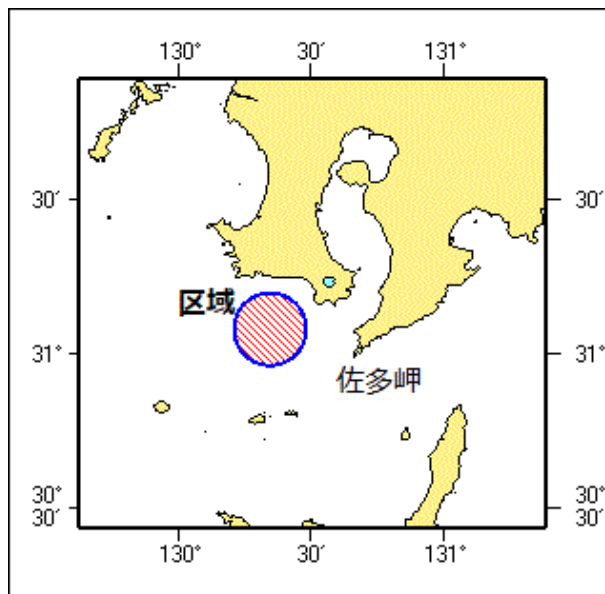
巡視船による海上訓練は中止された。

海 図 W 1 2 2 1 - J P 1 2 2 1 - W 1 8 2 A  
出 所 海上保安大学校

★ 3年659項 九州南岸 - 佐多岬西方 救難訓練

巡視船及び航空機による照明弾投下を伴う救難訓練が実施される。

期 間 令和3年11月9日、1700～1930  
区 域 31-05.0N 130-20.5Eを中心とする半径7海里の円内  
海 図 W 2 2 1 - J P 2 2 1 - W 1 2 2 2 - J P 1 2 2 2  
出 所 鹿児島航空基地



★ 3年660項 九州西岸 - 串木野港及び付近 照明弾発射訓練

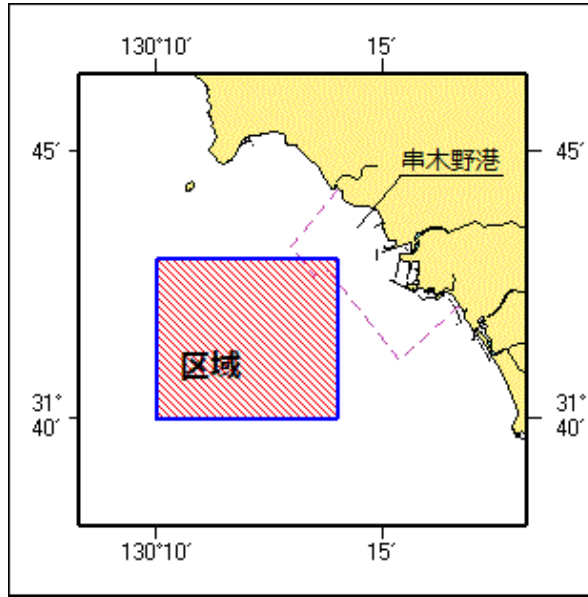
巡視船による照明弾発射訓練が実施される。

期 間 令和3年11月19日(予備日20日)、1800～2130  
区 域 4地点により囲まれる区域

- (1) 31-43N 130-10E
- (2) 31-43N 130-14E
- (3) 31-40N 130-14E
- (4) 31-40N 130-10E

備考  
海図  
出所

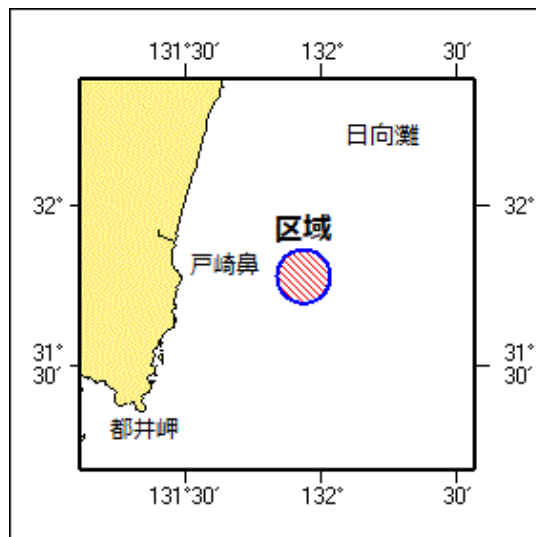
訓練中、紅色閃光灯を点灯する  
W 1 8 4 (分図「串木野港」) - W 2 0 7  
串木野海上保安部



★ 3年661項 九州東岸 - 日向灘 射撃訓練

巡視船による射撃訓練が実施される。

期間 令和3年11月19日(予備日20日)、1000~1400  
 区域 31-47.0N 131-56.0E を中心とする半径5海里の円内  
 備考 訓練中、紅色閃光灯を点灯し、国際信号旗「UY」及び「NE4」旗を掲揚  
 海図 W 1 5 7 - W 1 8 0  
 出所 十本部警備救難部



★ 3年662項 九州東岸 - 日向灘 浮魚礁施設灯一時撤去

「門川港東沖浮魚礁施設灯」(灯台表第1巻、6763.2)(32-26.9N 132-06.5E)は一時撤去された。  
 海図 W 1 2 2 0 - J P 1 2 2 0  
 出所 宮崎海上保安部