



# 十管区水路通報

第48号

(令和3年12月3日～9日掲載分)

- [第721項九州西岸－八代港 掘下げ作業](#)
- [第722項九州南岸－鹿児島港、谷山区 海上訓練](#)
- [第723項九州東岸－宮崎港 潜水作業](#)
- [第724項南西諸島－奄美大島北部 照明弾発射訓練中止](#)
- [第725項九州西岸－八代港 水路測量](#)
- [第726項九州南岸－鹿児島港、外港及び南港区 水路測量](#)
- [第727項九州東岸－宮崎港 海上作業](#)
- [第728項九州東岸－宮崎港 灯付浮標存在](#)

## ★3年721項九州西岸－八代港 掘下げ作業

(十管区水路通報3年40号601項削除)

作業船による掘下げ作業が実施される。

期間 令和3年12月8日～令和4年2月16日（予備日を含む）、日出～日没

区域1 4地点により囲まれる区域

(1) 32-32-29N 130-32-27E

(2) 32-32-27N 130-32-30E

(3) 32-32-19N 130-32-25E

(4) 32-32-21N 130-32-22E

区域2 4地点により囲まれる区域

(5) 32-32-04N 130-32-02E

(6) 32-32-02N 130-32-05E

(7) 32-32-01N 130-32-04E

(8) 32-32-02N 130-32-01E

区域3 4地点により囲まれる区域

(9) 32-31-51N 130-32-12E

(10) 32-31-31N 130-31-59E

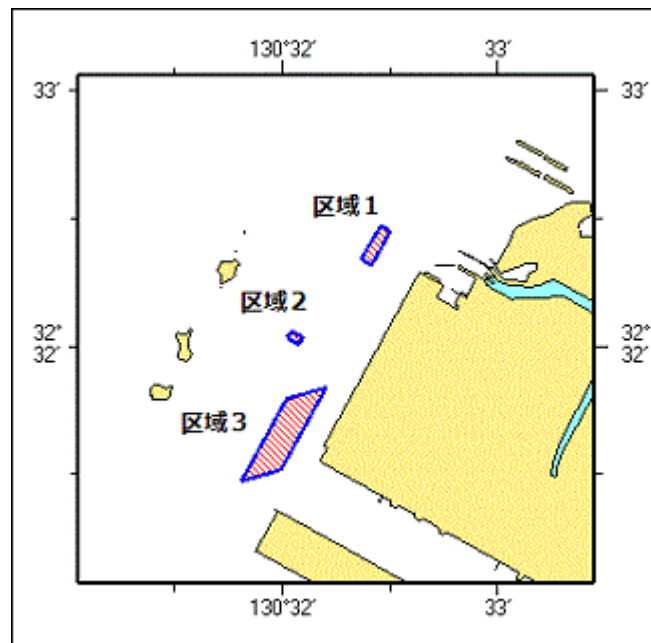
(11) 32-31-29N 130-31-48E

(12) 32-31-48N 130-32-01E

備考 付近に警戒船を配置

海図 W1243－W170

出所 八代港長



### ★3年722項九州南岸－鹿児島港、谷山区海上訓練

巡視船ゴムボートによる海上訓練が実施される。

期間 令和3年12月12日、0800～1700

区域 4地点を結ぶ線により囲まれる区域

(1) 31-28-53.2N 130-31-31.3E

(2) 31-28-39.9N 130-31-29.7E

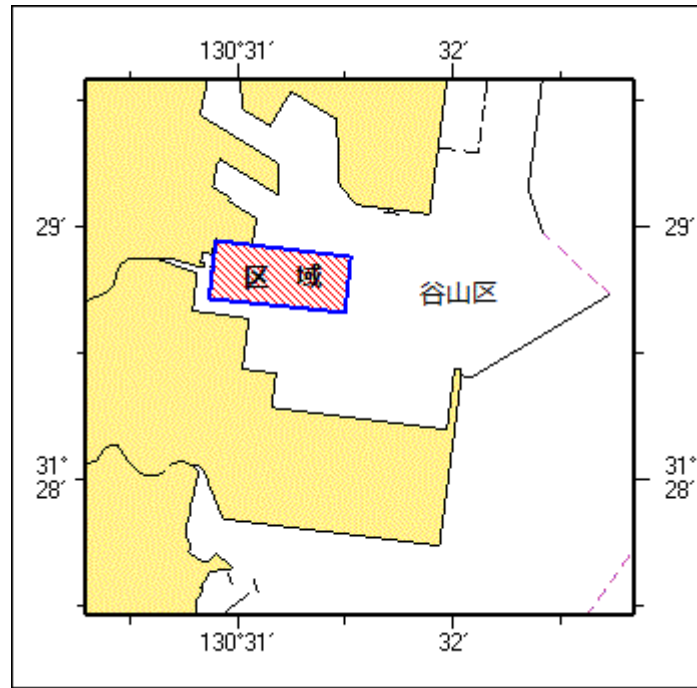
(3) 31-28-43.2N 130-30-51.8E

(4) 31-28-57.0N 130-30-53.6E(岸線角)

備考 付近に警戒船を配置

海図 W214B-JP214B

出所 鹿児島港長



### ★3年723項九州東岸－宮崎港潜水作業

潜水作業が実施される。

期間 令和3年12月8日（予備日9日～31日）、日出～日没

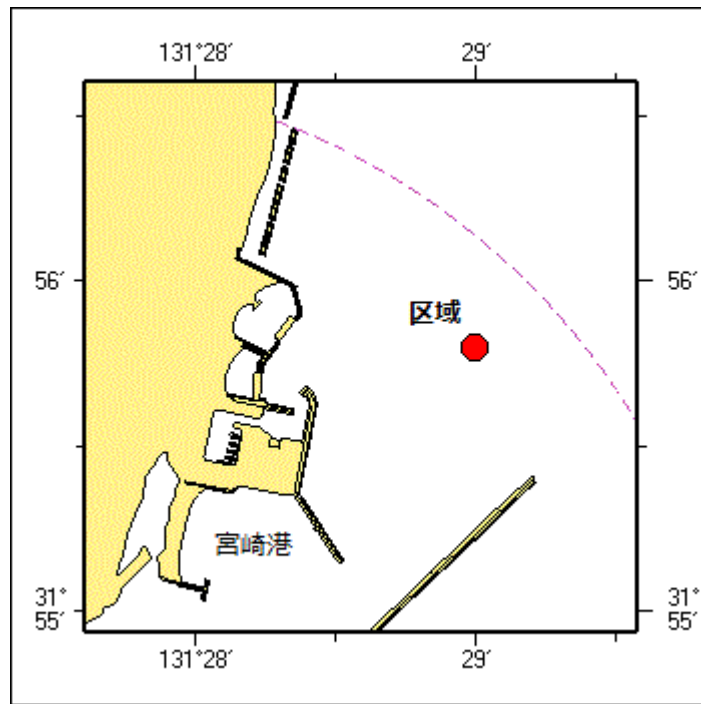
区域 31-55.8N 131-29.0E付近

備考 付近に警戒船を配置

潜水作業中、国際信号旗「A」旗を掲揚

海図 W1272

出所 十本部海洋情報部、宮崎海上保安部

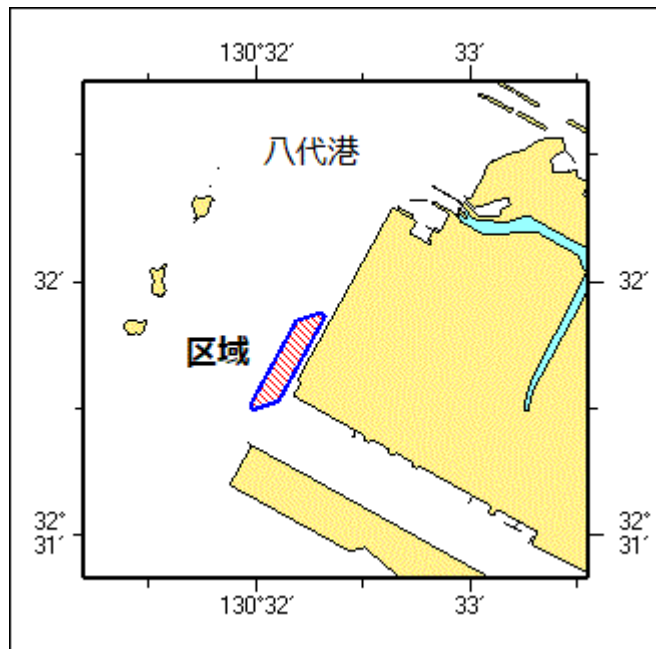


★3年724項 南西諸島－奄美大島北部 照明弾発射訓練中止

(十管区水路通報3年47号720項削除)  
 巡視船による照明弾発射訓練は中止された。  
 海図 W 2 2 5－W 2 3 1  
 出所 奄美海上保安部

★3年725項 九州西岸－八代港 水路測量

作業船による水路測量が実施される。  
 期間 令和3年12月13日～令和4年1月13日(内1日)  
 区域 6地点により囲まれる区域  
 (1) 32-31-53N 130-32-18E  
 (2) 32-31-52N 130-32-19E  
 (3) 32-31-32N 130-32-06E  
 (4) 32-31-30N 130-31-59E  
 (5) 32-31-31N 130-31-58E  
 (6) 32-31-51N 130-32-11E  
 備考 作業船は「白紅白」の標識を掲揚  
 海図 W 1 2 4 3－W 1 7 0  
 出所 十本部海洋情報部



★3年726項九州南岸－鹿児島港、外港及び南港区水路測量

作業船による水路測量が実施される。

期間 令和3年12月15日～29日(内4日間)

区域1 4地点により囲まれる区域

(1) 31-34-16.5N 130-34-09.4E

(2) 31-34-15.1N 130-34-15.1E

(3) 31-33-27.9N 130-33-54.2E

(4) 31-33-29.7N 130-33-47.0E(岸線上)

区域2 3地点を結ぶ線及び陸岸により囲まれる区域

(5) 31-32-44.2N 130-33-01.3E(防波堤先端)

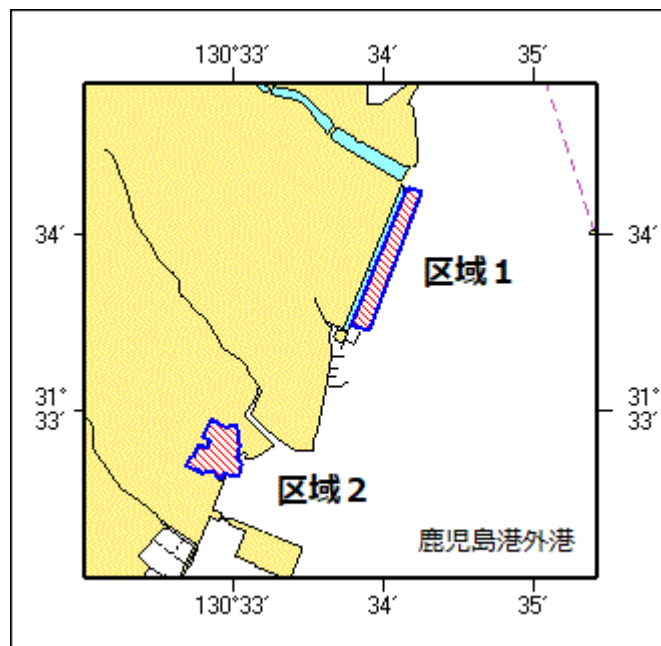
(6) 31-32-42.6N 130-33-03.3E

(7) 31-32-38.4N 130-33-02.1E(防波堤先端)

備考 測量中は、「白紅白」の標識を掲揚

海図 W214A-JP214A-W214B-JP214B

出所 十本部海洋情報部



★3年727項九州東岸－宮崎港海上作業

起重機船による海上作業が実施される。

期間 令和3年12月20日～23日（予備日24日～令和4年1月15日）、2000～0700

区域 4地点を結ぶ線及び陸岸により囲まれる区域

(1) 31-54-43.4N 131-27-32.3E(岸線上)

(2) 31-54-41.8N 131-27-37.6E

(3) 31-54-38.1N 131-27-36.0E

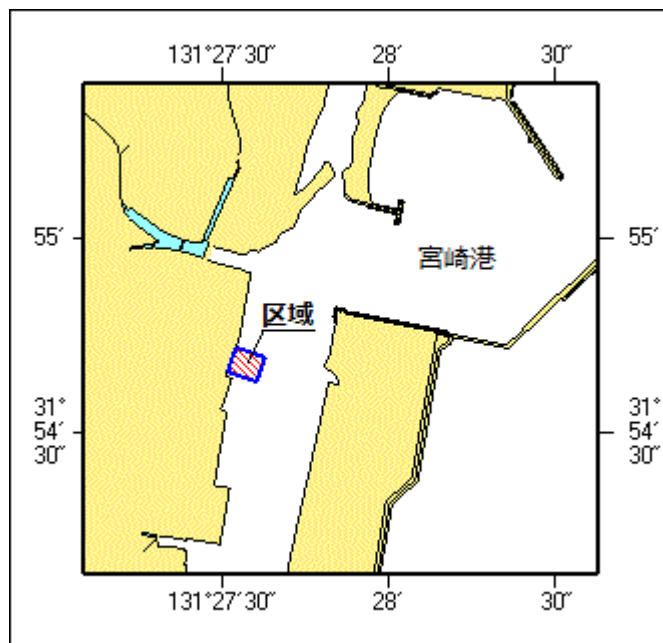
(4) 31-54-39.6N 131-27-30.8E(岸線上)

備考 付近に警戒船を配置

区域を黄色灯付浮標で表示

海図 W 1 2 7 2

出所 宮崎海上保安部



### ★3年728項九州東岸－宮崎港灯付浮標存在

下記位置に赤色灯付浮標が存在する。

位置 31-55.8N 131-29.0E

海図 W 1 2 7 2

出所 十本部海洋情報部

