



十管区水路通報

第50号

(令和3年12月17日~23日掲載分)

- [第743項九州東岸－宮崎港 掘下げ作業](#)
- [第744項九州東岸－宮崎港 灯付浮標移設](#)
- [第745項九州西岸－甑島列島西北西方 爆撃訓練](#)
- [第746項九州南岸－佐多岬北西方 照明弾発射訓練](#)
- [第747項九州南岸－鹿児島港、外港 小型船舶操縦訓練](#)
- [第748項九州南岸－鹿児島湾北部 水中試験](#)
- [第749項九州東岸－宮崎港 小型船舶操縦訓練](#)
- [第750項九州東岸－宮崎港 水路測量](#)
- [第751項九州東岸－日向灘 水路測量](#)
- [第752項九州東岸－都井岬東方 射撃訓練](#)
- [第753項南西諸島－種子島 ロケット打ち上げに伴う海上警戒区域設定終了](#)
- [第754項南西諸島－沖縄島北西方 射撃訓練](#)

★3年743項九州東岸－宮崎港 掘下げ作業

起重機船による掘下げ作業が実施されている。

期間 令和4年1月26日まで、日出～日没

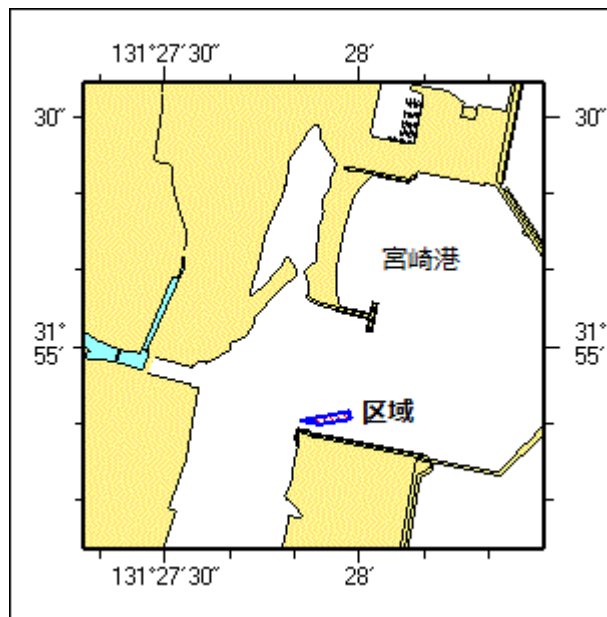
区域 4地点により囲まれる区域

- (1) 31-54-50.6N 131-27-58.5E
- (2) 31-54-50.0N 131-27-53.7E
- (3) 31-54-50.4N 131-27-50.6E
- (4) 31-54-51.6N 131-27-58.3E

備考 付近に警戒船を配置

海図 W1272

出所 宮崎海上保安部



★3年744項九州東岸－宮崎港 灯付浮標移設

緑色灯付浮標 (No5) は移設された。

位置 (新) 31-54-51.0N 131-27-51.7E
(旧) 31-54-52.0N 131-27-56.1E
海図 W 1 2 7 2
出所 宮崎海上保安部



★3年745項九州西岸－甌島列島西北西方爆撃訓練

フォックストロット区域において、自衛隊航空機による空対水爆撃訓練が実施される。

期間 令和4年1月1日～31日(土曜日、日曜日及び祝日を除く)、0800～1700

区域 4地点により囲まれる区域

(1) 32-20-12N 128-45-52E

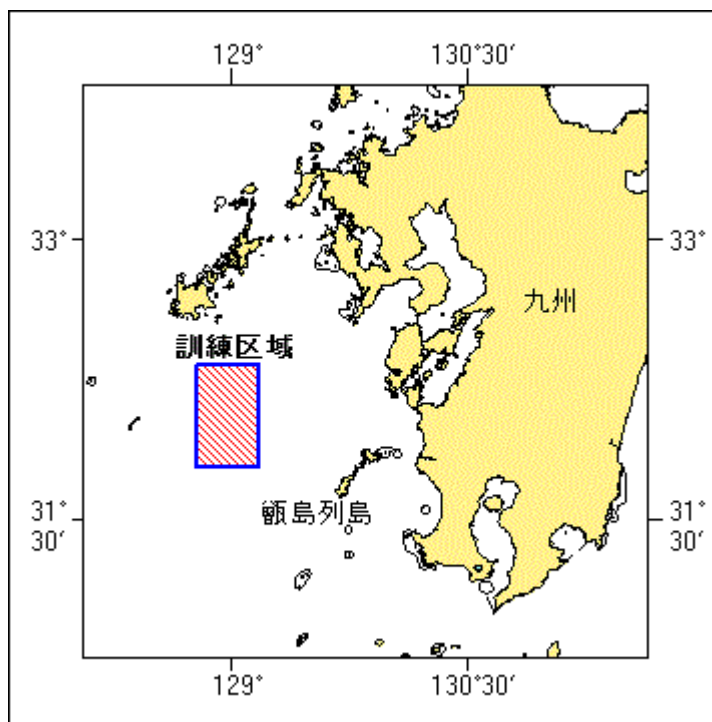
(2) 32-20-12N 129-09-52E

(3) 31-47-12N 129-09-52E

(4) 31-47-12N 128-45-52E

海図 W 2 1 3 - J P 2 1 3 - W 1 8 7 - J P 1 8 7 - W 1 8 0 - W 4 3 7

出所 防衛省防衛政策局



★3年746項九州南岸－佐多岬北西方照明弾発射訓練

巡視船による照明弾発射訓練が実施される。

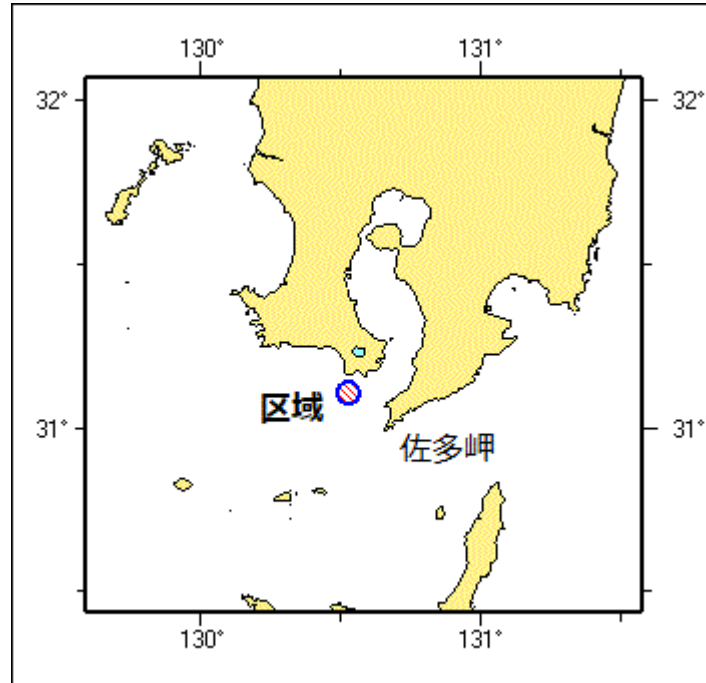
期間 令和4年1月6日（予備日7日）、1700～2100

区域 31-06.7N 130-31.5Eを中心とする半径2海里の円内

備考 訓練中、紅色閃光灯を点灯する

海図 W 2 2 1－J P 2 2 1－W 1 2 2 2－J P 1 2 2 2－W 1 8 0－W 1 8 2 A

出所 鹿児島海上保安部



★3年747項九州南岸－鹿児島港、外港小型船舶操縦訓練

小型船舶操縦訓練が実施される。

期間 令和4年1月10日、16日、18日（予備日15日、22日、23日）、0730～日没

区域 2地点を結ぶ線上、幅50m

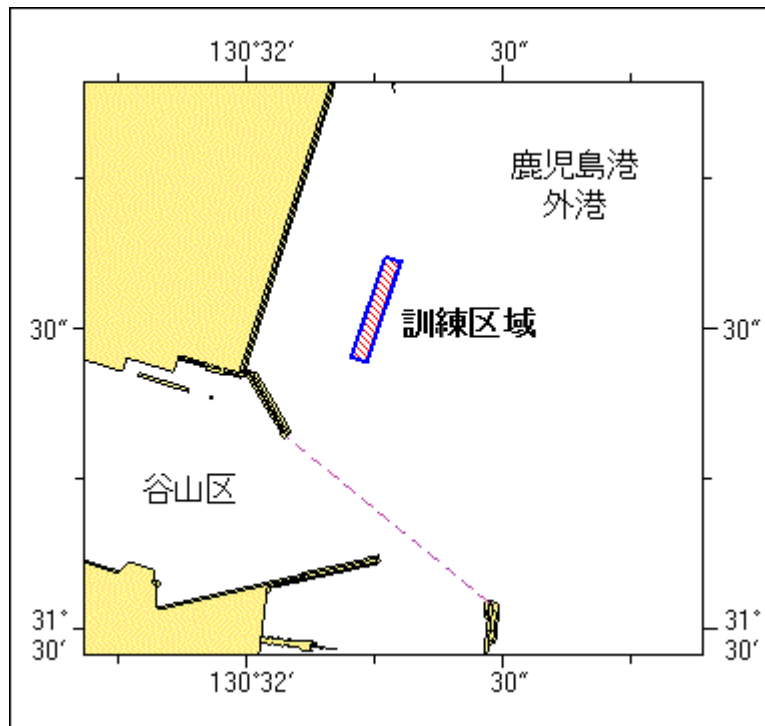
(1) 31-30-37N 130-32-17E

(2) 31-30-27N 130-32-13E

備考 区域内に浮標3基を設置

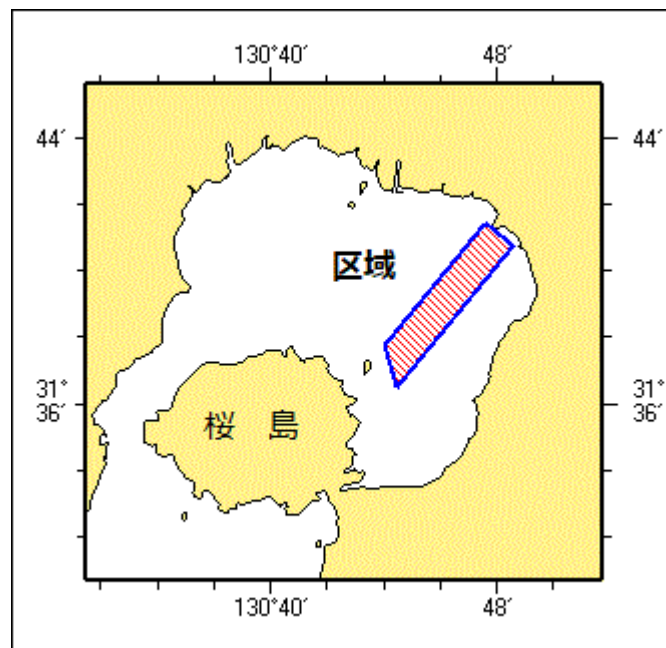
海図 W 2 1 4 B－J P 2 1 4 B

出所 鹿児島港長



★3年748項九州南岸－鹿児島湾北部水中試験

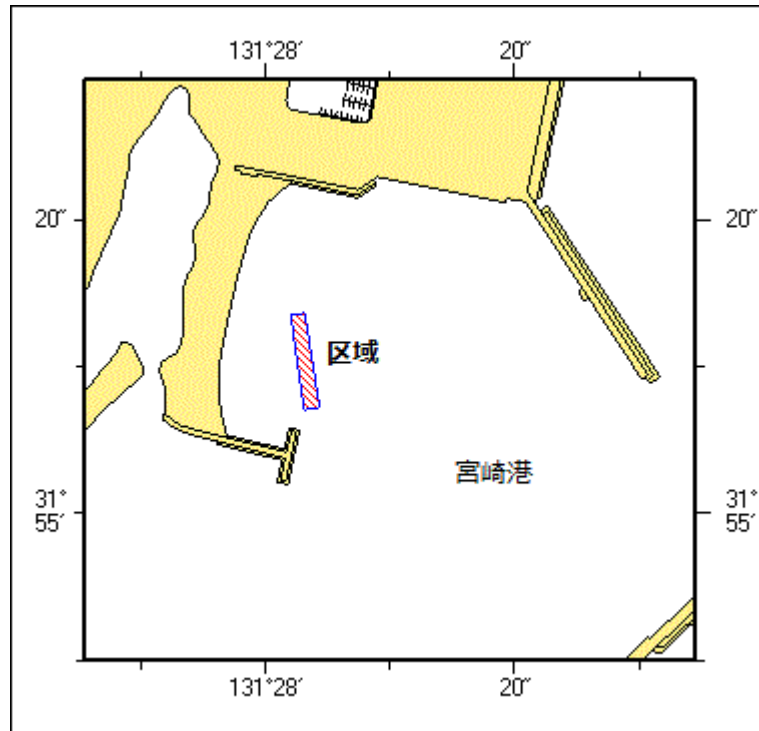
海上自衛隊による水中試験が実施される。
 期間 令和4年1月14日、15日、日出～日没、16日～20日、昼夜間、
 区域 4地点で囲まれる区域
 (1) 31-41-28N 130-47-34E
 (2) 31-40-47N 130-48-33E
 (3) 31-36-31N 130-44-26E
 (4) 31-37-47N 130-44-00E
 備考 付近に警戒船を配置
 海図 W221-JP221-W1221-JP1221
 出所 海上自衛隊佐世保地方総監部



★3年749項九州東岸－宮崎港小型船舶操縦訓練

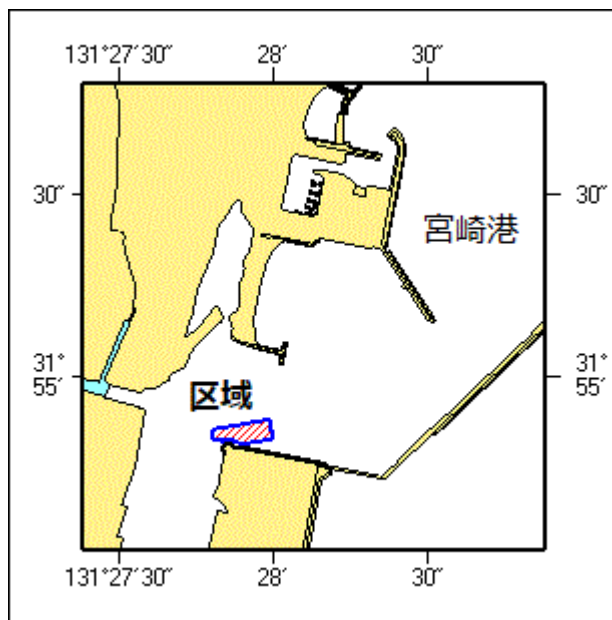
小型船舶操縦訓練が実施される。
 期間 令和4年1月16日～25日、2月13日～23日、3月13日～23日、0800～1730

区域 2地点を結ぶ線上、幅30m
(1) 31-55-14N 131-28-02E
(2) 31-55-07N 131-28-04E
備考 区域内に浮標3基を設置
海図 W 1 2 7 2
出所 宮崎海上保安部



★3年750項九州東岸－宮崎港水路測量

作業船による水路測量が実施される。
期間 令和4年1月5日～26日(内2日間)、日出～日没
区域 7地点により囲まれる区域
(1) 31-54-51.4N 131-27-47.9E
(2) 31-54-53.1N 131-27-59.2E
(3) 31-54-49.9N 131-27-59.8E
(4) 31-54-49.0N 131-27-53.7E
(5) 31-54-49.7N 131-27-51.8E
(6) 31-54-49.5N 131-27-49.9E
(7) 31-54-49.8N 131-27-48.3E
備考 作業船は「白紅白」の標識を掲揚
海図 W 1 2 7 2
出所 十本部海洋情報部



★3年751項 九州東岸－日向灘水路測量

測量船「明洋」(550トン)による水路測量が実施される。

期間 令和4年1月10日～26日(予備日を含む)

区域 2地点付近

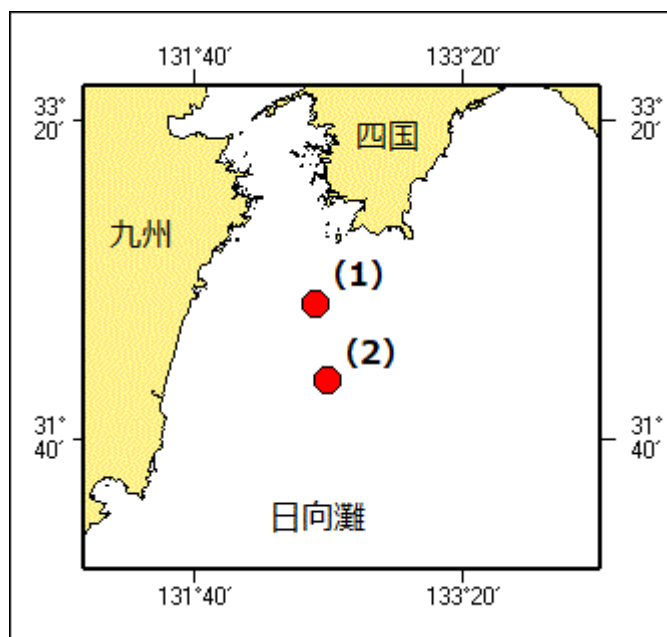
(1) 32-23.0N 132-25.0E

(2) 31-58.4N 132-29.7E

備考 測量船は「白紅白」の標識を掲揚

海図 W1220-JP1220-W157

出所 海上保安庁海洋情報部



★3年752項 九州東岸－都井岬東方射爆撃訓練

自衛隊航空機による空対空射撃及び空対水爆撃訓練が実施される。

期間 令和4年1月1日～31日(土曜日、日曜日及び祝日を除く)、0800～1700

区域 10地点により囲まれる区域

(1) 32-09-13N 132-59-51E

(2) 31-48-13N 132-59-51E

(3) 32-02-13N 133-29-51E

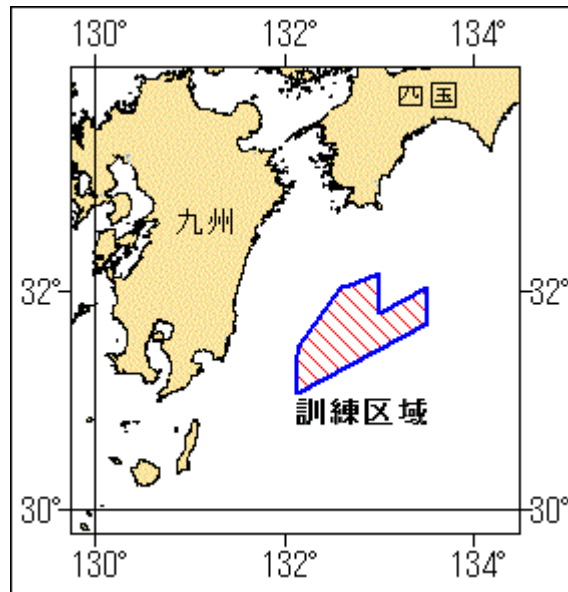
(4) 31-42-13N 133-29-51E

(5) 31-04-13N 132-07-51E

(6) 31-25-13N 132-07-51E

- (7) 31-30-43N 132-09-21E
- (8) 32-00-13N 132-34-51E
- (9) 32-03-13N 132-37-51E
- (10) 32-01-43N 132-37-51E

海図 W 1 2 2 0 - J P 1 2 2 0 - W 1 5 7
 出所 防衛省防衛政策局



★3年753項 南西諸島－種子島 ロケット打ち上げに伴う海上警戒区域設定終了

(十管区水路通報3年47号719項削除)

宇宙航空研究開発機構種子島宇宙センター (30-24-03N 130-58-39E) において、H-2Aロケット45号機の打ち上げに伴う海上警戒区域の設定は終了した。

海図 W 1 2 2 1 - J P 1 2 2 1
 出所 宇宙航空研究開発機構

★3年754項 南西諸島－沖縄島北西方 射撃訓練

沖縄北部訓練区域において、自衛隊航空機による空対空射撃訓練が実施される。

期間 令和4年1月1日～31日 (土曜日、日曜日及び祝日を除く)、0700～1800

区域 5地点により囲まれる区域

- (1) 27-05-26N 126-42-59E
- (2) 27-04-45N 126-39-05E
- (3) 27-30-14N 125-56-53E
- (4) 28-17-14N 127-07-53E
- (5) 27-32-02N 127-25-35E

ただし、(3)(4)間は 26-22-14N 127-47-53E の地点を中心とする

半径120海里の円弧、

(5)(1)間は同地点を中心とする半径72海里の円弧で結ぶ

海図 W 1 8 2 B - W 2 1 0 - F W 2 1 0
 出所 防衛省防衛政策局

