

十管区水路通報

第 5 号

(令和4年1月28日～2月3日掲載分)

- [第 61項 九州西岸 - 大矢野島南岸 灯台廃止及び灯設置](#)
- [第 62項 九州西岸 - 八代海、天草上島南方 深淺測量等](#)
- [第 63項 九州南岸 - 鹿児島湾北部 及び 南西諸島 - 奄美大島北方、環境調査](#)
- [第 64項 九州東岸 - 日向灘 魚礁設置作業](#)
- [第 65項 南西諸島 - 種子島東部 魚礁設置作業](#)
- [第 66項 南西諸島 - 種子島南東方 フレア発射訓練](#)

★4年61項 九州西岸 - 大矢野島南岸 灯台廃止及び灯設置

(十管区水路通報4年4号46項削除)
「貝場港1号防波堤灯台」(灯台表第1巻、6446)(32-33.0N 130-27.0E) は廃止され、
下記位置に灯が設置された。

(緑色灯設置)

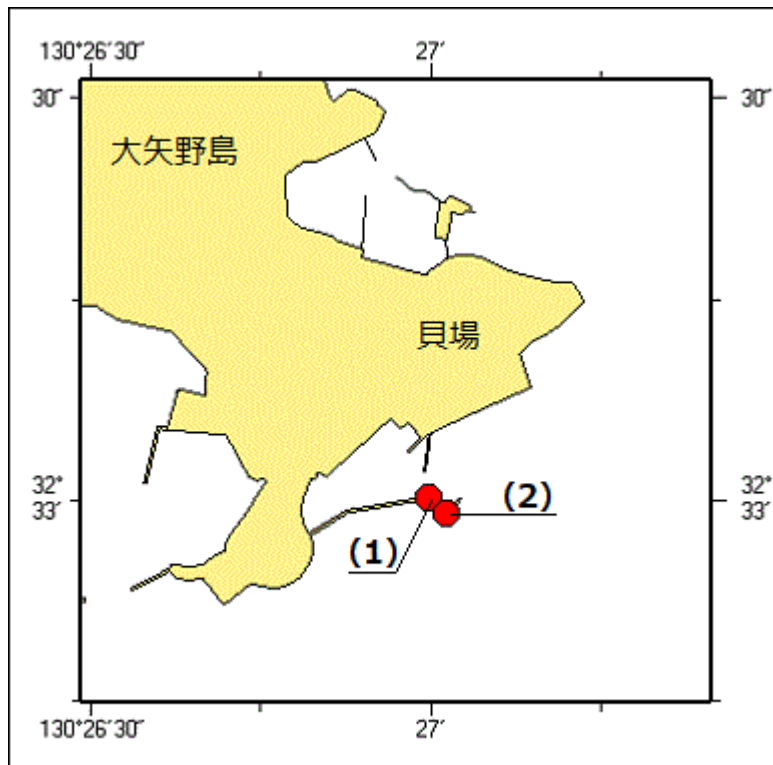
位置 (1) 32-33-00.2N 130-26-59.8E (防波堤先端)

(赤色灯設置)

位置 (2) 32-32-59.0N 130-27-01.4E (防波堤先端)

海図 W 2 0 8 - W 1 7 0 - W 2 0 6

出所 十本部交通部



★4年62項九州西岸－八代海、天草上島南方 深淺測量等

潜水土及び作業船による深淺測量等が実施される。

期間 令和4年2月9日～23日（予備日24日～3月1日）、日出～日没

区域 4地点により囲まれる海面

(1) 32-19-29.0N 130-21-33.5E

(2) 32-18-36.5N 130-22-34.1E

(3) 32-15-28.2N 130-15-52.5E

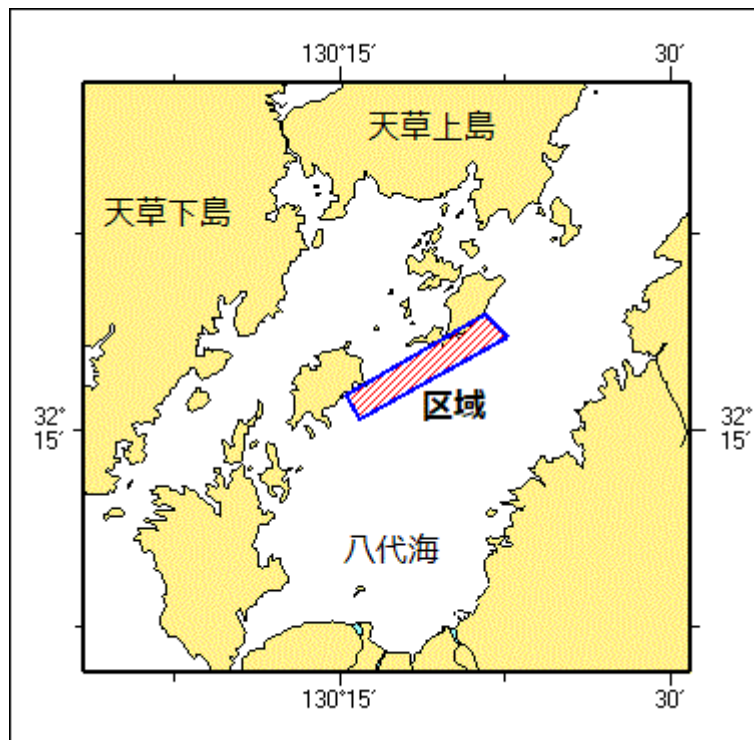
(4) 32-16-23.3N 130-15-14.8E

備考 潜水作業中、国際信号旗「A」旗を掲揚

付近に警戒船を配置

海図 W174

出所 熊本海上保安部



★4年63項九州南岸－鹿児島湾北部及び南西諸島－奄美大島北方、環境調査

調査船「白鳳丸」(4073トン)による環境調査が実施される。

期間 令和4年2月20日～3月3日

区域1 4地点により囲まれる海面

(1) 31-40.4N 130-45.1E

(2) 31-40.4N 130-46.7E

(3) 31-39.1N 130-46.7E

(4) 31-39.1N 130-45.1E

区域2 4地点により囲まれる海面

(5) 29-30.0N 129-00.0E

(6) 29-30.0N 129-30.0E

(7) 29-00.0N 129-30.0E

(8) 29-00.0N 129-00.0E

区域3 4地点により囲まれる海面

(9) 28-45.0N 128-25.0E

(10) 28-45.0N 128-45.0E

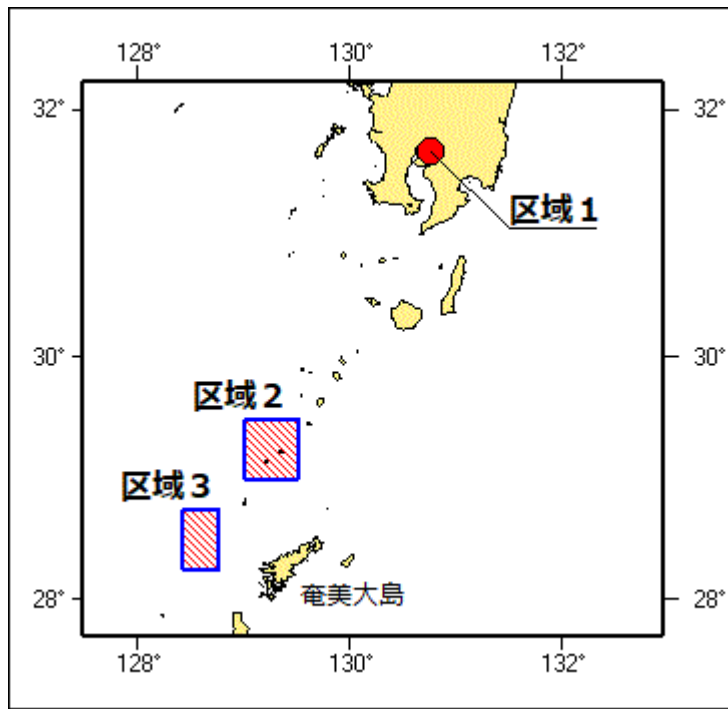
(11) 28-15.0N 128-45.0E

(12) 28-15.0N 128-25.0E

備考 停船観測を伴う

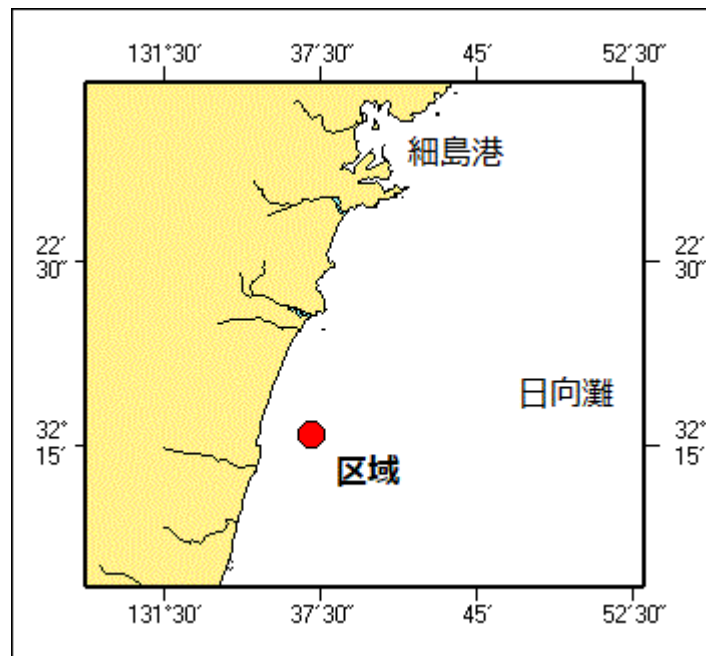
海図 W221-JP221-W231-W182A-W437

出所 海洋研究開発機構



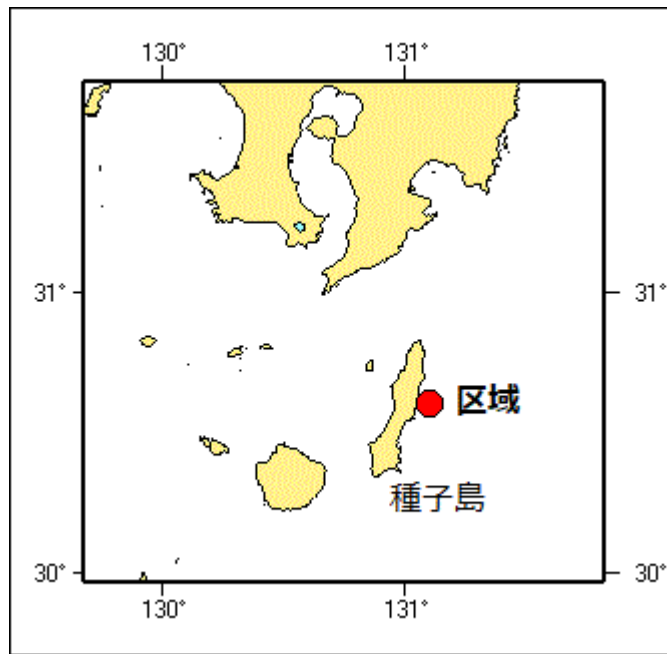
★4年64項九州東岸－日向灘魚礁設置作業

起重機船による魚礁設置作業が実施される。
 期間 令和4年2月8日～3月25日、日出～日没
 区域 32-15.4N 131-37.1E 付近
 備考 付近に警戒船を配置
 海図 W1220-JP1220
 出所 日向海上保安署



★4年65項南西諸島－種子島東部魚礁設置作業

作業船による魚礁設置作業が実施される。
 期間 令和4年2月20日～3月17日
 区域 30-36.2N 131-06.3E 付近
 海図 W1221-JP1221
 出所 種子島海上保安署



★4年66項 南西諸島－種子島南東方 フレア発射訓練

自衛隊航空機によるフレア発射訓練が実施される。

期間 令和4年2月22日（予備日24日）、0800～1700

区域 4地点で囲まれる区域

(1) 29-20-00N 132-10-00E

(2) 29-20-00N 133-10-00E

(3) 28-20-00N 133-10-00E

(4) 28-20-00N 132-10-00E

海図 W247-W1072-W210-FW210

出所 防衛省海上幕僚監部

