

十管区水路通報

第14号

(令和4年4月1日～7日掲載分)

- [第182項九州西岸－八代港 浅所存在](#)
- [第183項九州西岸－島原湾 灯浮標一時撤去](#)
- [第184項九州西岸－甞島列島西北西方 射撃訓練](#)
- [第185項九州西岸－獅子島付近 浮消波堤存在](#)
- [第186項九州東岸－宮崎港 防波堤完成等](#)

★4年182項九州西岸－八代港 浅所存在

下記位置に浅所が存在する。

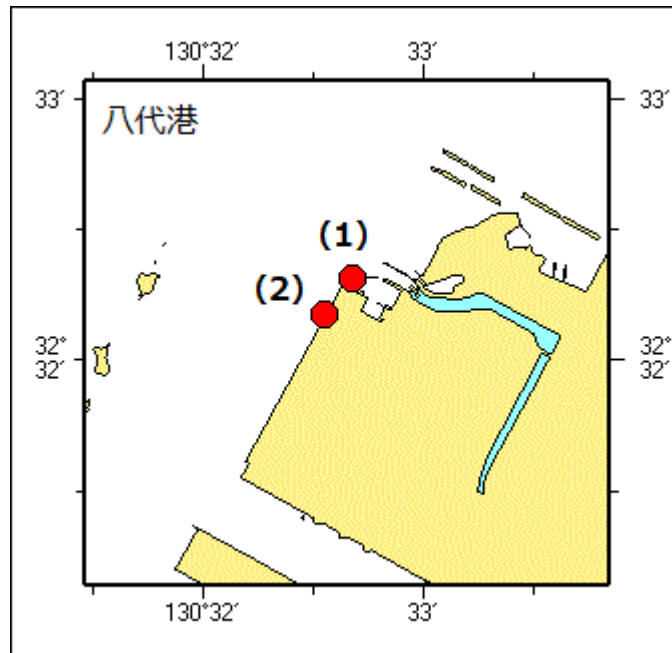
位置 2地点

(1) 32-32-18.7N 130-32-40.8E(水深約3.7m)

(2) 32-32-10.6N 130-32-33.3E(水深約12.8m)

海図 W1243

出所 十本部海洋情報部



★4年183項九州西岸－島原湾 灯浮標一時撤去

(十管区水路通報3年40号597項、41号625項、4年13号169項削除)

灯浮標が一時撤去された。

1 熊本県漁連長洲港南沖灯浮標(灯台表第1巻、6417.5)

位置 32-51.8N 130-26.1E

2 熊本県漁連菊池川口南西沖第1号灯浮標(灯台表第1巻、6418.4)

位置 32-50.1N 130-27.4E

3 熊本県漁連菊池川口南西沖第2号灯浮標(灯台表第1巻、6418.5)

位置 32-50.0N 130-27.5E

- 4 熊本県漁連熊本港北西沖第1号灯浮標(灯台表第1巻、6423.4)
位置 32-48.0N 130-29.1E
 - 5 熊本県漁連熊本港北西沖第2号灯浮標(灯台表第1巻、6423.5)
位置 32-47.4N 130-28.6E
 - 6 熊本県漁連緑川口西沖第1号灯浮標(灯台表第1巻、6424.4)
位置 32-43.5N 130-28.8E
 - 7 熊本県漁連緑川口西沖第2号灯浮標(灯台表第1巻、6424.5)
位置 32-43.0N 130-28.8E
 - 8 熊本県漁連赤瀬港北西沖灯浮標(灯台表第1巻、6427.5)
位置 32-39.4N 130-29.7E
- 備考 復旧予定日は令和4年10月中旬
海図 W172-W169
出所 熊本海上保安部

★4年184項九州西岸－甌島列島西北西方射撃訓練

フォックストロット区域において、自衛艦による水上及び対空射撃が実施される。

期間 令和4年4月18日、20日（予備日19日、21日、28日）、0800～1700

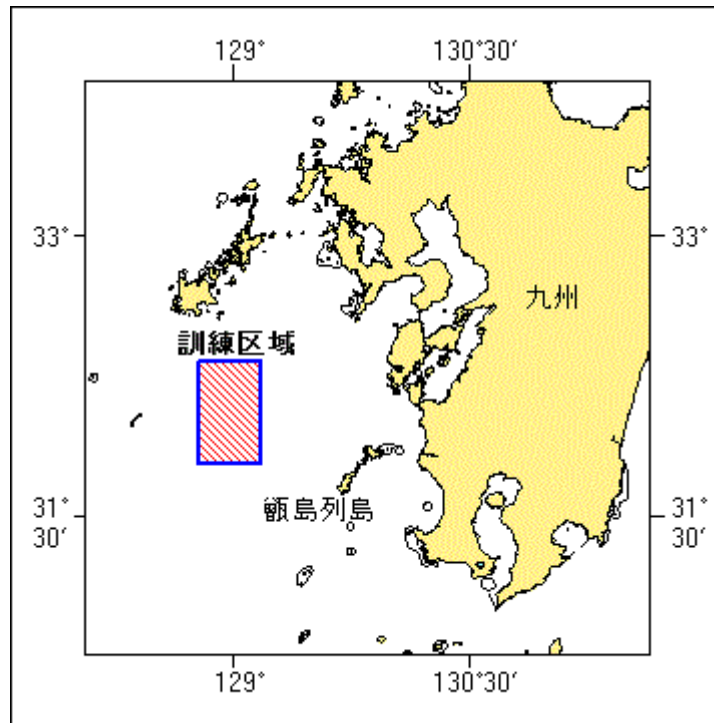
区域 4地点で囲まれる区域

- (1) 32-20-12N 128-45-52E
- (2) 32-20-12N 129-09-52E
- (3) 31-47-12N 129-09-52E
- (4) 31-47-12N 128-45-52E

備考 訓練実施中、実施艦に「B」旗が掲揚される

海図 W213-JP213-W187-JP187-W180-W437

出所 防衛省海上幕僚監部



★4年185項九州西岸－獅子島付近 浮消波堤存在

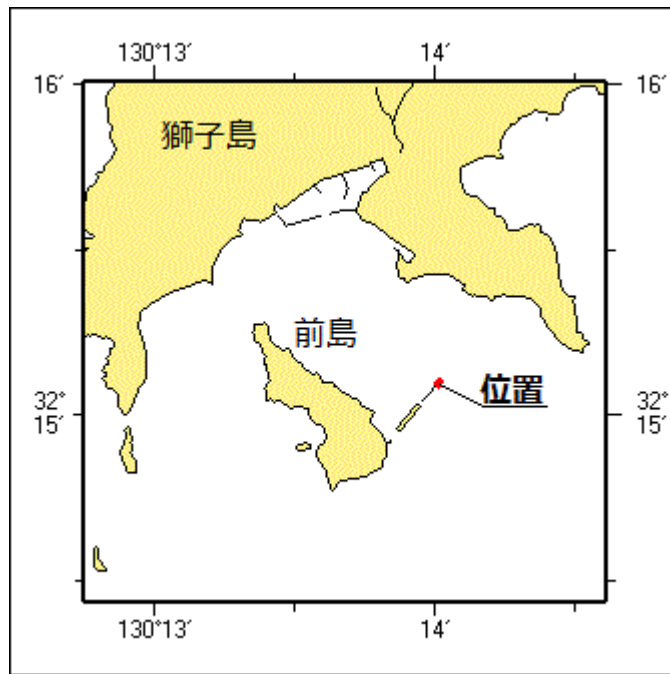
下記位置に浮消波堤が存在する。

位置 2地点を結ぶ線上、幅9m

- (1) 32-15-06.8N 130-14-01.3E
- (2) 32-15-05.4N 130-13-59.9E（浮き消波堤先端）

海図 W178-W174

出所 十本部海洋情報部



★4年186項九州東岸－宮崎港防波堤完成等

下記のとおり防波堤が完成した。

(防波堤完成)

位置1 2地点を結ぶ線上(幅5m)

(1) 31-55-59.1N 131-28-22.0E

(2) 31-55-59.2N 131-28-21.4E (既設防波堤上)

(点滅式黄色灯設置)

位置2 (3) 上記(1)位置

海図 W 1 2 7 2

出所 十本部海洋情報部

