十管区水路通報

第１９号

（令和４年５月１３日～令和４年５月１９日 掲載分）

- 第 226項 九州東岸 － 外浦港 水路測量
- 第 227項 九州東岸 － 宮崎港及び付近 水路測量
- 第 228項 九州西岸 － 熊本港及び付近 灯付浮標交換作業
- 第 229項 九州東岸 － 外浦港 ボーリング作業
- 第 230項 九州東岸 － 油津港 ケーソン仮置場築造工事
- 第 231項 九州南岸 － 佐多岬東方 射撃訓練
- 第 232項 九州東岸 － 細島港 磁気探査作業
- 第 233項 九州西岸 － 熊本港 掘下げ作業
- 第 234項 九州南岸 － 鹿児島港、外港 護岸築造工事
- 第 235項 九州南岸 － 鹿児島湾北部 水中試験
- 第 236項 九州東岸 － 油津港南方 ボードセーリング大会
- 第 237項 九州東岸 － 宮崎港 小型船舶操縦訓練
- 第 238項 九州東岸 － 宮崎港 特殊小型船舶操縦訓練
- 第 239項 九州東岸 － 宮崎港 特殊小型船舶操縦訓練

★４年２２６項 九州東岸 － 外浦港 水路測量

作業船による水路測量が実施される。
期 間 令和4年5月15日～6月20日（内5日間）
区 域 6地点により囲まれる海面
(1) 31-30-52.6N 131-22-45.0E
(2) 31-30-51.3N 131-22-48.1E
(3) 31-30-44.3N 131-22-43.7E
(4) 31-30-42.3N 131-22-35.8E
(5) 31-30-45.0N 131-22-34.8E
(6) 31-30-46.7N 131-22-41.2E
備 考 作業船は「白紅白」のえん尾旗を掲揚
海 図 Ｗ１８１（油津港及外浦港）
出 所 十本部海洋情報部

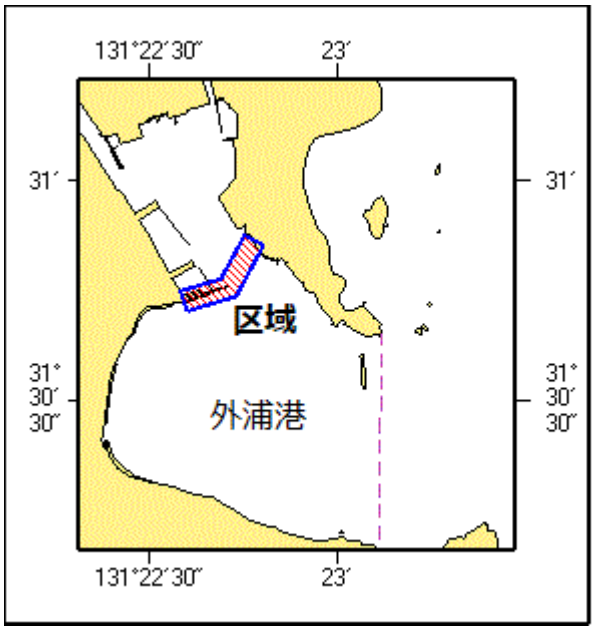

★４年２２７項 九州東岸 － 宮崎港及び付近 水路測量

測量船「いそしお」(27トン)による水路測量が実施される。
期 間 令和4年5月23日～令和4年7月31日(内12日間)、日出～日没
区 域 7地点を結ぶ線により囲まれる区域
(1) 31-55-06N 131-28-51E
(2) 31-55-06N 131-30-16E
(3) 31-53-26N 131-30-17E
(4) 31-53-26N 131-28-01E
(5) 31-54-00N 131-28-01E
(6) 31-54-41N 131-28-12E
(7) 31-54-40N 131-28-19E
備 考 測量船は「白紅白」のえん尾旗を掲揚
海 図 Ｗ１２７２－ＪＰ１２２０－Ｗ１２２０
出 所 宮崎海上保安部、十本部海洋情報部

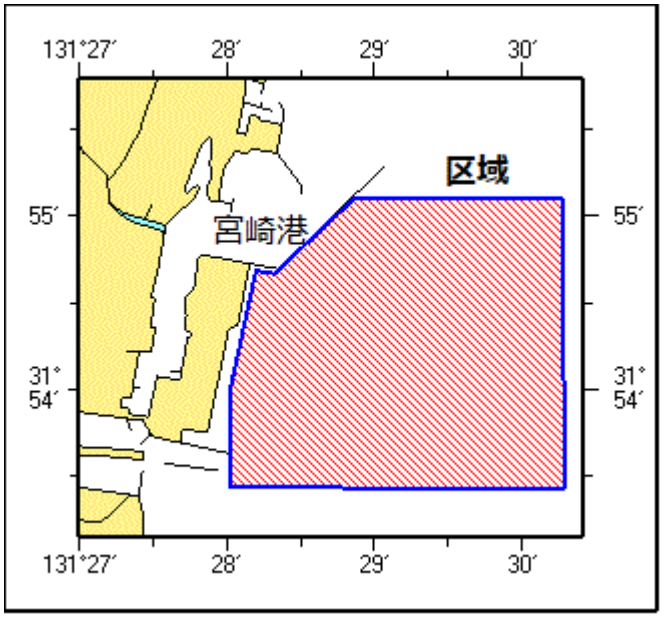

★４年２２８項 九州西岸 － 熊本港及び付近 灯付浮標交換作業

潜水士及び作業船による灯付浮標交換作業が実施される。
期 間 令和4年5月23日～25日、日出～日没
位 置 5地点付近
(1) 32-48-40N 130-34-37E

(2) 32-47-57N 130-34-19E
(3) 32-47-14N 130-34-06E
(4) 32-46-11N 130-34-20E
(5) 32-44-09N 130-33-35E
備 考 潜水作業中、国際信号旗「A旗」を掲揚
潜水作業中、付近に警戒船を配置
海 図 Ｗ１６９－Ｗ１７１
出 所 熊本海上保安部

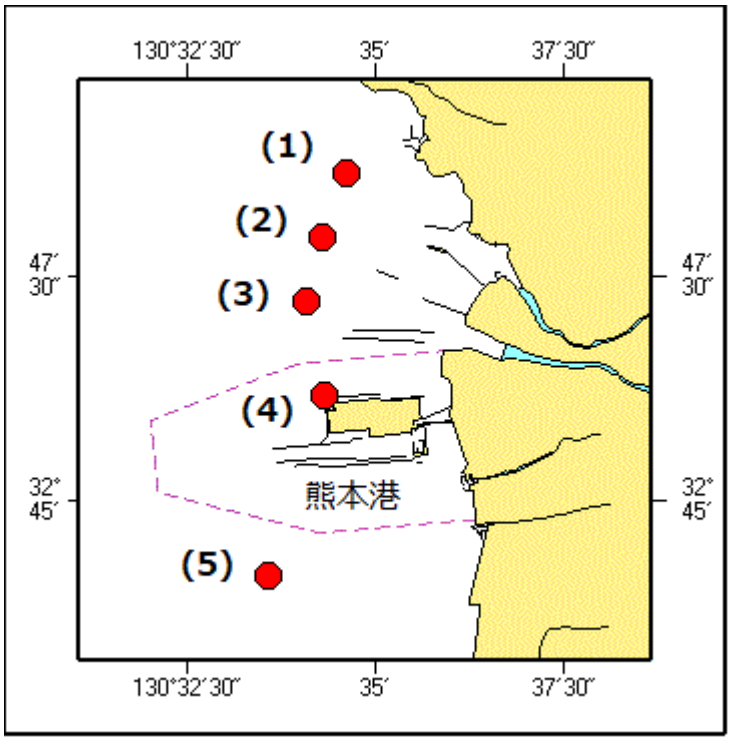

★４年２２９項 九州東岸 － 外浦港 ボーリング作業

ボーリング作業が実施される。
期 間 令和4年5月17日～7月31日
区 域 2地点を結ぶ線上付近
(1) 31-30-52N 131-22-46E
(2) 31-30-48N 131-22-44E
備 考 やぐらの四隅に黄色点滅灯を設置
海 図 Ｗ１８１（油津港及外浦港）
出 所 宮崎海上保安部

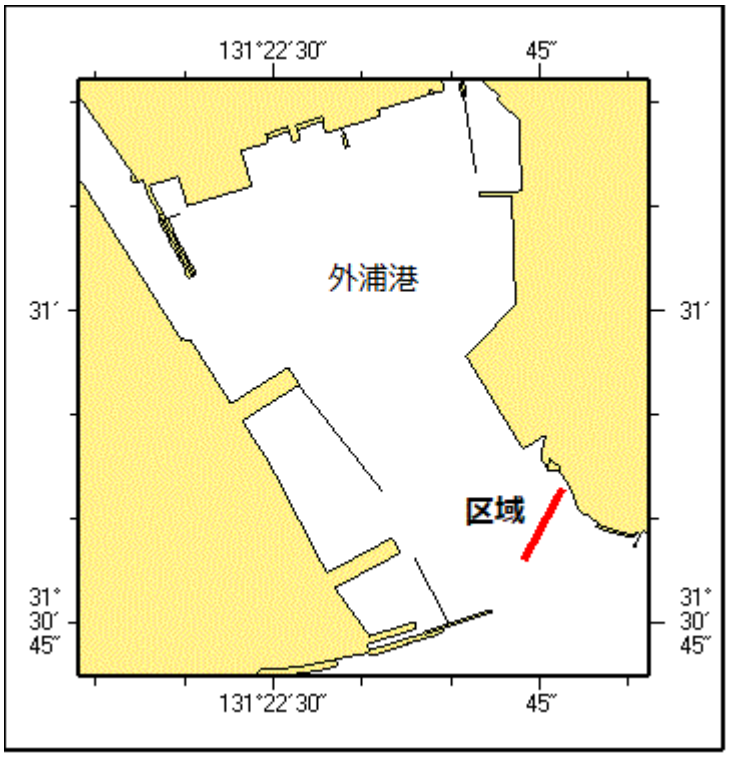

★４年２３０項 九州東岸 － 油津港 ケーソン仮置場築造工事

潜水士及び作業船によるケーソン仮置場築造工事が実施される。
期 間 令和4年5月18日～9月30日
位 置 31-34-02N 131-24-25E 付近
備 考 潜水作業中、国際信号旗「A」旗を掲揚する
付近に警戒船を配置
仮置きしたケーソン隅に黄色灯を設置
海 図 Ｗ１８１（油津港及外浦港）
出 所 宮崎海上保安部

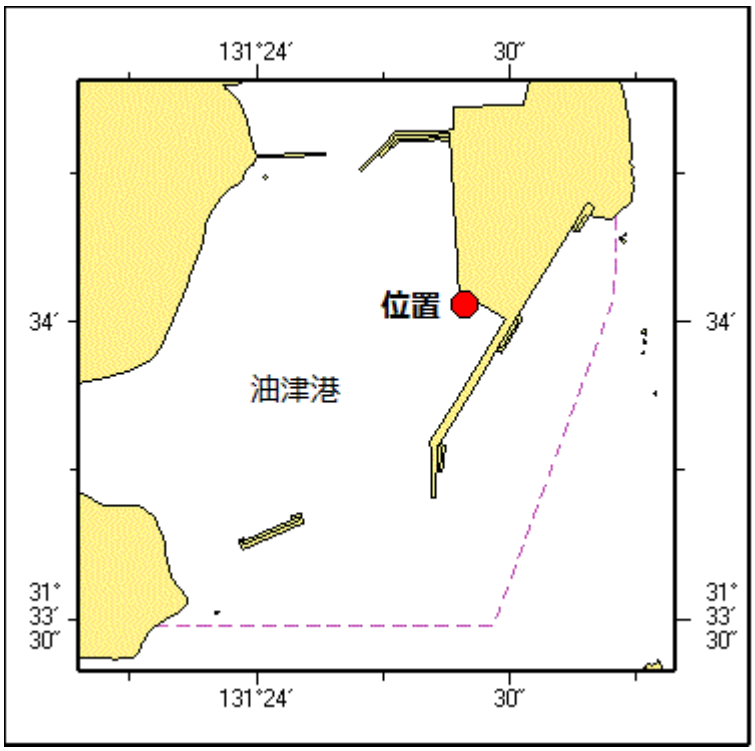

★４年２３１項 九州南岸 － 佐多岬東方 射撃訓練

陸上自衛隊ヘリコプター等による水上射撃及び陸上から対空射撃訓練が実施される。
期 間　令和4年5月25日～8月31日（予備日を含む）、0600～1600
区 域　31-06-33N 130-50-47E の地点を中心とする半径12kmの円のうち、
　方位125°～215°の扇形海面
備 考　訓練実施中、射撃場（陸上）に赤色回転灯を点灯し、紅白吹き流しを掲揚
　訓練実施中、警戒船を配置
海 図　Ｗ２２１－ＪＰ２２１－Ｗ１２２１－ＪＰ１２２１
出 所　陸上自衛隊国分駐屯地

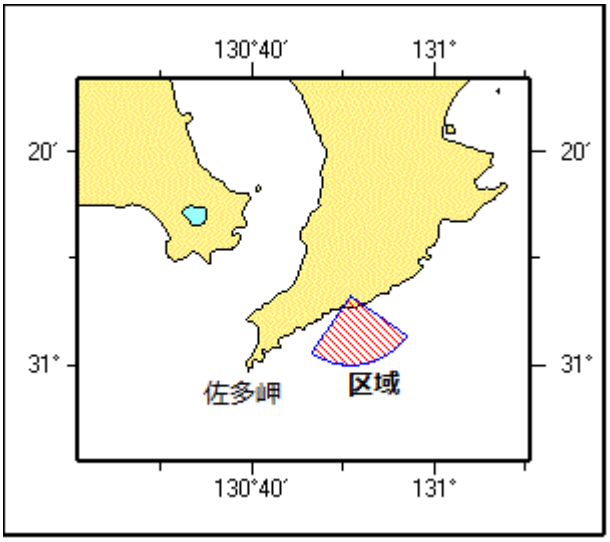

★４年２３２項 九州東岸 － 細島港 磁気探査作業

作業船による磁気探査作業が実施される。
期 間　令和4年5月23日～7月5日、日出～日没
区 域　4地点を結ぶ線及び陸岸により囲まれる区域
　(1) 32-26-35N 131-40-00E（岸線上）
　(2) 32-26-26N 131-40-13E（岸線上）
　(3) 32-26-15N 131-39-51E（岸線上）
　(4) 32-26-21N 131-39-44E（岸線上）
備 考　曳船による磁気探査船を曳航（曳航長40～60m）しての磁気探査作業
海 図　Ｗ１２２３
出 所　細島港長

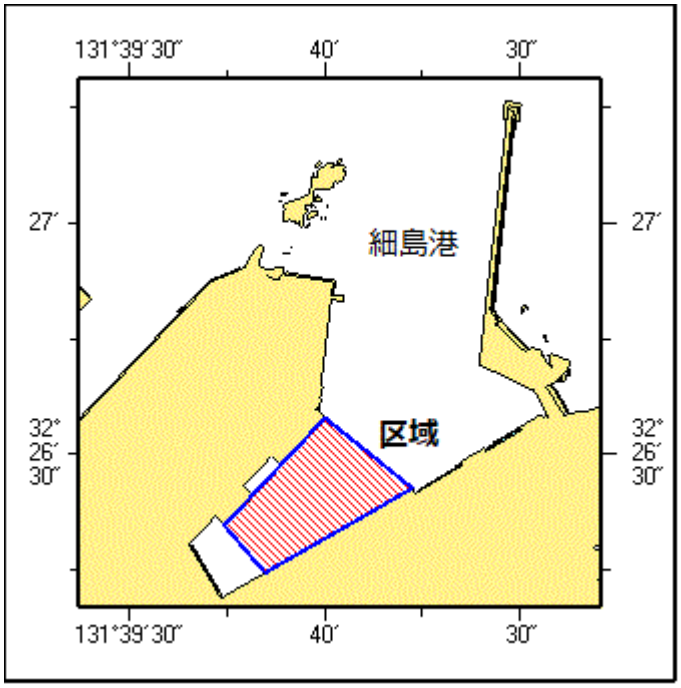

★４年２３３項 九州西岸 － 熊本港 掘下げ作業

（十管区水路通報4年15号190項削除）
作業船による掘下げ作業が実施されている。
期 間 令和4年4月13日～8月28日、2000～0630
区 域 6地点を結ぶ線及び陸岸により囲まれる区域
(1) 32-45-43.5N 130-34-56.2E（岸線上）
(2) 32-45-34.5N 130-34-57.2E
(3) 32-45-33.9N 130-34-49.1E
(4) 32-45-38.7N 130-34-48.6E
(5) 32-45-38.5N 130-34-45.6E
(6) 32-45-43.3N 130-34-53.8E（岸線上）
備 考 付近に警戒船を配置
海 図 Ｗ１７１
出 所 熊本海上保安部

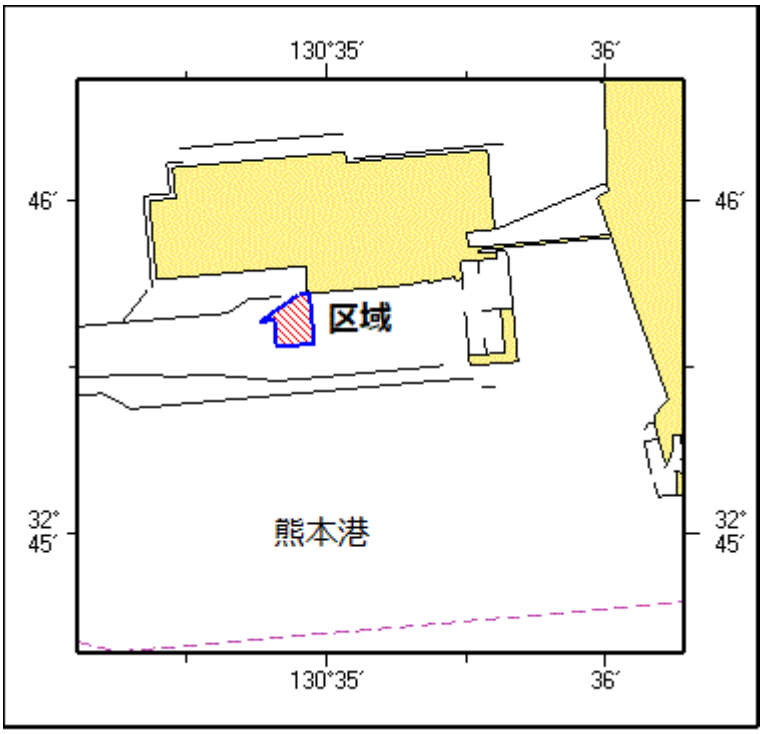

★４年２３４項 九州南岸 － 鹿児島港、外港 護岸築造工事

（十管区水路通報4年17号214項削除）
潜水士及び起重機船による護岸築造工事が実施されている。
期 間 令和5年2月24日まで、日出～日没
区 域 5地点を結ぶ線及び岸線により囲まれる区域
(1) 31-32-57.0N 130-33-34.9E （岸線上）
(2) 31-32-57.0N 130-33-39.0E
(3) 31-32-43.0N 130-33-39.0E
(4) 31-32-43.0N 130-33-27.0E
(5) 31-32-46.3N 130-33-27.0E （岸線上）
備 考 潜水作業中、国際信号機「A」旗を掲揚
付近に警戒船を配置
海 図 Ｗ２１４Ａ－ＪＰ２１４Ａ
出 所 鹿児島港長

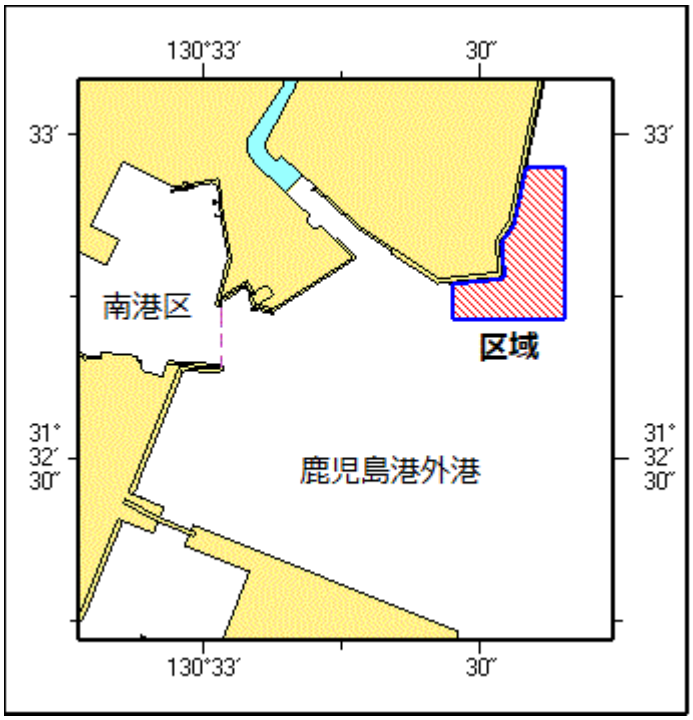

★４年２３５項 九州南岸 － 鹿児島湾北部 水中試験

海上自衛隊による水中試験が実施される。
期 間 令和4年6月7日～11日、13日～15日、22日～25日、日出～日没
区 域　4地点で囲まれる区域
(1) 31-41-28N 130-47-34E
(2) 31-40-47N 130-48-33E
(3) 31-36-31N 130-44-26E
(4) 31-37-47N 130-44-00E
備 考　付近に警戒船を配置
海 図 Ｗ２２１－ＪＰ２２１－Ｗ１２２１－ＪＰ１２２１
出 所 海上自衛隊佐世保地方総監部

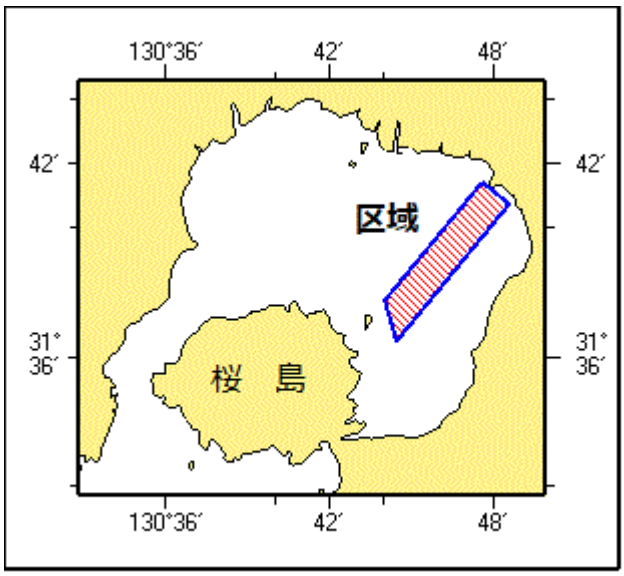

★４年２３６項 九州東岸 － 油津港南方 ボードセーリング大会

ボードセーリング大会が実施される。
期 間 令和4年6月5日、0800～1700
区 域 31-33-04N 131-23-44E を中心とする半径0.6㎞の円内
備 考 付近に警戒船を配置
海 図 Ｗ１８１(油津港及外浦港)－Ｗ１２２１－ＪＰ１２２１

出 所 宮崎海上保安部

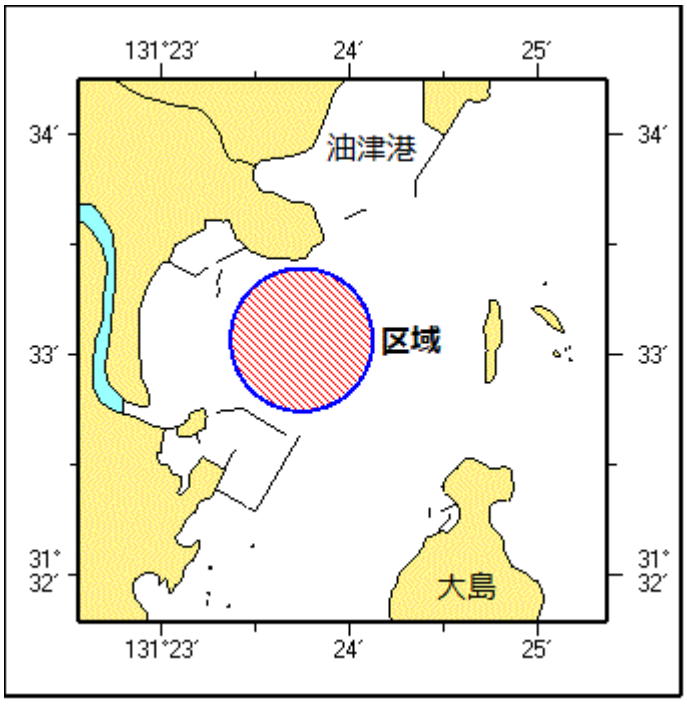

★４年２３７項 九州東岸 － 宮崎港 小型船舶操縦訓練

小型船舶操縦訓練が実施される。
期 間 令和4年6月5日～25日、0800～1730
区 域 2地点を結ぶ線上、幅30m
(1) 31-55-14N 131-28-02E
(2) 31-55-07N 131-28-04E
備 考 区域内に浮標3基を設置
海 図 Ｗ１２７２
出 所 宮崎海上保安部

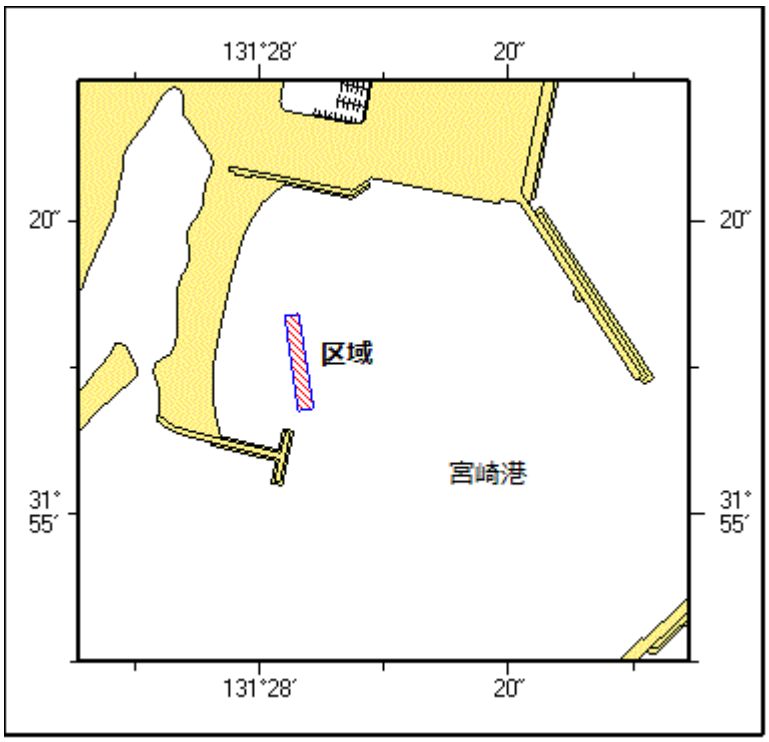

★４年２３８項 九州東岸 － 宮崎港 特殊小型船舶操縦訓練

特殊小型船舶操縦訓練（水上オートバイ）が実施される。
期 間 令和4年6月5日～25日、0800～1730
区 域 2地点を結ぶ線上、幅20m
(1) 31-55-18N 131-28-03E
(2) 31-55-18N 131-28-00E
備 考 区域内に浮標6基を設置
海 図 Ｗ１２７２
出 所 宮崎海上保安部

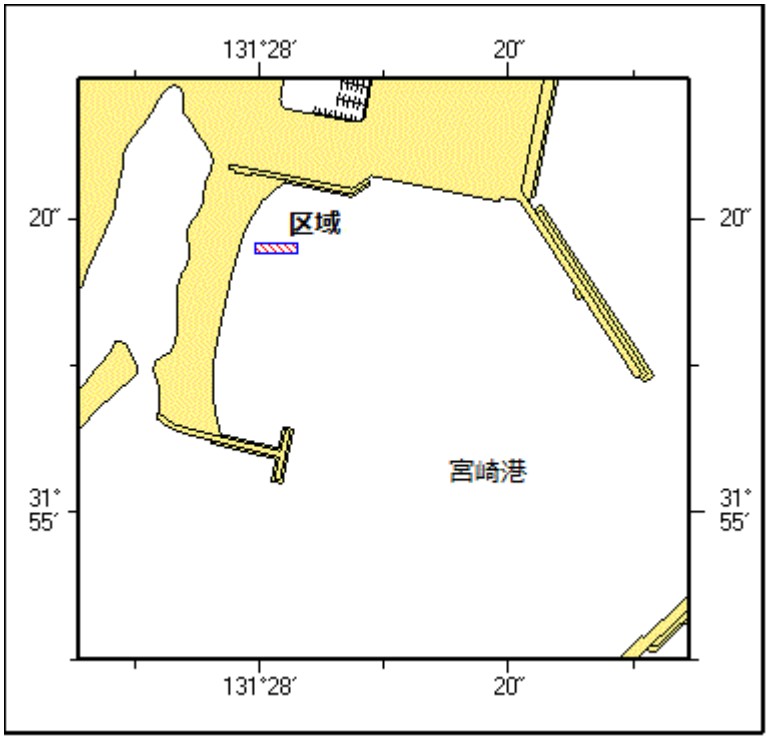

★４年２３９項 九州東岸 － 宮崎港 特殊小型船舶操縦訓練
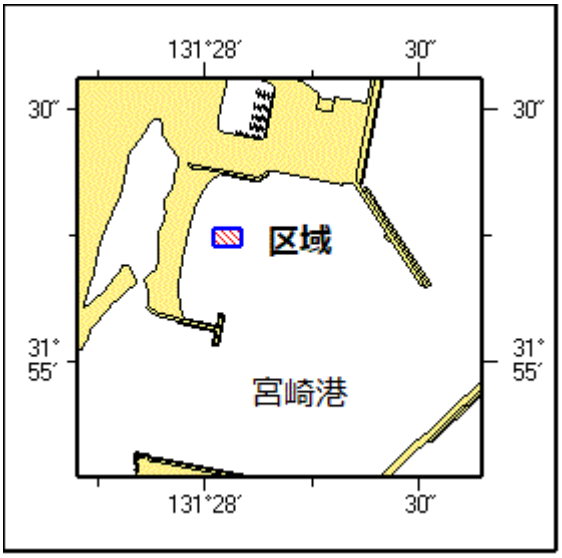
特殊小型船舶操縦訓練(水上オートバイ)が実施される。
期 間 令和4年6月6日、7日、日出～日没
区 域 2地点を結ぶ線上付近
(1) 31-55-15N 131-28-01E
(2) 31-55-15N 131-28-05E
備 考 区域内に浮標6基を設置
海 図 Ｗ１２７２
出 所 宮崎海上保安部