十管区水路通報

第２０号

（令和４年５月２０日～令和４年５月２６日 掲載分）

- 第 240項 南西諸島 － 奄美大島、大島海峡西部 海上行事
- 第 241項 九州西岸 － 熊本港 灯付浮標一時撤去
- 第 242項 九州西岸 － 八代港 防砂堤補修作業
- 第 243項 九州東岸 － 油津港付近 ヨットレース
- 第 244項 九州東岸 － 宮崎港 小型船舶操縦訓練
- 第 245項 九州東岸 － 宮崎港及び付近 水路測量
- 第 246項 九州東岸 － 日向灘 水路測量
- 第 247項 南西諸島 － トカラ群島、諏訪之瀬島付近 水路測量
- 第 248項 南西諸島 － トカラ群島、小宝島南岸 水路測量

★４年２４０項 南西諸島 － 奄美大島、大島海峡西部 海上行事

いかだによる海上行事が実施される。
期 間 令和4年5月23日～6月1日（予備日を含む）、昼夜間
区 域 28-11-36N 129-13-30E を中心とする半径3海里の円内
備 考 付近に警戒船を配置
海 図 Ｗ２３０－Ｗ２２５
出 所 古仁屋海上保安署

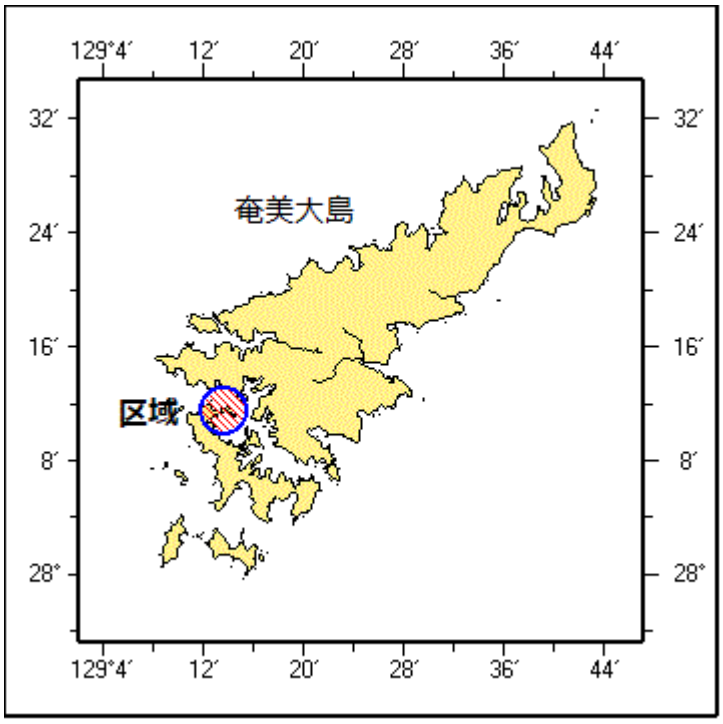

★４年２４１項 九州西岸 － 熊本港 灯付浮標一時撤去

（十管区水路通報3年45号675項削除）
下記位置の黄色灯付浮標は一時撤去されている。
位 置 2地点
(1) 32-45-40N 130-33-02E
(2) 32-45-31N 130-33-02E
海 図 Ｗ１７１
出 所 熊本海上保安部

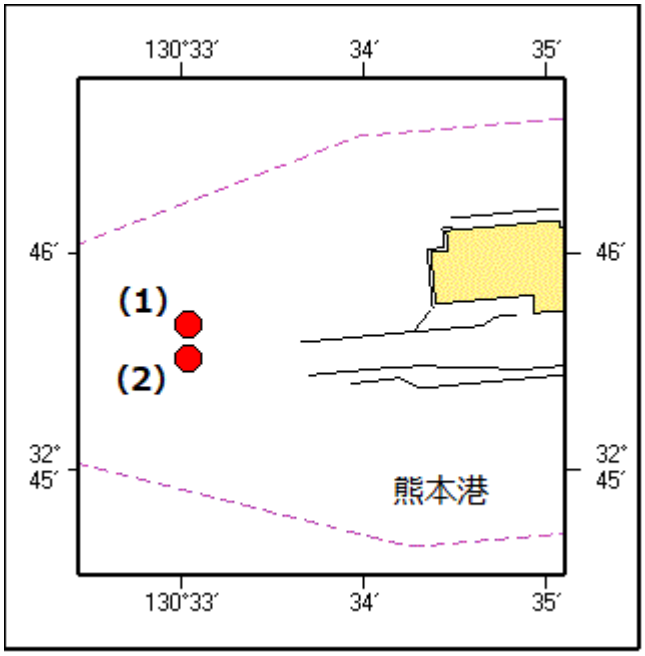

★４年２４２項 九州西岸 － 八代港 防砂堤補修作業

潜水士及び作業船による防砂堤補修作業が実施される。
期 間 令和4年6月1日～10月17日まで、日出～日没
区 域 32-32-44N 130-33-03Eを中心とする半径50mの円内
備 考 潜水作業中、国際信号旗「A」を掲揚
付近に警戒船を配置
海 図 Ｗ１２４３－Ｗ１７０－Ｗ１６９－Ｗ２０６
出 所 八代港長

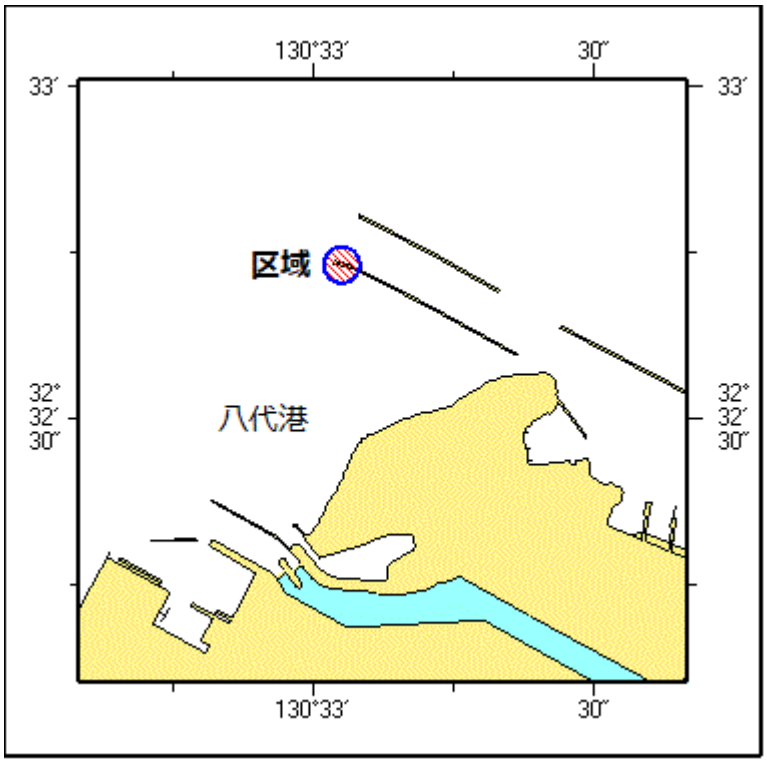

★４年２４３項 九州東岸 － 油津港付近 ヨットレース

ヨットレースが実施される。
期 間 令和4年5月28日、1200～1700
29日、0900～1700
30日、0900～1300
区 域 31-33-04N 131-23-44E を中心とする半径600mの円内
備 考 参加艇 5艇
海 図 Ｗ１８１(油津港及外浦港)－Ｗ１２２１－ＪＰ１２２１
出 所 宮崎海上保安部

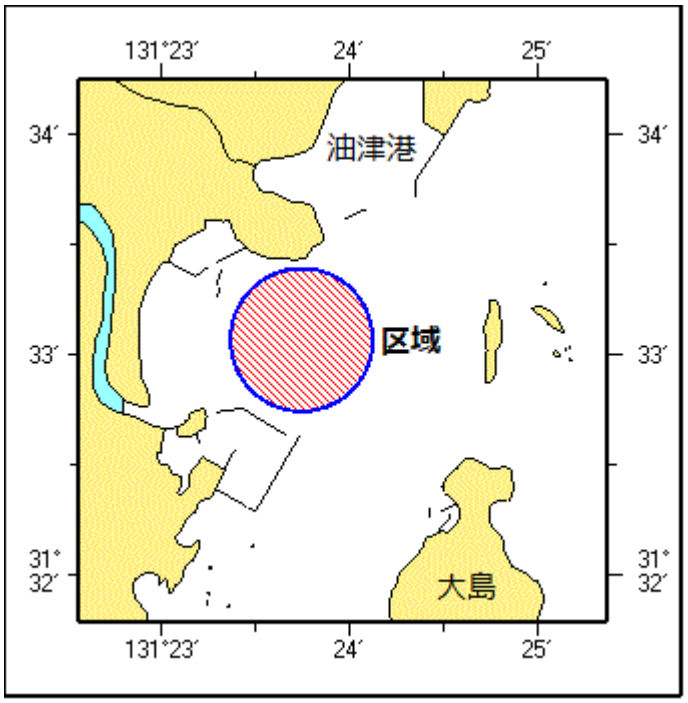

★４年２４４項 九州東岸 － 宮崎港 小型船舶操縦訓練

小型船舶操縦訓練が実施される。

期 間 令和4年5月28日、29日、6月5日、0800～1730
区 域 2地点を結ぶ線上付近
(1) 31-55-14N 131-28-17E
(2) 31-55-11N 131-28-20E
備 考 区域内に浮標3基を設置
海 図 Ｗ１２７２
出 所 宮崎海上保安部

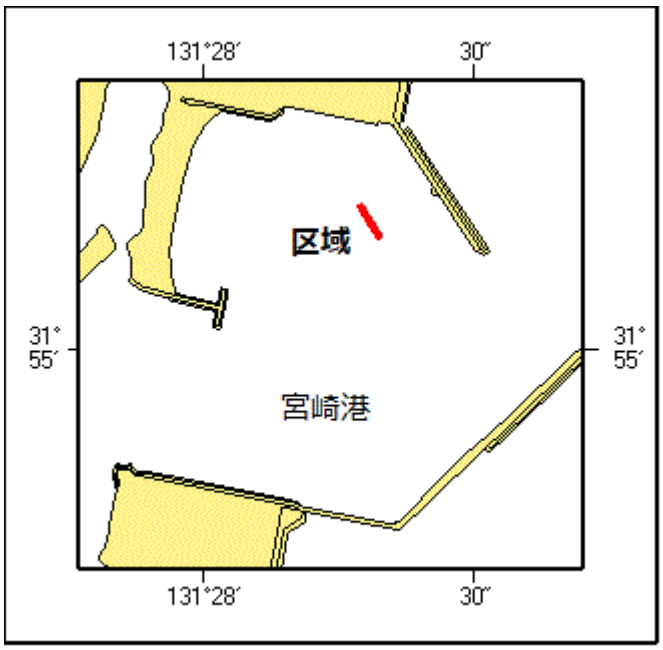

★４年２４５項 九州東岸 － 宮崎港及び付近 水路測量

作業船による水路測量が実施される。
期 間 令和4年6月1日～令和4年7月10日(内30日間)
区 域 6地点を結ぶ線及び陸岸により囲まれる区域
(1) 32-03-16N 131-30-32E（岸線上）
(2) 32-03-09N 131-31-11E
(3) 32-02-43N 131-31-05E
(4) 32-02-28N 131-30-56E
(5) 31-56-21N 131-28-53E
(6) 31-56-29N 131-28-17E（岸線上）
備 考 作業船は「白紅白」のえん尾旗を掲揚
海 図 Ｗ１２７２－Ｗ１２２０－ＪＰ１２２０
出 所 十本部海洋情報部、宮崎海上保安部

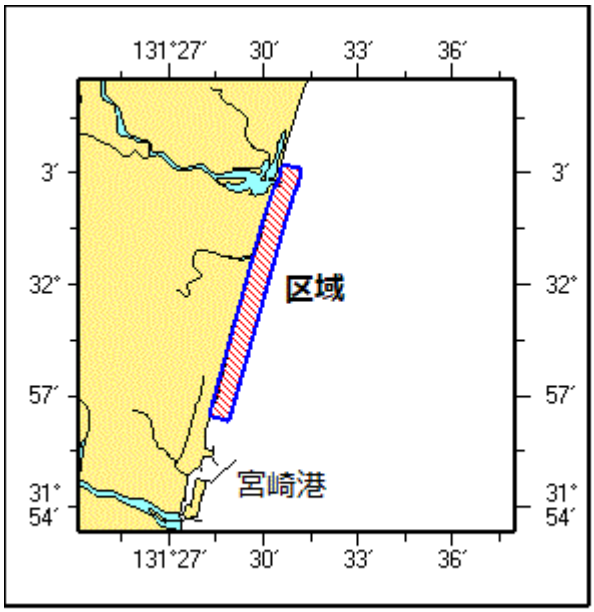

★４年２４６項 九州東岸 － 日向灘 水路測量

測量船「明洋」(550トン)による水路測量が実施される。
期 間 令和4年6月3日～10日(予備日を含む)
区 域 2地点付近
(1) 32-23.0N 132-25.0E
(2) 31-58.4N 132-29.7E
備 考 測量船は「白紅白」のえん尾旗を掲揚
海 図 Ｗ１２２０－ＪＰ１２２０－Ｗ１５７
出 所 海上保安庁海洋情報部

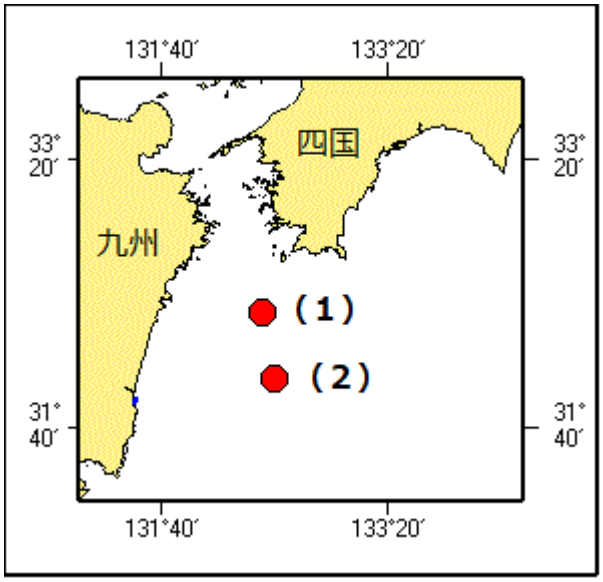

★４年２４７項 南西諸島 － トカラ群島、諏訪之瀬島付近 水路測量

測量船「明洋」(550トン)による水路測量が実施される。
期 間 令和4年6月10日～24日
区 域 15地点により囲まれる海面
(1) 29-41-21N 129-45-29E
(2) 29-40-14N 129-46-34E
(3) 29-39-11N 129-46-33E
(4) 29-37-04N 129-45-34E
(5) 29-35-59N 129-43-55E
(6) 29-35-15N 129-43-56E
(7) 29-35-15N 129-40-53E
(8) 29-35-58N 129-40-53E
(9) 29-36-20N 129-40-42E
(10) 29-37-10N 129-40-38E
(11) 29-39-08N 129-40-20E
(12) 29-39-08N 129-40-10E
(13) 29-39-13N 129-40-10E
(14) 29-40-28N 129-41-26E
(15) 29-41-03N 129-42-41E
備 考 測量船等は「白紅白」のえん尾旗を掲揚
海 図 Ｗ２１９(切石港)－Ｗ２３１－Ｗ１８２Ａ
出 所 十本部海洋情報部

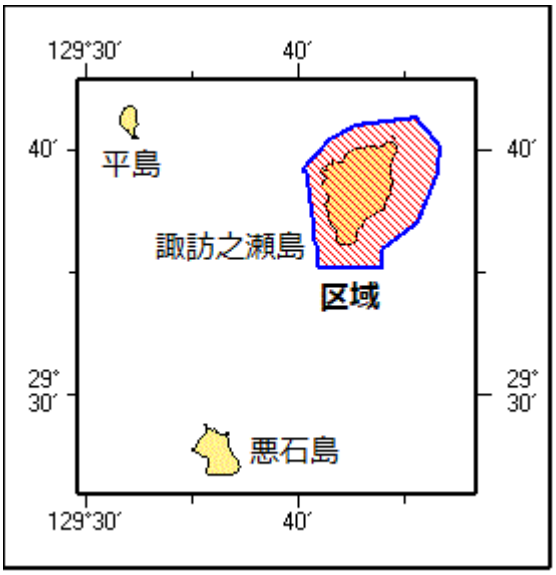

★４年２４８項 南西諸島 － トカラ群島、小宝島南岸 水路測量
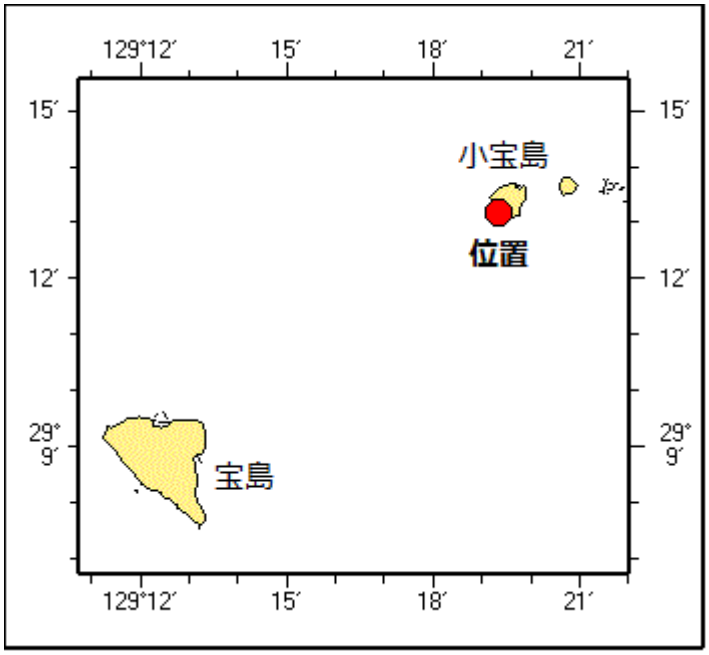
測量船「明洋」(550トン)による水路測量が実施される。
期 間 令和4年6月10日～24日
位 置 29-13-10N 129-19-20E 付近
備 考 測量船等は「白紅白」のえん尾旗を掲揚
海 図 Ｗ２３１－Ｗ１８２Ａ
出 所 十本部海洋情報部