十　管　区　水　路　通　報

第　２２　号

（令和４年６月３日～令和４年６月９日　掲載分）

- 第 264項　南西諸島　－　大隅海峡　　海上行事
- 第 265項　九州西岸　－　米ノ津港　　掘下げ作業
- 第 266項　九州西岸　－　熊本港及び付近　　灯付浮標交換作業
- 第 267項　九州西岸　－　長島東岸　　捨石投入作業
- 第 268項　九州南岸　－　鹿児島湾北方　　潜水作業
- 第 269項　九州南岸　－　佐多岬西方　　射撃訓練
- 第 270項　九州東岸　－　外浦港　　ボーリング作業
- 第 271項　九州東岸　－　油津港付近　　ヨットレース
- 第 272項　九州東岸　－　青島漁港　　水路測量
- 第 273項　九州東岸　－　宮崎港　　タンク等不存在
- 第 274項　南西諸島　－　大隅海峡、馬毛島東岸　　環境調査延期

★４年２６４項 南西諸島　－　大隅海峡　　海上行事

種子島西之表港から大隅半島田尻港までシーカヤックの縦断が実施される。
期　間　　令和4年6月8日（予備日9日、10日）、0700～1400
区　域　　5地点を結ぶ線により囲まれる区域
(1)　31-00-22N　130-41-28E
(2)　30-44-28N　130-59-26E
(3)　30-43-33N　130-58-45E
(4)　30-46-09N　130-51-41E
(5)　30-59-51N　130-40-06E
備　考　　付近に監視船を配置
海　図　　Ｗ１２２１－ＪＰ１２２１
出　所　　種子島海上保安署

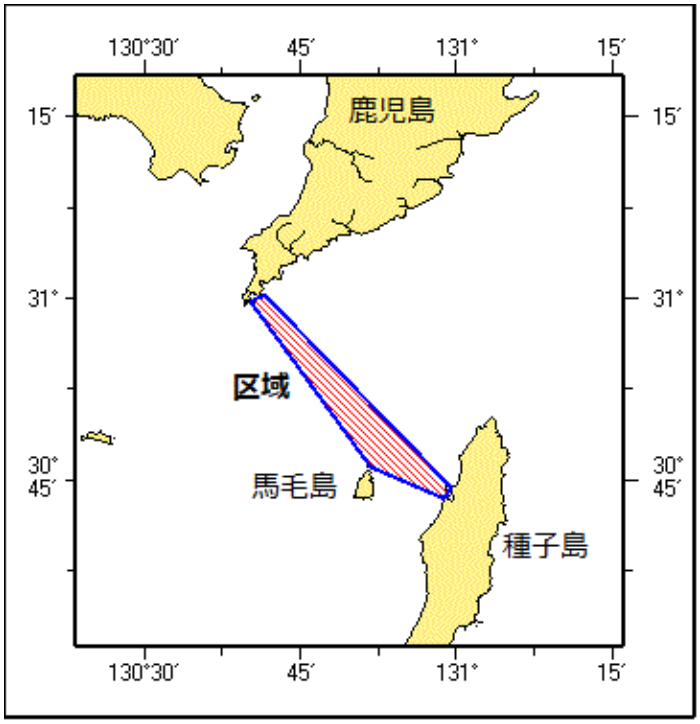

★４年２６５項 九州西岸　－　米ノ津港　　掘下げ作業

作業船による掘下げ作業が実施されている。
期　間　　令和4年10月11日まで、日出～日没
位　置　　32-07-32N　130-19-38E 付近
海　図　　Ｗ１７４－Ｗ２０６
出　所　　天草海上保安署

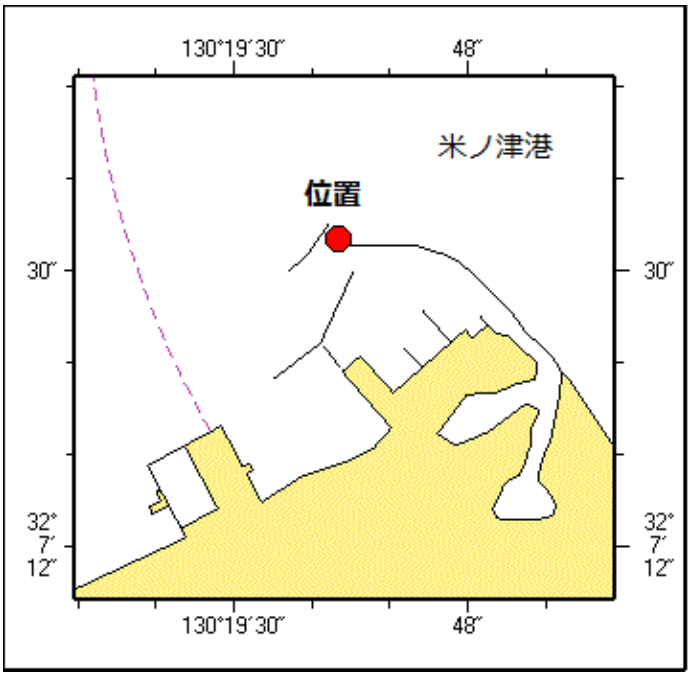

★４年２６６項 九州西岸　－　熊本港及び付近　　灯付浮標交換作業

潜水士及び作業船による灯付浮標交換作業が実施される。
期　間　　令和4年6月20日～24日、日出～日没
位　置　　5地点付近
(1)　32-48-40N　130-34-37E
(2)　32-47-57N　130-34-19E
(3)　32-47-14N　130-34-06E

(4)　32-46-11N　130-34-20E
(5)　32-44-09N　130-33-35E
備　考　　潜水作業中、国際信号旗「A旗」を掲揚
　　潜水作業中、付近に警戒船を配置
海　図　　Ｗ１６９－Ｗ１７１
出　所　　熊本海上保安部

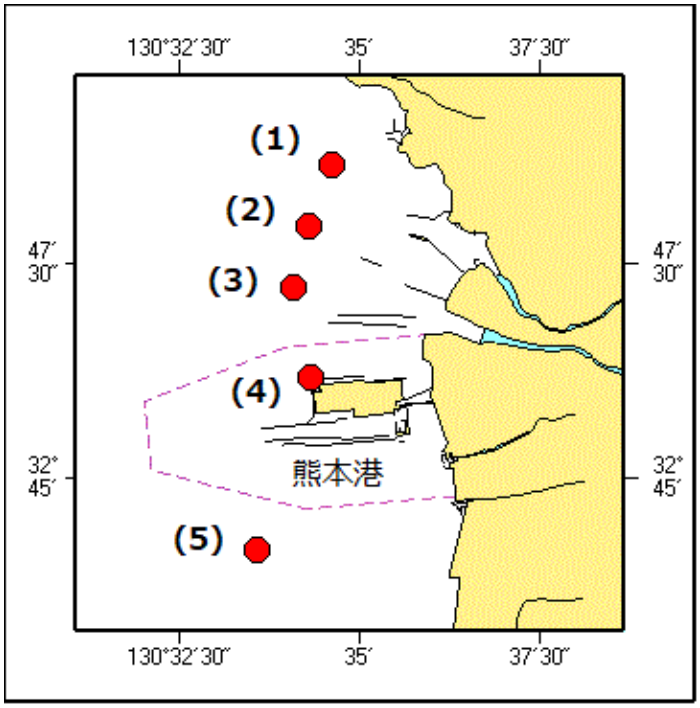

★４年２６７項 九州西岸　－　長島東岸　　捨石投入作業

作業船による捨石投入作業が実施されている。
期　間　　9月16日まで、日出～日没
区　域　　4地点により囲まれる区域
(1)　32-09-57N　130-11-38E
(2)　32-09-56N　130-11-39E
(3)　32-09-56N　130-11-36E
(4)　32-09-57N　130-11-36E
海　図　　Ｗ１７８
出　所　　串木野海上保安部

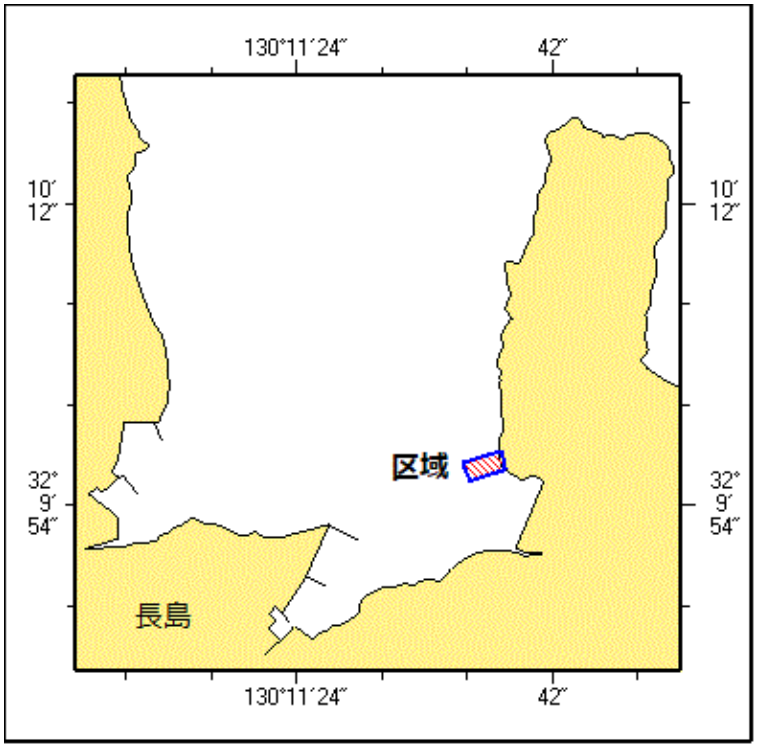

★４年２６８項 九州南岸　－　鹿児島湾北方　　潜水作業

潜水士及び作業船による潜水作業が実施される。
期　間　　令和4年6月20日（予備日21日）0800～1700
位　置　　(1)　31-41-07N　130-48-11E 付近
　　(2)　31-39-47N　130-47-10E
　　(3)　31-39-35N　130-47-21E
　　(4)　31-39-02N　130-46-51E
備　考　　潜水作業中、国際信号旗「A」旗を掲揚
海　図　　Ｗ２２１－ＪＰ２２１
出　所　　鹿児島港長

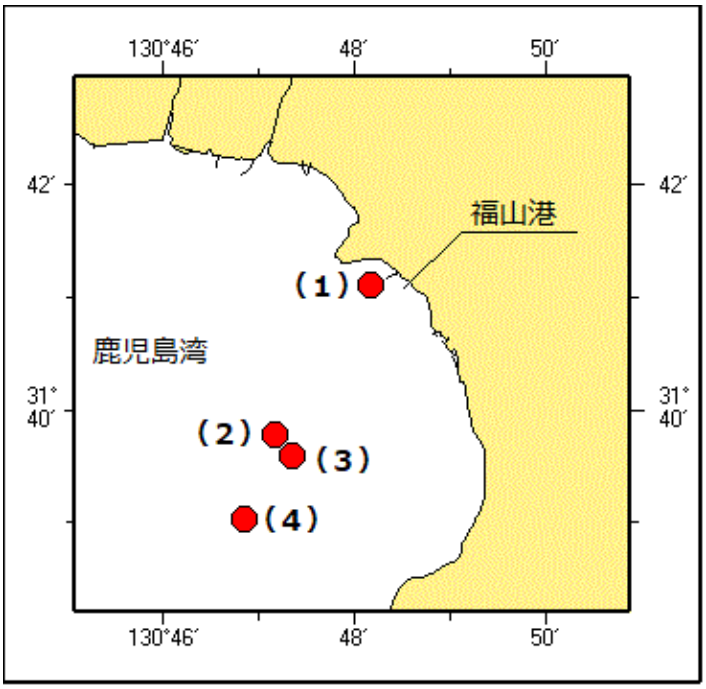

★４年２６９項 九州南岸　－　佐多岬西方　　射撃訓練

巡視船による射撃訓練が実施される。

期　間　　令和4年6月18日（予備日19日）0930～1700
区　域　　31-01N　130-19Eを中心とする半径5海里の円内
備　考　　訓練中、紅色閃光灯を点灯し、国際信号旗「UY」及び「NE4」旗を掲揚
海　図　　Ｗ２２１－ＪＰ２２１－Ｗ１２２２－ＪＰ１２２２－Ｗ１８０－Ｗ１８２Ａ
出　所　　十本部警備救難部

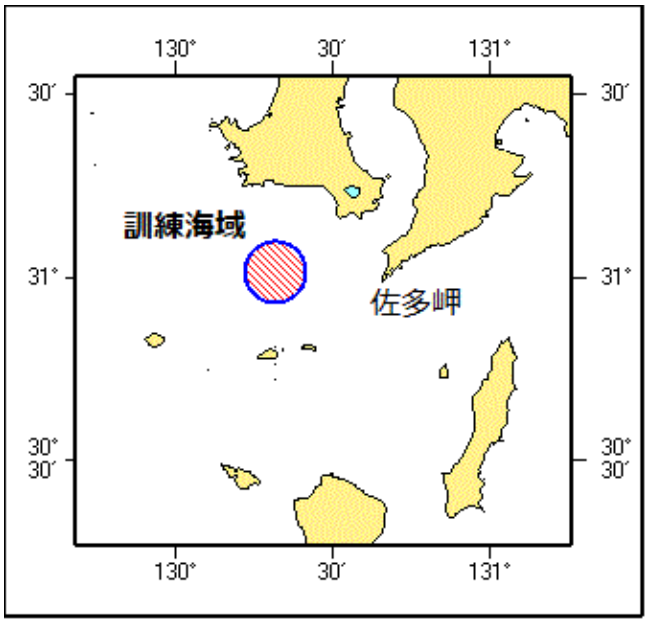

★４年２７０項 九州東岸　－　外浦港　　ボーリング作業

ボーリング作業が実施される。
期　間　　令和4年6月17日～8月6日
位　置　　(1)　31-30-46N　131-22-41E
　　(2)　31-30-45N　131-22-42E
　　(3)　31-30-44N　131-22-38E
備　考　　やぐらの四隅に黄色点滅灯を設置
海　図　　Ｗ１８１（油津港及外浦港）
出　所　　宮崎海上保安部

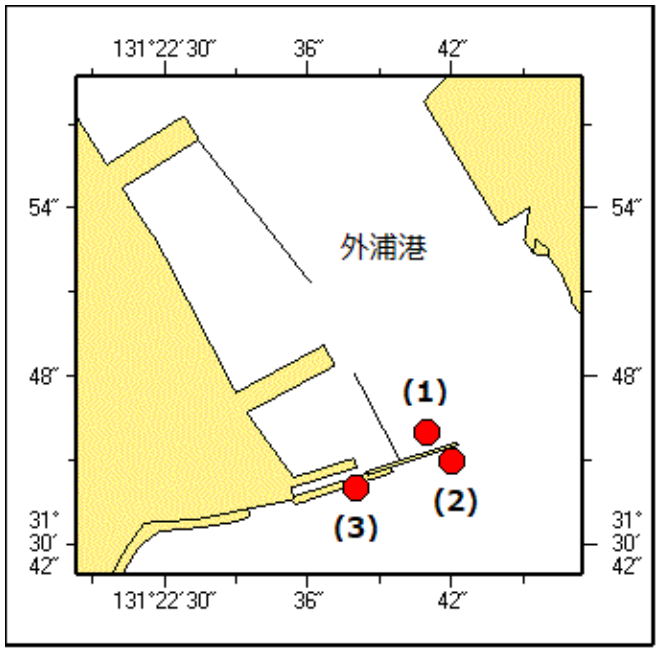

★４年２７１項 九州東岸　－　油津港付近　　ヨットレース

ヨットレースが実施される。
期　間　　令和4年6月16日、0800～1700、17日、18日、0900～1700、19日、0900～1300

区　域　　31-33-04N　131-23-44E　を中心とする半径600mの円内
備　考　　参加艇　　77艇
海　図　　Ｗ１８１(油津港及外浦港)－Ｗ１２２１－ＪＰ１２２１
出　所　　宮崎海上保安部

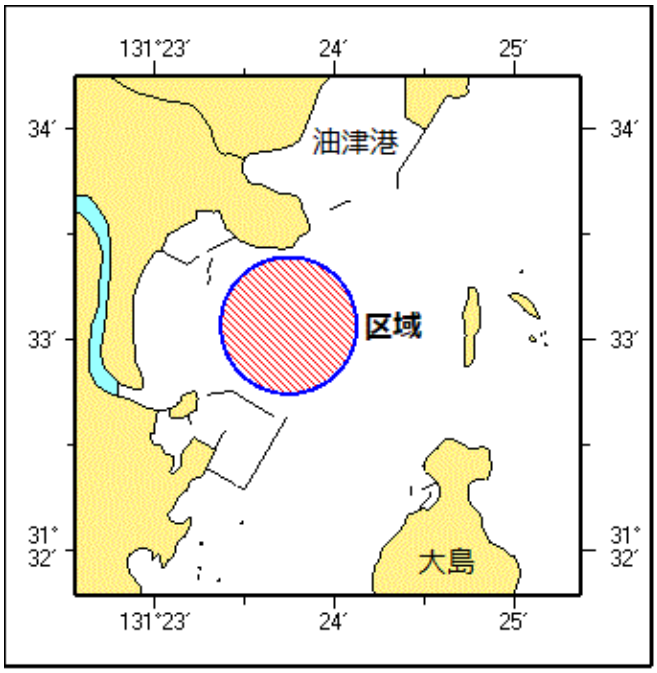

★４年２７２項 九州東岸　－　青島漁港　　水路測量

作業船による水路測量が実施される。
期　間　　令和4年6月10日～7月10日(内5日間)
位　置　　31-47-48N　131-28-37E　付近
備　考　　作業船は「白紅白」のえん尾旗を掲揚
海　図　　Ｗ１８１（内海港付近）－Ｗ１２２１－ＪＰ１２２１
出　所　　十本部海洋情報部

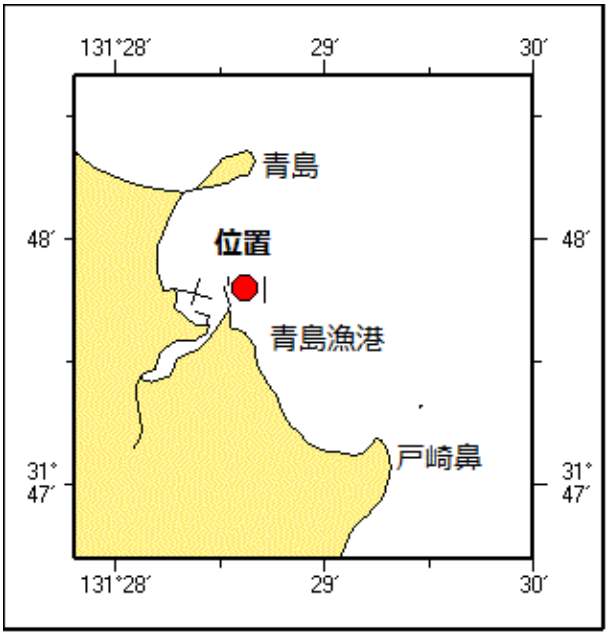

★４年２７３項 九州東岸　－　宮崎港　　タンク等不存在

下記位置のタンク及びクレーンは不存在である。
（タンク3基不存在）
位　置　　(1)　31-54-09.7N　131-27-20.6E 付近

（クレーン2基不存在）
位　置　　(2)　31-53-57.8N　131-27-20.7E 付近
海　図　　Ｗ１２７２
出　所　　十本部海洋情報部

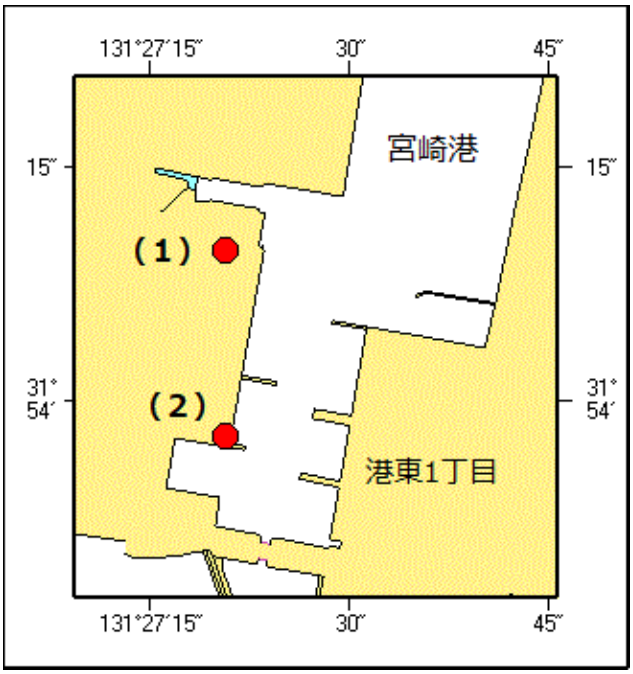

★４年２７４項 南西諸島　－　大隅海峡、馬毛島東岸　　環境調査延期

（十管区水路通報4年21号262項削除）
潜水士及び作業船による環境調査は延期された。
備　考　　作業開始時は別途通報する。
海　図　　Ｗ２１６－Ｗ１２２１－ＪＰ１２２１
出　所　　種子島海上保安署