十　管　区　水　路　通　報

第　２５　号

（令和４年６月２４日～令和４年６月３０日　掲載分）

- 第 299項　九州南岸　－　佐多岬西方　　射撃訓練
- 第 300項　九州南岸　－　鹿児島港付近　　遠泳
- 第 301項　九州南岸　－　鹿児島港付近　　海上行事
- 第 302項　九州南岸　－　鹿児島港、外港　　小型船舶操縦訓練
- 第 303項　九州南岸　－　鹿児島港、外港　　小型船舶等操縦訓練
- 第 304項　九州南岸　－　佐多岬西方　　射撃訓練
- 第 305項　南西諸島　－　種子島、西之表港　　環境調査
- 第 306項　南西諸島　－　トカラ群島周辺　　水路測量
- 第 307項　南西諸島　－　奄美大島、大島海峡西部　　海上行事

★４年２９９項 九州南岸　－　佐多岬西方　　射撃訓練

巡視船による射撃訓練が実施される。
　期　間　　令和4年7月4日（予備日5日）、0900～1600
　区　域　　31-01N　130-19Eを中心とする半径5海里の円内
　備　考　　訓練中、紅色閃光灯を点灯し、国際信号旗「UY」及び「NE4」旗を掲揚
　海　図　　Ｗ２２１－ＪＰ２２１－Ｗ１２２２－ＪＰ１２２２－Ｗ１８０－Ｗ１８２Ａ
　出　所　　十本部警備救難部

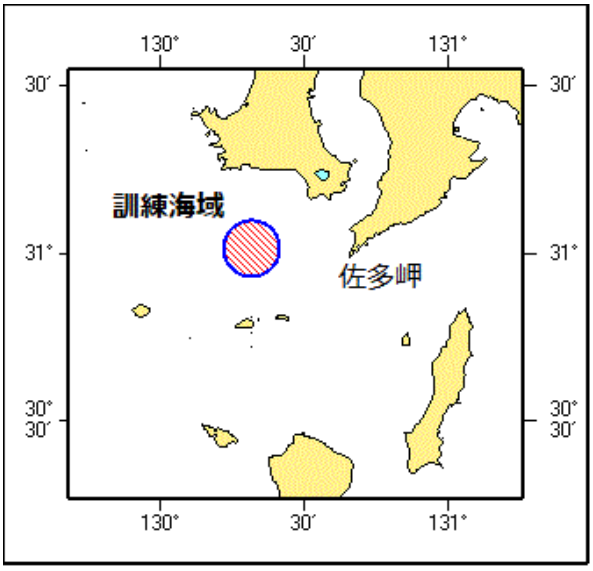

★４年３００項 九州南岸　－　鹿児島港付近　　遠泳

遠泳が実施される。
　期　間　　令和4年7月7日、1100～1500、20日、1030～1430、21日、0600～1800、23日、1000～1200、
　　8月3日、4日、1100～1300
　　（予備日　7月24日、1000～1200、8月5日、0700～1600、6日、1100～1300）
　区　域　2地点を結ぶ線上付近
　　(1)　31-35-50N　130-36-10E(岸線上)
　　(2)　31-36-52N　130-34-32E(岸線上)
　備　考　付近に警戒船を配置

海　図　　Ｗ２１４Ａ－ＪＰ２１４Ａ－Ｗ２２１－ＪＰ２２１
出　所　　鹿児島海上保安部

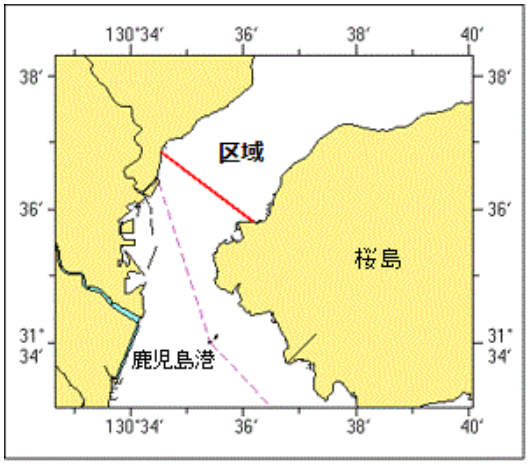

★４年３０１項 九州南岸　－　鹿児島港付近　　海上行事

カヌーによる錦江湾横断が実施される。
期　間　　令和4年7月17日（予備日24日）、0600～1200
区　域　　2地点を結ぶ線上付近
(1)　31-35-50N　130-36-10E（岸線上）
(2)　31-36-52N　130-34-32E（岸線上）
備　考　　付近に警戒船を配置
海　図　　Ｗ２１４Ａ－ＪＰ２１４Ａ－Ｗ２２１－ＪＰ２２１
出　所　　鹿児島海上保安部

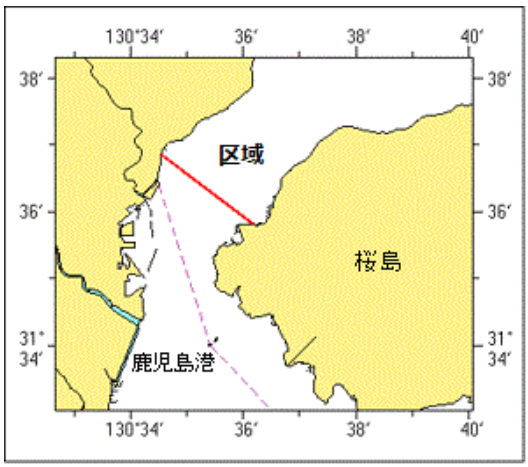

★４年３０２項 九州南岸　－　鹿児島港、外港　　小型船舶操縦訓練

小型船舶操縦訓練が実施される。
期　間　　令和4年7月3日、19日、24日
（予備日　令和4年7月10日、23日、31日）、0730～日没
区　域　　2地点を結ぶ線上、幅50m
(1)　31-30-37N　130-32-17E
(2)　31-30-27N　130-32-13E
備　考　　区域内に浮標3基を設置
海　図　　Ｗ２１４Ｂ－ＪＰ２１４Ｂ
出　所　　鹿児島港長

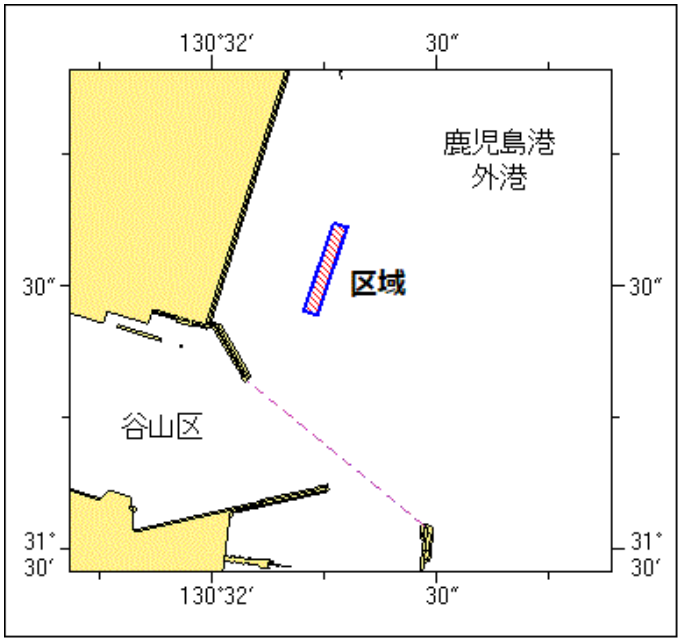

★４年３０３項 九州南岸　－　鹿児島港、外港　　小型船舶等操縦訓練

小型船舶操縦訓練及び特殊小型船舶操縦訓練（水上オートバイ）が実施される。
１　小型船舶操縦訓練
　　期　間　　令和4年7月10日、11日、14日、15日、24日、25日、0730～1720
２　特殊小型船舶操縦訓練（水上オートバイ）
　　期　間　　令和4年7月18日、19日、0830～1720
区　域　　2地点を結ぶ線上、幅50m
　　(1)　31-27-23N　130-31-36E
　　(2)　31-27-12N　130-31-36E
備　考　　区域内に浮標3～6基を設置
海　図　　Ｗ２１４Ｂ－ＪＰ２１４Ｂ
出　所　　鹿児島港長

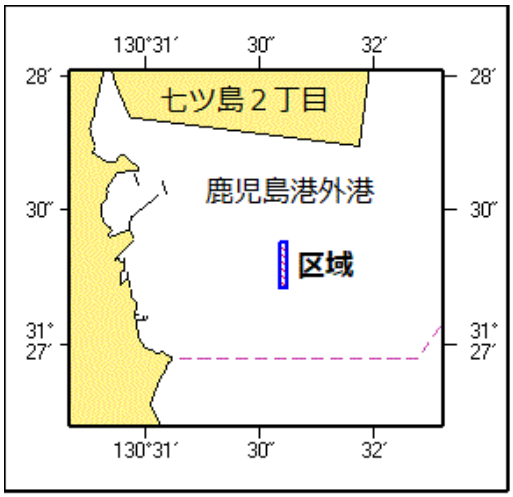

★４年３０４項 九州南岸　－　佐多岬西方　　射撃訓練

巡視船による射撃訓練が実施される。
期　間　　令和4年7月12日、1830～2230
区　域　　31-01N　130-19Eを中心とする半径5海里の円内
備　考　　訓練中、紅色閃光灯を点灯し、国際信号旗「UY」及び「NE4」旗を掲揚
海　図　　Ｗ２２１－ＪＰ２２１－Ｗ１２２２－ＪＰ１２２２－Ｗ１８０－Ｗ１８２Ａ
出　所　　十本部警備救難部

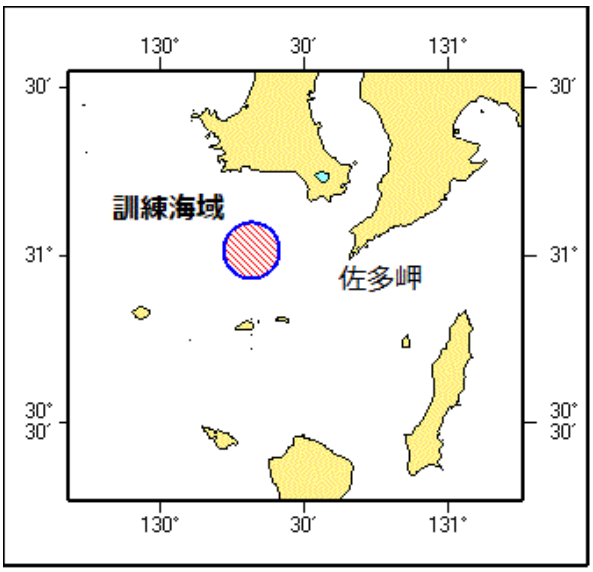

★４年３０５項 南西諸島　－　種子島、西之表港　　環境調査

潜水士及び作業船による環境調査が実施される。
期　間　　令和4年7月4日～令和5年1月10日（予備日を含む）、日出～日没
区域１　　4地点及び岸線により囲まれる区域
(1)　30-43-48N　130-59-14E（岸線上）
(2)　30-44-26N　130-59-07E
(3)　30-44-37N　130-59-23E
(4)　30-44-29N　130-59-31E（岸線上）
区域２　　4地点及び岸線により囲まれる区域
(5)　30-43-32N　130-58-44E（岸線上）
(6)　30-43-39N　130-58-38E
(7)　30-43-47N　130-59-03E
(8)　30-43-34N　130-59-06E（岸線上）
備　考　　潜水作業中、国際信号旗「A」旗を掲揚
潜水作業中、付近に警戒船を配置
海　図　　Ｗ１２７３
出　所　　種子島海上保安署

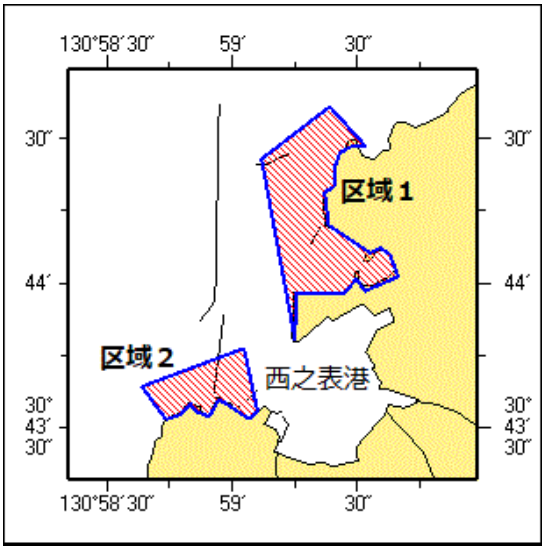

★４年３０６項 南西諸島　－　トカラ群島周辺　　水路測量

調査船「望星丸」(2174トン)による水路測量が実施される。
期　間　　令和4年7月16日～24日
区　域　　5地点により囲まれる海面
(1)　30-57-15N　129-32-08E
(2)　30-09-17N　131-13-49E
(3)　28-48-00N　130-23-05E
(4)　28-48-00N　129-16-20E
(5)　29-10-56N　128-27-33E

備　考　　測量中は「白紅白」のえん尾旗を掲揚
　　船尾から観測機器(最大500m)を曳航する
　　採泥作業を伴う
海　図　　Ｗ２３１－Ｗ１２２２－ＪＰ１２２２－Ｗ１２２１－ＪＰ１２２１－Ｗ１８２Ａ
出　所　　海上保安庁海洋情報部

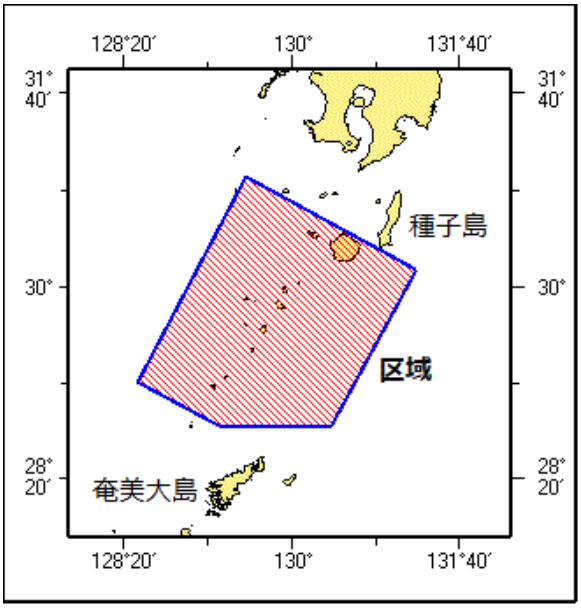

★４年３０７項 南西諸島　－　奄美大島、大島海峡西部　　海上行事
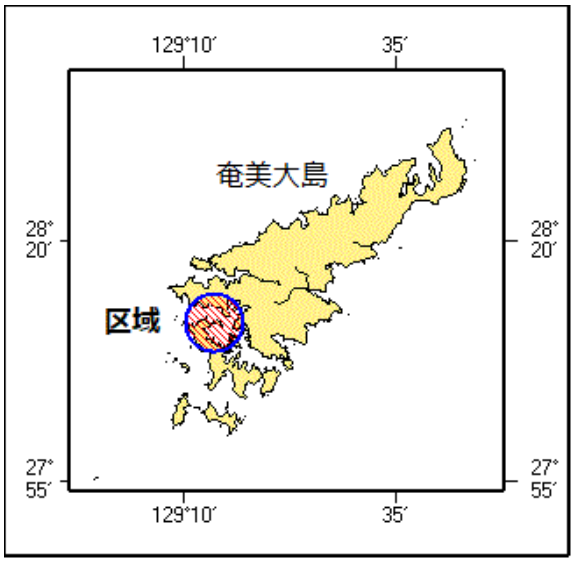
いかだによる海上行事が実施される。
期　間　　令和4年7月1日～6日（予備日を含む）、昼夜間
区　域　　28-11-36N　129-13-30E を中心とする半径3海里の円内
備　考　　付近に警戒船を配置
海　図　　Ｗ２３０－Ｗ２２５
出　所　　古仁屋海上保安署