十　管　区　水　路　通　報

第　２７　号

（令和４年７月８日～令和４年７月１４日　掲載分）

- 第 322項　九州西岸　－　島原湾、熊本港西方　　灯浮標一時撤去
- 第 323項　九州西岸　－　熊本港　　ボーリング作業
- 第 324項　九州西岸　－　三角港　　航泊禁止区域設定
- 第 325項　九州西岸　－　天草上島北岸　　花火大会
- 第 326項　九州西岸　－　本渡港　　花火大会
- 第 327項　九州南岸　－　鹿児島港、谷山区　　小型船舶等操縦訓練
- 第 328項　九州南岸　－　種子島～鹿児島湾南部　　ヨットレース
- 第 329項　九州東岸　－　志布志湾、波見港　　シーバース灯一時業務休止（予告）
- 第 330項　九州東岸　－　油津港　　小型船舶操縦訓練
- 第 331項　九州東岸　－　宮崎港　　特殊小型船舶操縦訓練
- 第 332項　九州東岸　－　宮崎港　　小型船舶操縦訓練
- 第 333項　九州東岸　－　細島港及び付近　　海上パレード
- 第 334項　九州東岸　－　細島港　　海上行事
- 第 335項　九州東岸　－　延岡港　　海砂採取作業
- 第 336項　南西諸島　－　草垣群島　　灯台復旧
- 第 337項　南西諸島　－　屋久島、安房港　　防波堤改修工事
- 第 338項　南西諸島　－　奄美大島、大島海峡西部　　海上行事
- 第 339項　東シナ海北部　－　　環境調査

★４年３２２項 九州西岸　－　島原湾、熊本港西方　　灯浮標一時撤去

「熊本県熊本沖第１号灯浮標」（灯台表第1巻、6425.5）（32-45.3N　130-28.7E）は一時撤去されている。
　海　図　　Ｗ１６９
　出　所　　熊本海上保安部

★４年３２３項 九州西岸　－　熊本港　　ボーリング作業

ボーリング作業が実施される。
　期　間　　令和4年7月19日～9月6日（予備日含む）
　位　置　　32-45-26N　130-35-04E 付近
　備　考　　やぐらの四隅に黄色点滅灯を設置
　海　図　　Ｗ１７１
　出　所　　熊本海上保安部

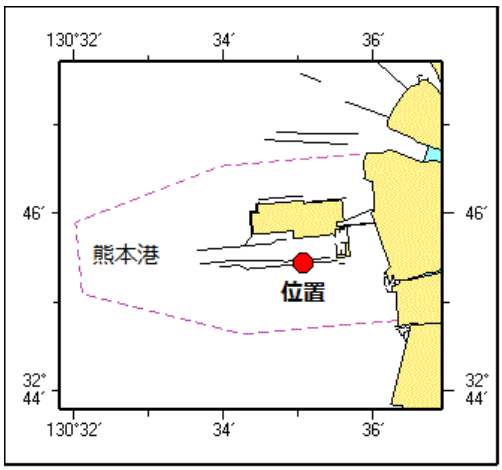

★４年３２４項 九州西岸　－　三角港　　航泊禁止区域設定

花火大会に伴い、航泊禁止区域が設定される。
　期　間　　令和4年7月23日（予備日30日）、1940～2130（ただし、花火大会終了時まで）
　区　域　　32-36-07N　130-28-20E を中心とする半径200ｍの円内
　備　考　　付近に警戒船を配置

海　図　　Ｗ１９４－Ｗ１７０－Ｗ１６９
出　所　　三角港長公示第１号（令和4年7月12日）

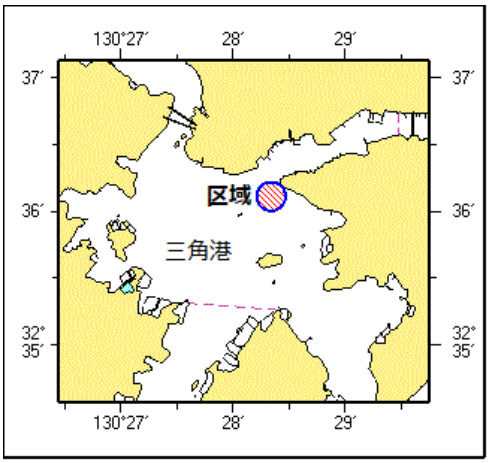

★４年３２５項 九州西岸　－　天草上島北岸　　花火大会

花火大会が実施される。
期　間　　令和4年7月17日、2000～2030
区　域　　32-30.6N　130-18.4E を中心とする半径110mの円内
備　考　　付近に警戒船を配置
海　図　　Ｗ１７４－Ｗ１６９－Ｗ２０６
出　所　　熊本海上保安部

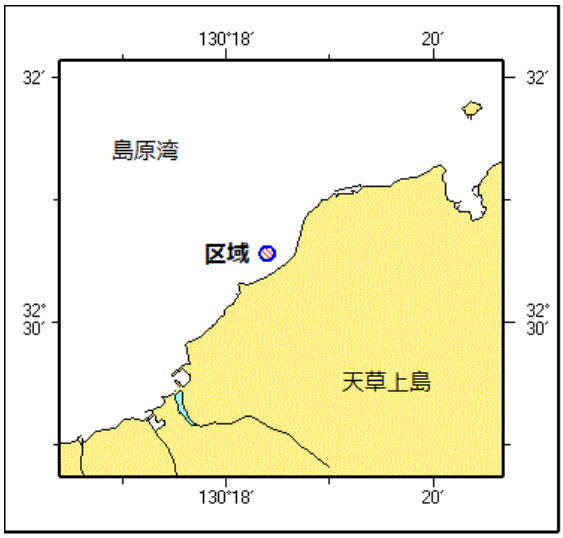

★４年３２６項 九州西岸　－　本渡港　　花火大会

花火大会が実施される。
期　間　　令和4年7月30日（予備日31日）、2030～2100
区　域　　32-27-27N　130-12-14Eを中心とする半径300mの円内
備　考　　付近に警戒船を配置
海　図　　Ｗ１２５２
出　所　　熊本海上保安部

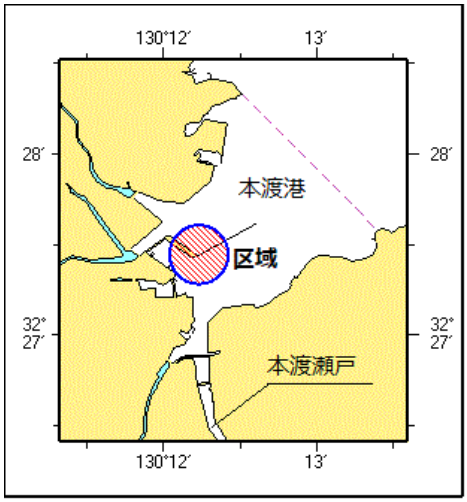

★４年３２７項 九州南岸　－　鹿児島港、谷山区　　小型船舶等操縦訓練

小型船舶操縦訓練及び特殊小型船舶操縦訓練（水上オートバイ）が実施される。
期　間　　令和4年8月1日～31日、0800～日没
区　域　　2地点を結ぶ線上、幅50m
(1)　31-29-38N　130-32-22E
(2)　31-29-28N　130-32-21E
備　考　　区域内に浮標3～6基を設置
海　図　　Ｗ２１４Ｂ－ＪＰ２１４Ｂ
出　所　　鹿児島港長

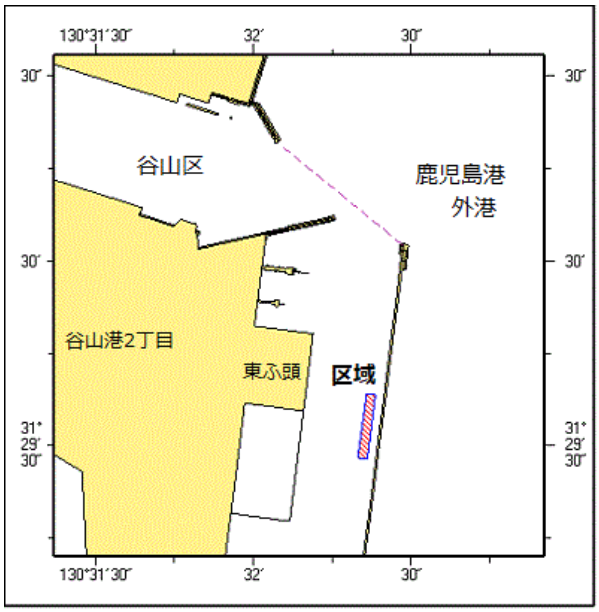

★４年３２８項 九州南岸　－　種子島～鹿児島湾南部　　ヨットレース

ヨットレースが実施される。
期　間　　令和4年7月18日、0700～1600
区　域　　6地点により囲まれる区域
(1)　31-08-24N　130-39-26E
(2)　30-59-28N　130-38-52E
(3)　30-45-17N　131-00-09E
(4)　30-44-29N　130-59-28E
(5)　30-57-38N　130-35-20E
(6)　31-08-03N　130-35-21E
備　考　　参加艇12隻
海　図　　Ｗ２２１－ＪＰ２２１－Ｗ１２２１－ＪＰ１２２１
出　所　　種子島海上保安署

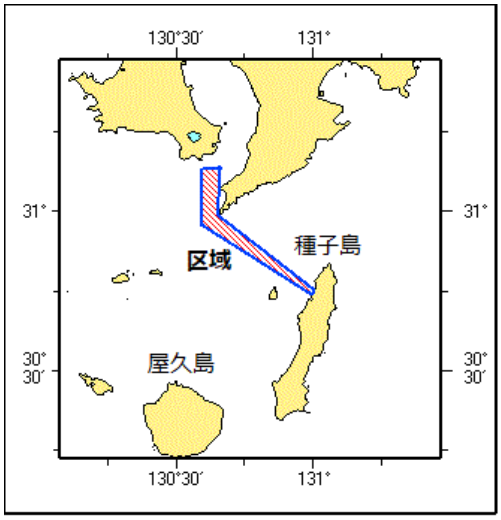

★４年３２９項 九州東岸　－　志布志湾、波見港　　シーバース灯一時業務休止（予告）

「志布志国家石油備蓄基地シーバース灯」（灯台表第1巻6704.5）、（31-21.6N　131-03.0E）は、
一時業務休止される。
予定期間　　令和4年7月16日～28日
備　　考　　副灯も一時業務休止される
海　　図　　Ｗ１２７１－Ｗ１８５－Ｗ１２２１－ＪＰ１２２１
出　　所　　十本部交通部

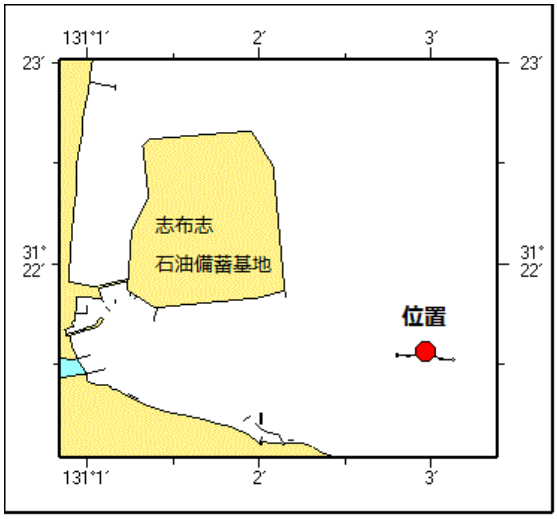

★４年３３０項 九州東岸　－　油津港　　小型船舶操縦訓練

小型船舶操縦訓練が実施される。
期　間　　令和4年7月24日～8月6日、0800～日没
区　域　　2地点を結ぶ線上、幅50m
　　(1)　31-34-06N　131-24-06E
　　(2)　31-33-54N　131-24-06E
備　考　　区域内に浮標3～6基を設置
海　図　　Ｗ１８１（油津港及外浦港）
出　所　　宮崎海上保安部

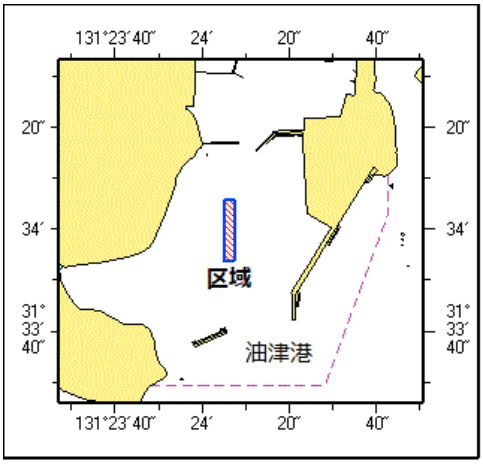

★４年３３１項 九州東岸　－　宮崎港　　特殊小型船舶操縦訓練

特殊小型船舶操縦訓練（水上オートバイ）が実施される。
期　間　　令和4年8月1日～27日、0800～1730
区　域　　2地点を結ぶ線上、幅20m
（1）　31-55-18N　131-28-03E
（2）　31-55-18N　131-28-00E
備　考　　区域内に浮標6基を設置
海　図　　Ｗ１２７２
出　所　　宮崎海上保安部

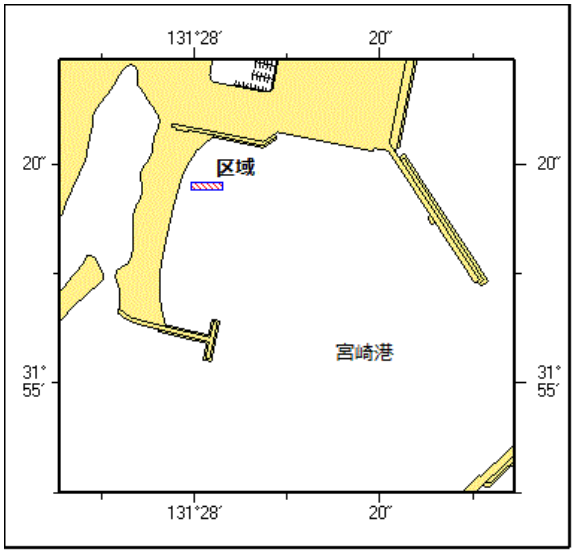

★４年３３２項 九州東岸　－　宮崎港　　小型船舶操縦訓練

小型船舶操縦訓練が実施される。
期　間　　令和4年8月1日～27日、0800～1730
区　域　　2地点を結ぶ線上、幅30m
（1）　31-55-14N　131-28-02E
（2）　31-55-07N　131-28-04E
備　考　　区域内に浮標3基を設置
海　図　　Ｗ１２７２
出　所　　宮崎海上保安部

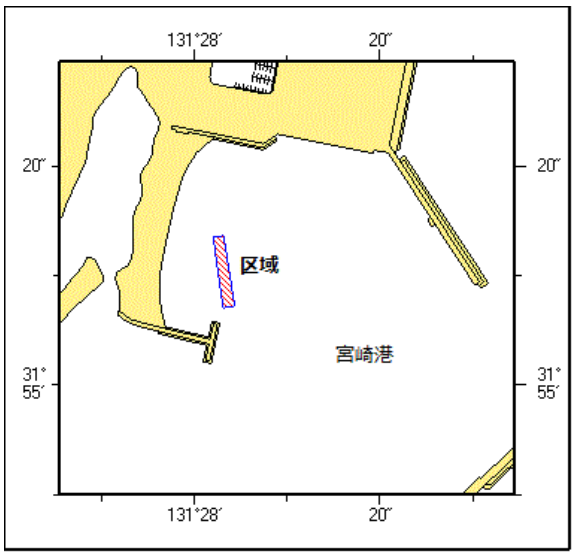

★４年３３３項 九州東岸　－　細島港及び付近　　海上パレード

漁船による海上パレードが実施される。
期　間　　令和4年7月17日、0900～1200
区　域　　9地点を結ぶ線上付近
(1)　32-25-43N　131-39-32E
(2)　32-25-45N　131-40-24E
(3)　32-25-36N　131-40-44E
(4)　32-25-52N　131-41-17E
(5)　32-25-35N　131-41-39E
(6)　32-27-43N　131-40-26E
(7)　32-26-23N　131-39-03E
(8)　32-27-43N　131-40-26E（上記(6)と同じ）
(9)　32-25-52N　131-41-17E（上記(4)と同じ）
備　考　　参加船8隻
ドローンによる空撮を伴う
海　図　　Ｗ１２２３
出　所　　細島港長

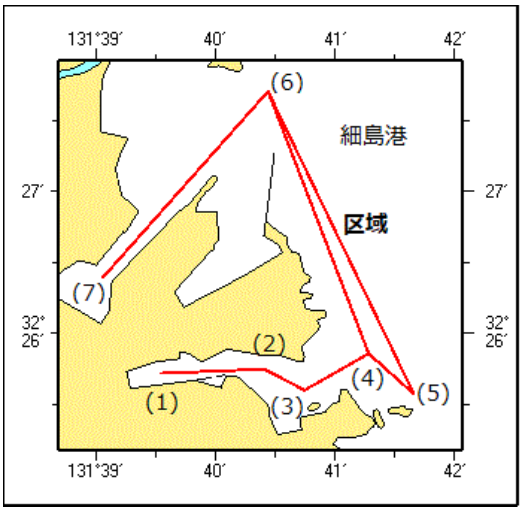

★４年３３４項 九州東岸　－　細島港　　海上行事

プレジャーボート体験会が実施される。
期　間　　令和4年7月16日、1430～1730
区　域　　3地点を結ぶ線上付近
(1)　32-25-40N　131-39-20E
(2)　32-25-48N　131-40-13E
(3)　32-25-31N　131-40-47E
備　考　　参加船約5隻
海　図　　Ｗ１２２３
出　所　　細島港長

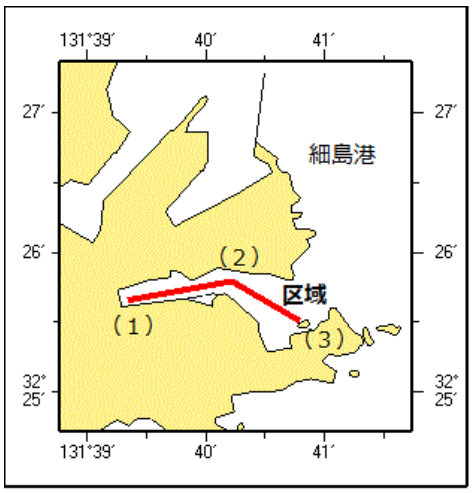

★４年３３５項 九州東岸　－　延岡港　　海砂採取作業

作業船による海砂採取作業が実施される。
　期　間　　令和4年7月19日～令和5年3月31日、0800～1700
　区　域　　32-35.5N　131-42.8E 付近
　備　考　　付近に警戒船を配置
　海　図　　Ｗ１２２０－ＪＰ１２２０
　出　所　　日向海上保安署

★４年３３６項 南西諸島　－　草垣群島　　灯台復旧

（十管区水路通報4年12号139項削除）
「草垣島灯台」（灯台表第1巻、6901、M4802）(30-51.7N 129-27.9E)は復旧した。
　海　図　　Ｗ２１１－Ｗ１２２２－ＪＰ１２２２
　出　所　　串木野海上保安部

★４年３３７項 南西諸島　－　屋久島、安房港　　防波堤改修工事

起重機船による防波堤改修工事が実施される。
　期　間　　令和4年7月29日～令和5年1月12日
　区　域　　4地点により囲まれる海面
　　(1)　30-18-58N　130-39-51E
　　(2)　30-18-58N　130-39-53E
　　(3)　30-18-56N　130-39-53E
　　(4)　30-18-56N　130-39-51E
　海　図　　Ｗ２１６（安房港）
　出　所　　種子島海上保安署

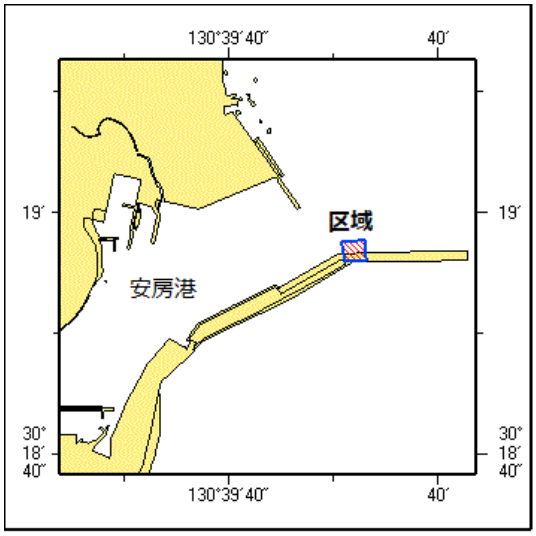

★４年３３８項 南西諸島　－　奄美大島、大島海峡西部　　海上行事

いかだによる海上行事が実施される。
期　間　　令和4年7月30日～8月6日（予備日を含む）、昼夜間
区　域　　28-11-36N　129-13-30E を中心とする半径3海里の円内
備　考　　付近に警戒船を配置
海　図　　Ｗ２３０－Ｗ２２５
出　所　　古仁屋海上保安署

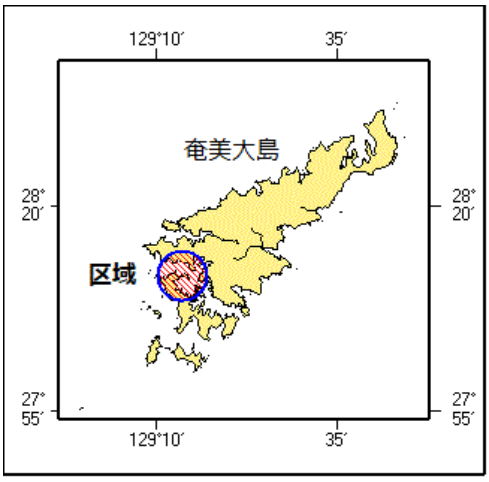

★４年３３９項 東シナ海北部　－　　環境調査

調査船「陽光丸」(692トン)による環境調査が実施される。
期　間　　令和4年7月25日～8月1日
区　域　　7地点を結ぶ線上
(1)　30-30N　124-15E
(2)　30-30N　126-00E
(3)　31-00N　126-00E
(4)　31-30N　126-30E
(5)　31-45N　127-15E
(6)　31-45N　126-45E
(7)　31-45N　129-40E
備　考　　停船観測を伴う
海　図　　Ｗ４３７－Ｗ１００２－Ｗ２１０
出　所　　国立研究開発法人水産研究・教育機構水産資源研究所

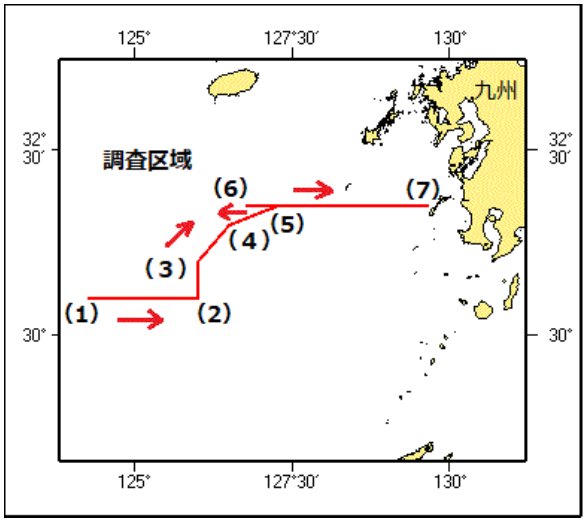
125°
127°30′
130°
32° 30′
30°
九州
調査区域
(1)
(2)
(3)
(4)
(5)
(6)
(7)