十　管　区　水　路　通　報

第　３０　号

（令和４年７月２９日～令和４年８月４日　掲載分）

- 第 359項　九州南岸　－　鹿児島港及び付近　　遠泳
- 第 360項　九州南岸　－　鹿児島港、谷山区　　地盤改良工事
- 第 361項　九州南岸　－　鹿児島港、外港　　小型船舶等操縦訓練
- 第 362項　南西諸島　－　屋久島南方　　照明弾発射訓練

★４年３５９項 九州南岸　－　鹿児島港及び付近　　遠泳

遠泳が実施される。
期　間　　令和4年8月1日～31日（内2日間程度）
区　域　　4地点を結ぶ線上付近
(1)　31-36-49N　130-34-31E（岸線上）
(2)　31-35-17N　130-34-39E
(3)　31-27-42N　130-32-28E
(4)　31-26-57N　130-31-07E（岸線上）
備　考　　付近に警戒船を配置
海　図　　Ｗ２１４Ａ－ＪＰ２１４Ａ－Ｗ２１４Ｂ－ＪＰ２１４Ｂ－Ｗ１２４８－ＪＰ１２４８－Ｗ２２１－ＪＰ２２１
出　所　　鹿児島港長

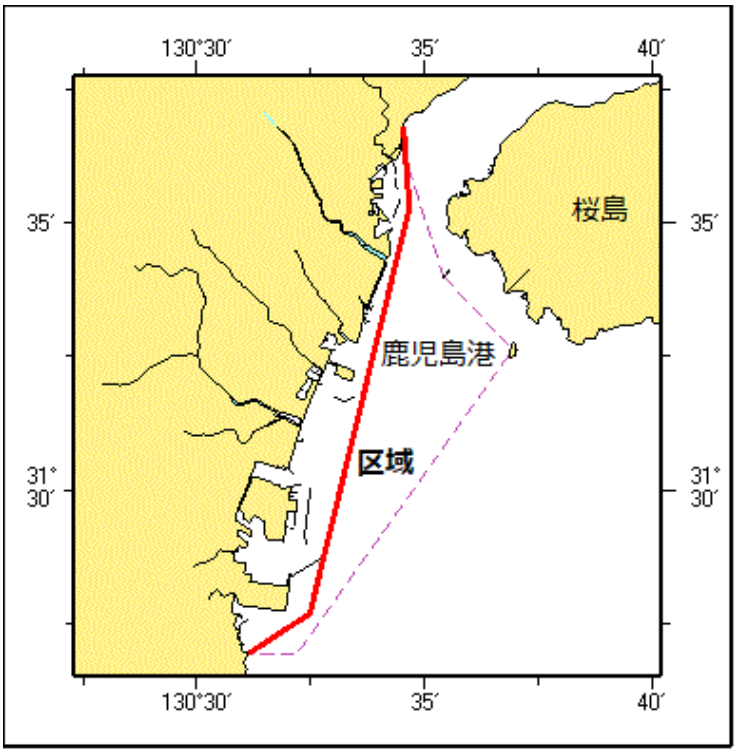

★４年３６０項 九州南岸　－　鹿児島港、谷山区　　地盤改良工事

地盤改良工事が実施されている。
　期　間　　令和5年2月28日まで、日出～日没
　区　域　　2地点を結ぶ線上付近
　　(1)　31-28-21.5N　130-31-34.4E
　　(2)　31-28-14.7N　130-31-33.4E（岸線上）
　海　図　　Ｗ２１４Ｂ－ＪＰ２１４Ｂ
　出　所　　鹿児島港長

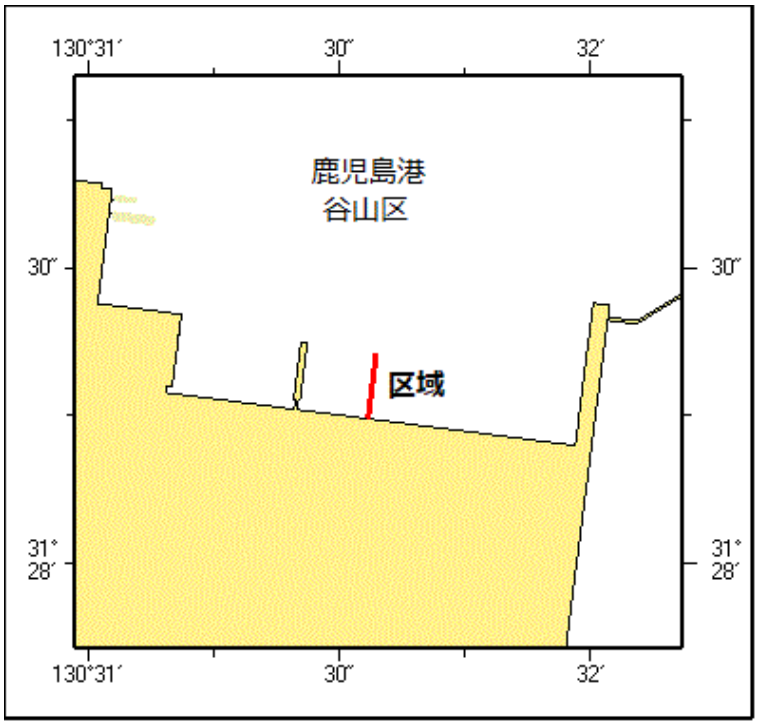

★４年３６１項 九州南岸　－　鹿児島港、外港　　小型船舶等操縦訓練

小型船舶操縦訓練及び特殊小型船舶操縦訓練（水上オートバイ）が実施される。
　１　小型船舶操縦訓練
　　期　間　　令和4年8月7日、8日、11日、12日、21日、22日、0730～1720
　２　特殊小型船舶操縦訓練（水上オートバイ）
　　期　間　　令和4年8月29日、30日、0830～1720
　区　域　　2地点を結ぶ線上、幅50m
　　(1)　31-27-23N　130-31-36E
　　(2)　31-27-12N　130-31-36E
　備　考　　区域内に浮標3～6基を設置
　海　図　　Ｗ２１４Ｂ－ＪＰ２１４Ｂ
　出　所　　鹿児島港長

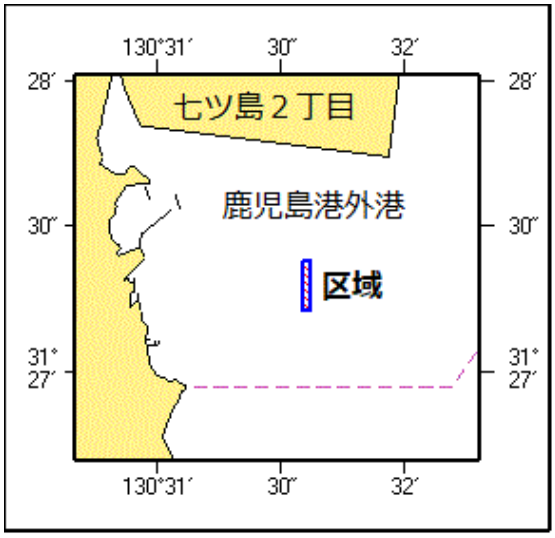

★４年３６２項 南西諸島　－　屋久島南方　　照明弾発射訓練
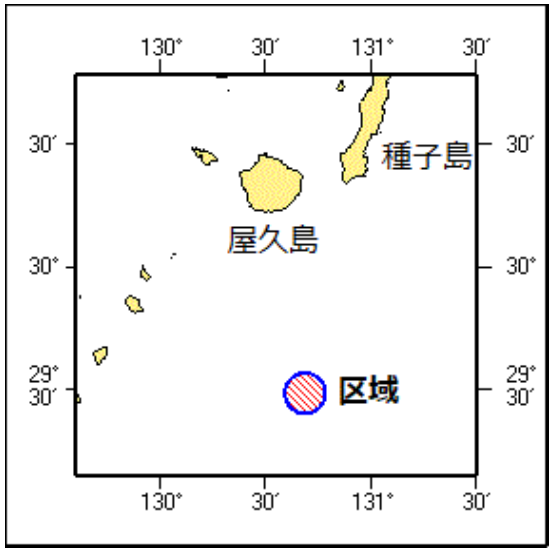
巡視船による照明弾発射訓練が実施される。
期　間　　令和4年8月18日（予備日19日～24日）、2000～2200
区　域　　29-29N　130-41E を中心とする半径5海里の円内
備　考　　訓練中、国際信号旗「UY」を掲揚
海　図　　Ｗ１８２Ａ
出　所　　鹿児島海上保安部