十　管　区　水　路　通　報

第　３１　号

（令和４年８月５日～令和４年８月１１日　掲載分）

- 第 363項　九州西岸　－　熊本港　　灯付浮標復旧
- 第 364項　九州西岸　－　島原湾、熊本港西方　　灯浮標復旧
- 第 365項　九州西岸　－　甑島列島、下甑島西岸　　水路測量
- 第 366項　九州南岸　－　佐多岬西方　　射撃訓練
- 第 367項　九州南岸　－　佐多岬西方　　射撃訓練
- 第 368項　南西諸島　－　奄美大島、笠利埼北北東方　　海洋調査終了

★４年３６３項 九州西岸　－　熊本港　　灯付浮標復旧

（十管区水路通報4年21号249項削除）
下記位置の黄色灯付浮標は復旧した。
　位　置　　32-45-40N　130-33-02E
　海　図　　Ｗ１７１
　出　所　　熊本海上保安部

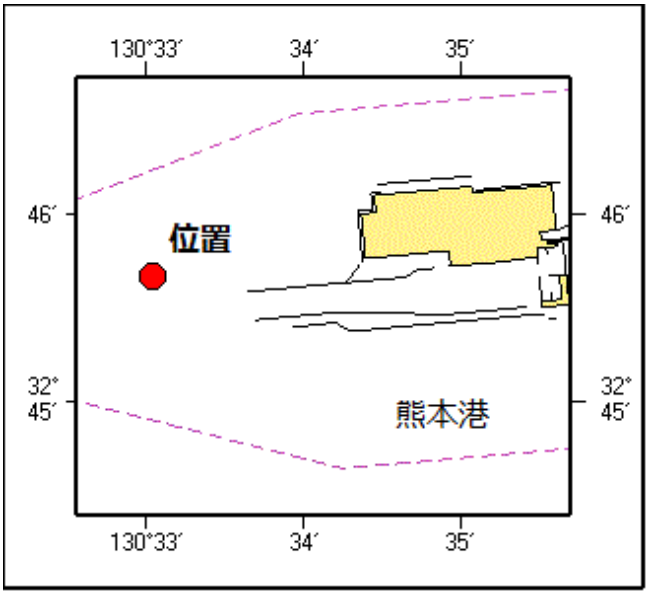

★４年３６４項 九州西岸　－　島原湾、熊本港西方　　灯浮標復旧

（十管区水路通報3年45号674項削除）
「熊本県熊本沖第２号灯浮標」（灯台表第1巻、6425.51）(32-44.9N　130-28.8E)は復旧した。
　海　図　　Ｗ１６９
　出　所　　熊本海上保安部

★４年３６５項 九州西岸　－　甑島列島、下甑島西岸　　水路測量

測量船「いそしお」(27トン)による水路測量が実施される。
期　間　　令和4年8月18日～9月30日(内10日間)
区　域　　8地点を結ぶ線及び陸岸により囲まれる区域
(1)　31-37-22N　129-42-52E（岸線上）
(2)　31-36-21N　129-41-06E
(3)　31-37-43N　129-38-33E
(4)　31-39-28N　129-38-54E
(5)　31-42-36N　129-41-06E
(6)　31-48-02N　129-46-06E
(7)　31-47-38N　129-47-00E
(8)　31-47-26N　129-47-07E（岸線上）
備　考　　測量船は「白紅白」のえん尾旗を掲揚
海　図　　Ｗ２０９－Ｗ２０７－Ｗ２１３－ＪＰ２１３－Ｗ１２２２－ＪＰ１２２２－Ｗ１８７－ＪＰ１８７
出　所　　十本部海洋情報部

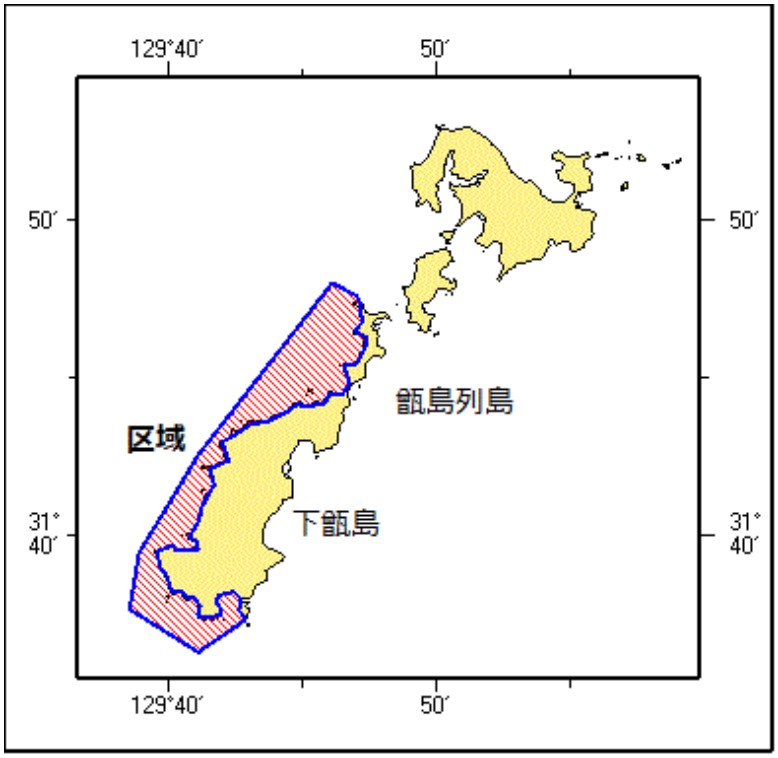

★４年３６６項 九州南岸　－　佐多岬西方　　射撃訓練

巡視船による射撃訓練が実施される。
期　間　　令和4年8月17日、0600～1430
区　域　　31-01N　130-19Eを中心とする半径5海里の円内
備　考　　訓練中、紅色閃光灯を点灯し、国際信号旗「UY」及び「NE4」旗を掲揚
海　図　　Ｗ２２１－ＪＰ２２１－Ｗ１２２２－ＪＰ１２２２－Ｗ１８０－Ｗ１８２Ａ
出　所　　十本部警備救難部

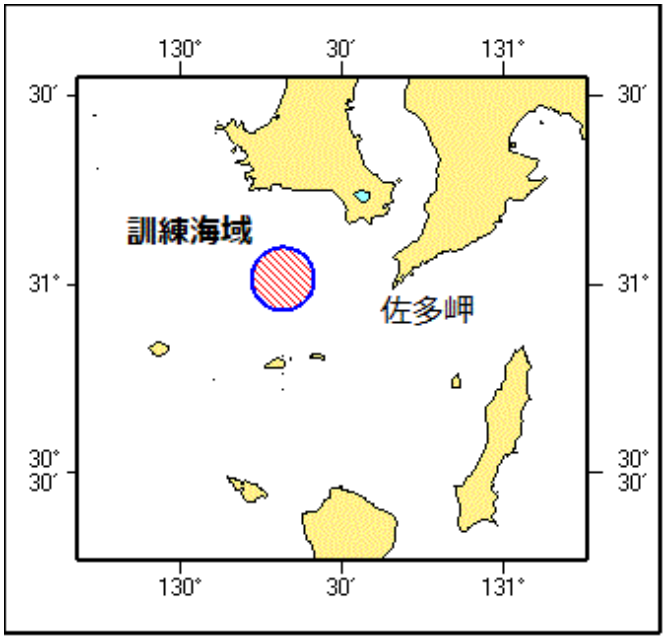

★４年３６７項 九州南岸　－　佐多岬西方　　射撃訓練

巡視船による射撃訓練が実施される。
　期　間　　令和4年8月19日（予備日20日）、1000～1800
　区　域　　31-01N　130-19Eを中心とする半径5海里の円内
　備　考　　訓練中、紅色閃光灯を点灯し、国際信号旗「UY」及び「NE4」旗を掲揚
　海　図　　Ｗ２２１－ＪＰ２２１－Ｗ１２２２－ＪＰ１２２２－Ｗ１８０－Ｗ１８２Ａ
　出　所　　十本部警備救難部

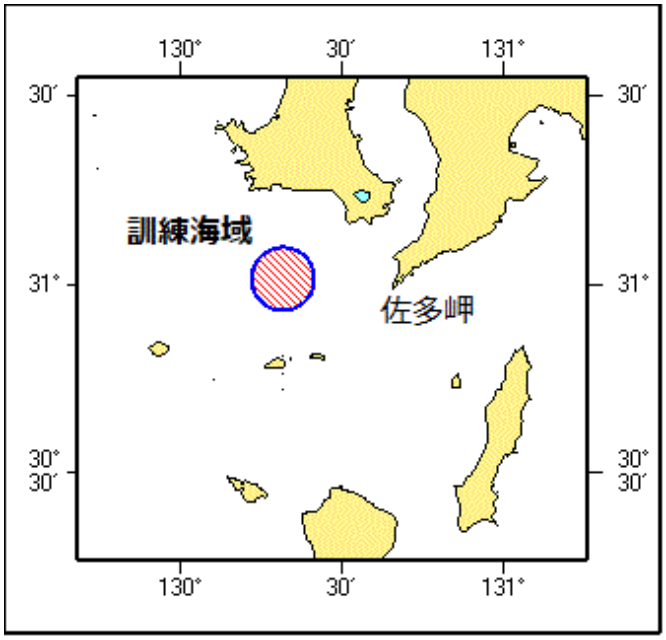

★４年３６８項 南西諸島　－　奄美大島、笠利埼北北東方　　海洋調査終了

（十管区水路通報4年13号181項削除）
自律型海洋観測装置(長さ約3m)による海洋調査は終了した。
　海　図　　Ｗ２３１－Ｗ１８２Ａ－Ｗ１００２
　出　所　　十本部海洋情報部