十　管　区　水　路　通　報

第　３５　号

（令和４年９月２日～令和４年９月８日　掲載分）

- 第 406項　九州南岸　－　佐多岬西方　　射撃訓練
- 第 407項　九州西岸　－　甑島列島北方　　射撃訓練
- 第 408項　九州南岸　－　鹿児島湾　　漁具設置
- 第 409項　九州西岸　－　熊本港付近　　灯浮標交換作業
- 第 410項　九州西岸　－　天草上島、合津港　　花火大会
- 第 411項　九州南岸　－　鹿児島湾　　漁具設置
- 第 412項　九州南岸　－　鹿児島湾、加治木港　　花火大会
- 第 413項　九州東岸　－　宮崎港　　沈船について

★４年４０６項 九州南岸　－　佐多岬西方　　射撃訓練

巡視船による射撃訓練が実施される。
期　間　　令和4年9月10日（予備日11日、12日）、0800～2300
区　域　　31-01N　130-19Eを中心とする半径5海里の円内
備　考　　訓練中、紅色閃光灯を点灯し、国際信号旗「UY」及び「NE4」旗を掲揚
海　図　　Ｗ２２１－ＪＰ２２１－Ｗ１２２２－ＪＰ１２２２－Ｗ１８０－Ｗ１８２Ａ
出　所　　十本部警備救難部

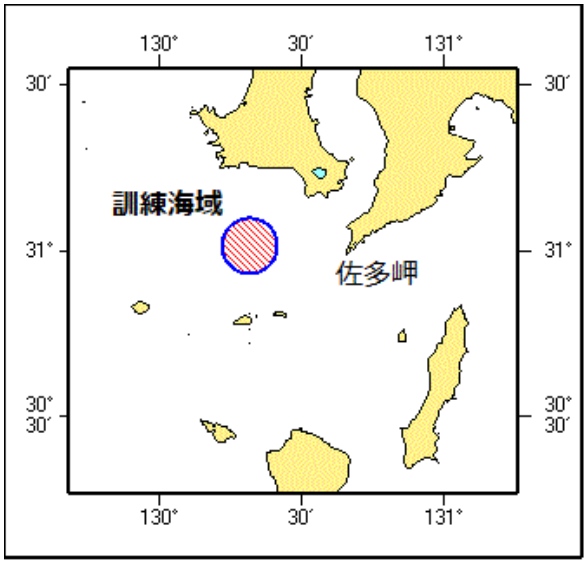

★４年４０７項 九州西岸　－　甑島列島北方　　射撃訓練

巡視艇による射撃訓練が実施される。
期　間　　令和4年9月15日（予備日16日）、0900～1500
区　域　　32-03N　129-47Eを中心とする半径5海里の円内
備　考　　訓練中、紅色閃光灯を点灯し、国際信号旗「UY」及び「NE4」旗を掲揚
　　付近に警戒船を配置
海　図　　Ｗ２０７－Ｗ２１３－ＪＰ２１３－Ｗ１８７－ＪＰ１８７－Ｗ１８０
出　所　　十本部警備救難部

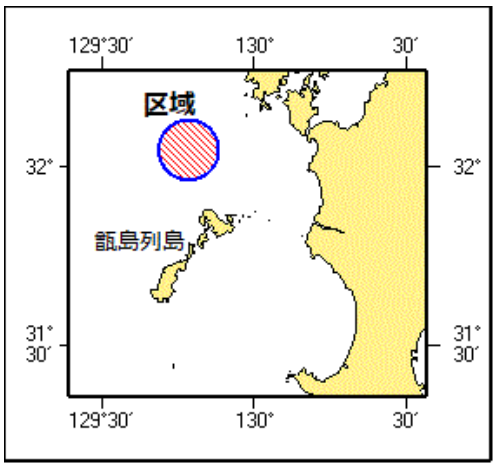

★４年４０８項 九州南岸　－　鹿児島湾　　漁具設置

漁具が設置されている。
期間１　　令和4年8月31日～令和5年1月31日
区域１　　31-15-58N　130-42-34Eを中心とする半径500mの円内
期間２　　令和4年9月1日～令和5年2月28日
区域２　　31-10-59N　130-40-02Eを中心とする半径500mの円内
区域３　　31-07-45N　130-37-04Eを中心とする半径500mの円内
区域４　　31-08-37N　130-35-56Eを中心とする半径500mの円内
区域５　　31-09-31N　130-32-48Eを中心とする半径500mの円内
備　考　　漁具には位置を示す灯付浮標が設置される
区域１、５は赤白色点滅灯付浮標、区域２～４は白色点滅灯付浮標
海　図　　Ｗ１２０１－Ｗ２２１－ＪＰ２２１－Ｗ１２２１
－ＪＰ１２２１－Ｗ１２２２－ＪＰ１２２２
出　所　　指宿海上保安署

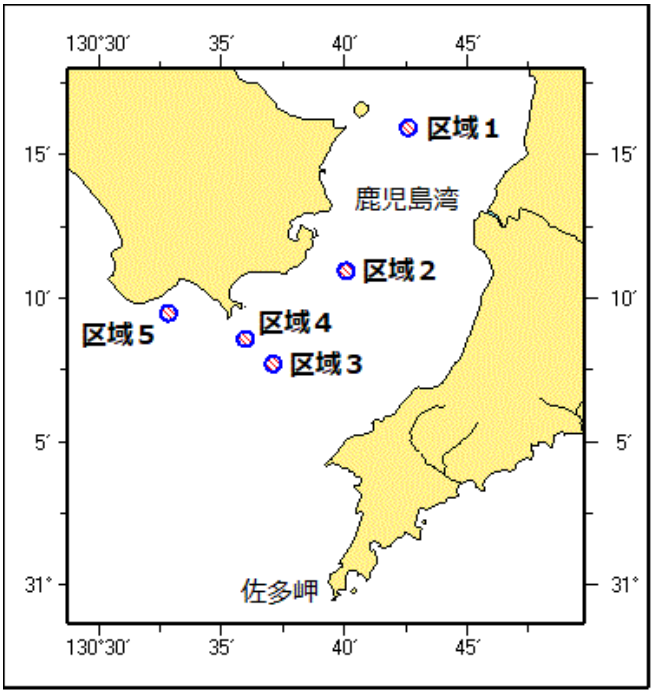

★４年４０９項 九州西岸　－　熊本港付近　　灯浮標交換作業

潜水士及び作業船による灯浮標交換作業が実施される。
期　間　　令和4年9月26日～10月8日（内3日間）、日出～日没
位　置　　2地点
(1)　32-45.4N　130-32.0E（熊本港第１号灯浮標、灯台表第１巻、6425.2）
(2)　32-45.3N　130-32.0E（熊本港第２号灯浮標、灯台表第１巻、6425）
備　考　　潜水作業中、国際信号旗「A」旗を掲揚
付近に警戒船を配置
海　図　　Ｗ１６９
出　所　　熊本海上保安部

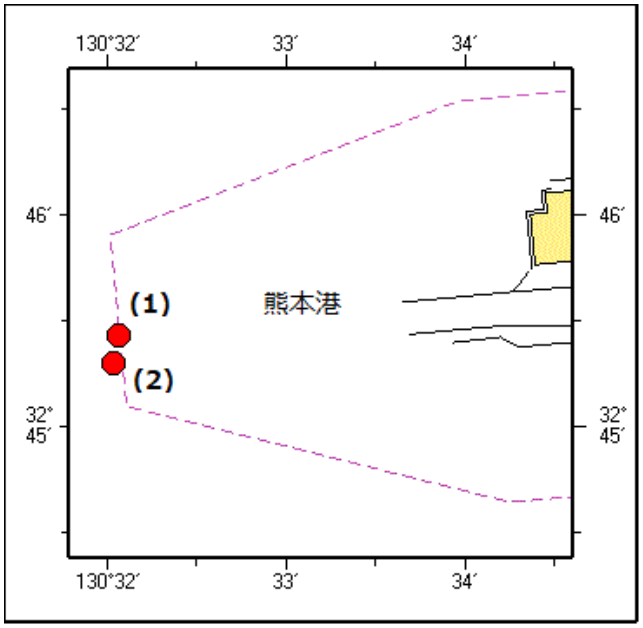

★４年４１０項 九州西岸　－　天草上島、合津港　　花火大会

花火大会が実施される。
　期　間　　令和4年9月23日（予備日10月15日、29日、11月5日、12日）、2030～2130
　区域１　　(1)32-31-12N　130-25-49Eを中心とする半径150mの円内
　区域２　　２地点を結ぶ線から100mの楕円内
　　(2)　32-31-11N　130-25-33E
　　(3)　32-31-11N　130-25-39E
　備　考　　付近に警戒船を配置
　海　図　　Ｗ２０８－Ｗ１７０
　出　所　　熊本海上保安部

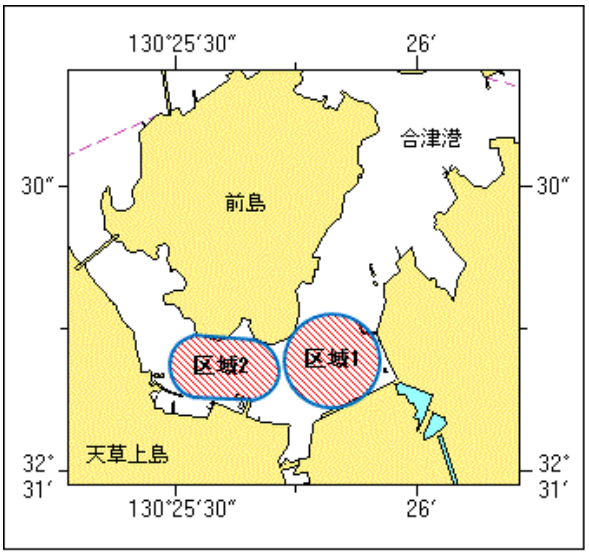

★４年４１１項 九州南岸　－　鹿児島湾　　漁具設置

（十管区水路通報4年35号408項削除）
漁具が設置されている。
　期間１　　令和5年1月31日まで
　　区域１　　31-15-58N　130-42-34Eを中心とする半径500mの円内
　期間２　　令和5年2月28日まで
　　区域２　　31-10-59N　130-40-02Eを中心とする半径500mの円内
　　区域３　　31-08-09N　130-40-28Eを中心とする半径500mの円内
　　区域４　　31-07-45N　130-37-04Eを中心とする半径500mの円内
　　区域５　　31-08-37N　130-35-56Eを中心とする半径500mの円内
　　区域６　　31-09-31N　130-32-48Eを中心とする半径500mの円内
　備　考　　漁具には位置を示す灯付浮標が設置される
　　区域１、６は赤白色点滅灯付浮標、区域２～５は白色点滅灯付浮標

海　図　　Ｗ１２０１－Ｗ２２１－ＪＰ２２１－Ｗ１２２１
　　－ＪＰ１２２１－Ｗ１２２２－ＪＰ１２２２
出　所　　指宿海上保安署

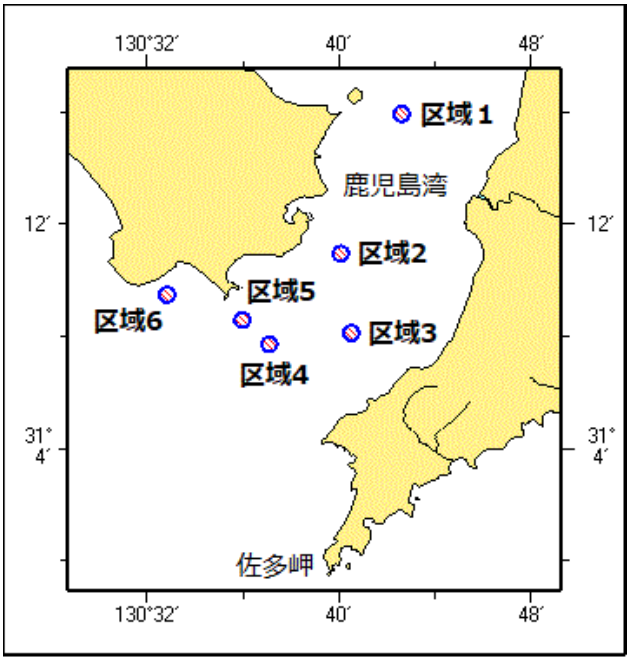

★４年４１２項 九州南岸　－　鹿児島湾、加治木港　　花火大会

花火大会が実施される。
期　間　　令和4年9月18日（予備日19日～令和5年3月31日）、1930～2130
区　域　　下記2地点を中心とする半径250mの円内
　　(1)　31-43-35N　130-39-58E
　　(2)　31-43-36N　130-40-08E
備　考　　付近に警戒船を配置
海　図　　Ｗ１２５５－Ｗ２２１－ＪＰ２２１
出　所　　鹿児島海上保安部

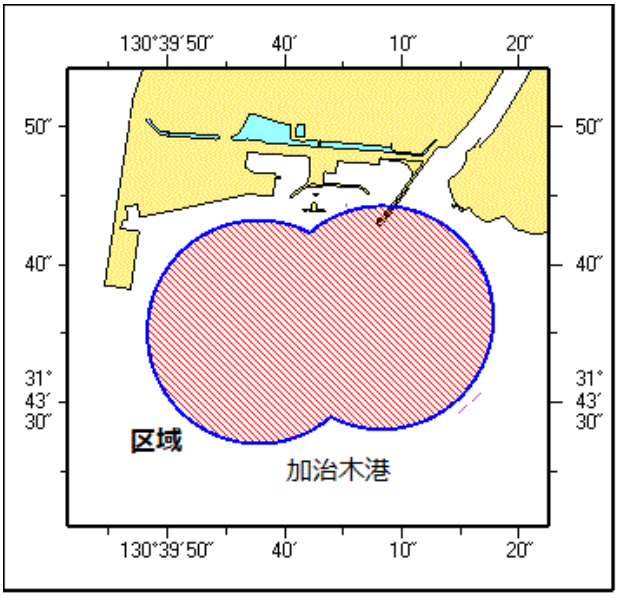

★４年４１３項 九州東岸　－　宮崎港　　沈船について

（十管区水路通報2013年22号273項削除）
十管区水路通報2013年22号273項で通報された下記位置の全没沈船は不存在である。
位　置　　31-53.6N　131-28.1E　付近
海　図　　Ｗ１２７２
出　所　　十本部海洋情報部

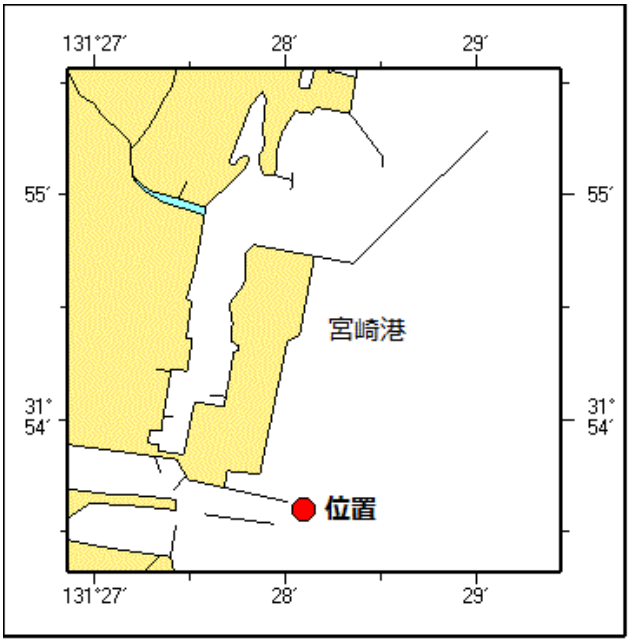
131°27′
28′
29′
55′
31°
54′
宮崎港
位置