十　管　区　水　路　通　報

第　３７　号

（令和４年９月１６日～令和４年９月２１日　掲載分）

- 第 430項　九州西岸　－　本渡瀬戸　　深浅測量
- 第 431項　九州西岸　－　本渡瀬戸　　環境調査
- 第 432項　九州西岸　－　甑島列島西北西方　　射撃訓練
- 第 433項　九州西岸　－　甑島列島西北西方　　フレア発射訓練
- 第 434項　九州南岸　－　鹿児島湾、加治木港　　水路測量
- 第 435項　九州東岸　－　宮崎港　　水路測量
- 第 436項　北太平洋北西部　－　　ロケット打ち上げ

★４年４３０項 九州西岸　－　本渡瀬戸　　深浅測量

作業船による深浅測量が実施される。
期　間　　令和4年9月22日～12月28日(内3日間)、日出～日没
区　域　　(1)～(5)を結ぶ線、(6)～(10)を結ぶ線及び陸岸により囲まれる区域
(1)　32-27-13.6N　130-12-11.1E(岸線角)
(2)　32-27-23.1N　130-12-11.4E
(3)　32-27-28.7N　130-12-24.1E
(4)　32-27-20.4N　130-12-18.2E
(5)　32-27-05.9N　130-12-17.8E(岸線上)
(6)　32-25-24.3N　130-13-09.5E(岸線上)
(7)　32-24-58.0N　130-13-14.1E
(8)　32-24-57.2N　130-13-07.3E
(9)　32-25-25.4N　130-13-02.7E
(10)　32-25-26.7N　130-13-01.3E(岸線角)
海　図　　Ｗ１２５２－Ｗ１７４
出　所　　熊本海上保安部

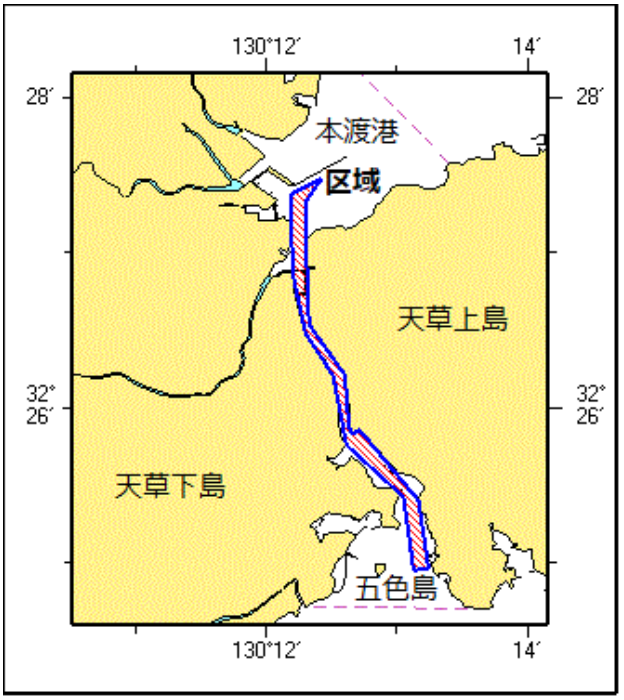

★４年４３１項 九州西岸　－　本渡瀬戸　　環境調査

作業船による環境調査が実施される。
期　間　　令和4年9月22日～12月28日（内4日間）、日出～日没
位　置　　3地点
(1)　32-26-54N　130-12-15E
(2)　32-26-21N　130-12-27E
(3)　32-26-08N　130-12-34E
海　図　　Ｗ１２５２－Ｗ１７４
出　所　　熊本海上保安部

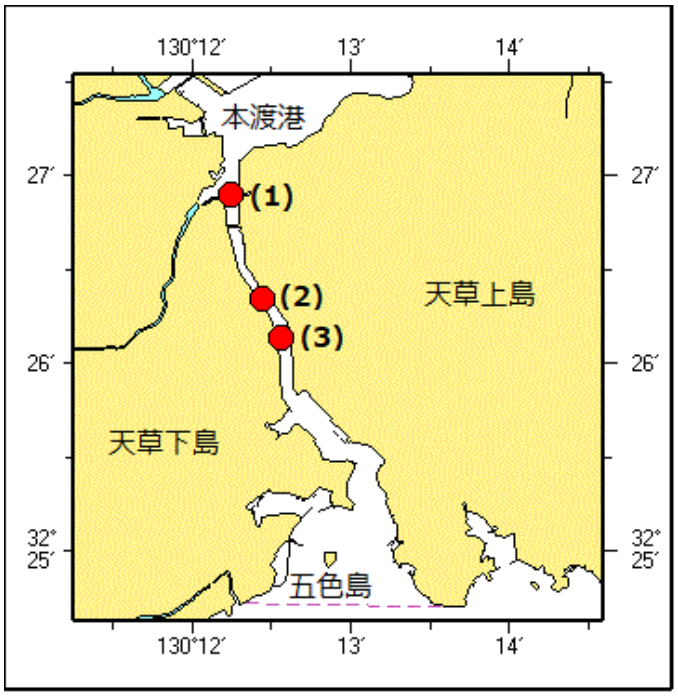

★４年４３２項 九州西岸　－　甑島列島西北西方　　射撃訓練

フォックストロット区域において、自衛艦による水上、対空及び対潜ロケット射撃が実施される。
期　間　　令和4年10月6日（予備日7日～9日）、0800～1700
区　域　　4地点で囲まれる区域
(1)　32-20-12N　128-45-52E

(2)　32-20-12N　129-09-52E
(3)　31-47-12N　129-09-52E
(4)　31-47-12N　128-45-52E
備　考　　訓練実施中、実施艦に「B」旗が掲揚される
海　図　　Ｗ２１３－ＪＰ２１３－Ｗ１８７－ＪＰ１８７－Ｗ１８０－Ｗ４３７
出　所　　防衛省海上幕僚監部

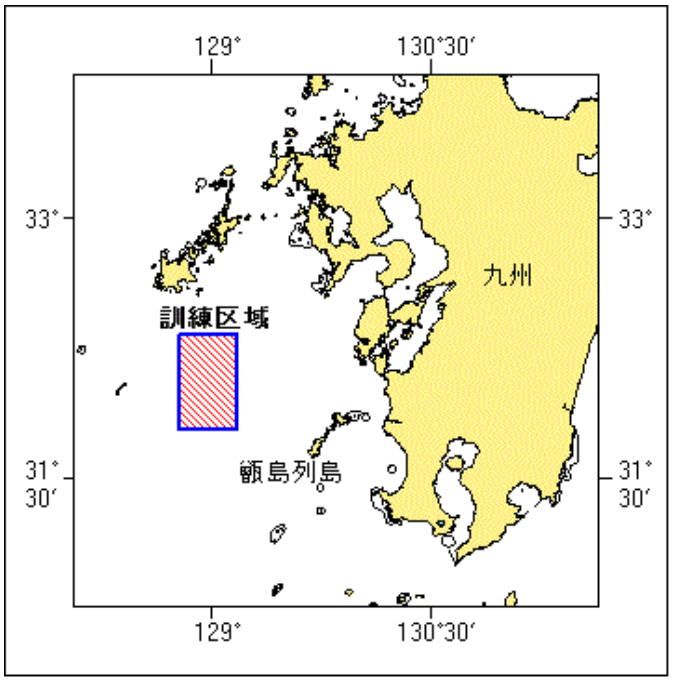

★４年４３３項 九州西岸　－　甑島列島西北西方　　フレア発射訓練

フォックストロット区域において、自衛隊航空機によるフレア発射訓練が実施される。
期　間　　令和4年10月11日、12日（予備日13日）、0800～1700
区　域　　4地点で囲まれる区域
(1)　32-20-12N　128-45-52E
(2)　32-20-12N　129-09-52E
(3)　31-47-12N　129-09-52E
(4)　31-47-12N　128-45-52E
海　図　　Ｗ２１３－ＪＰ２１３－Ｗ１８７－ＪＰ１８７－Ｗ１８０－Ｗ４３７
出　所　　防衛省海上幕僚監部

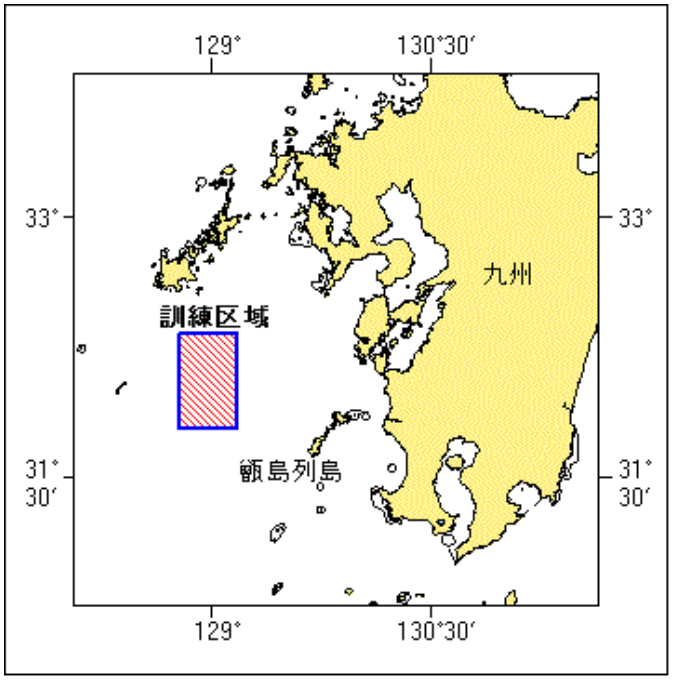

★４年４３４項 九州南岸　－　鹿児島湾、加治木港　　水路測量

作業船による水路測量が実施されている。
期　間　　令和4年11月30日まで(内2日間)
区　域　　5地点を結ぶ線及び陸岸により囲まれる区域
(1)　31-43-46N　130-39-59E（岸線上）
(2)　31-43-46N　130-40-00E
(3)　31-43-43N　130-40-00E
(4)　31-43-43N　130-39-57E
(5)　31-43-45N　130-39-56E（岸線上）
備　考　　作業船は「白紅白」のえん尾旗を掲揚
海　図　　Ｗ１２５５（加治木港）
出　所　　十本部海洋情報部

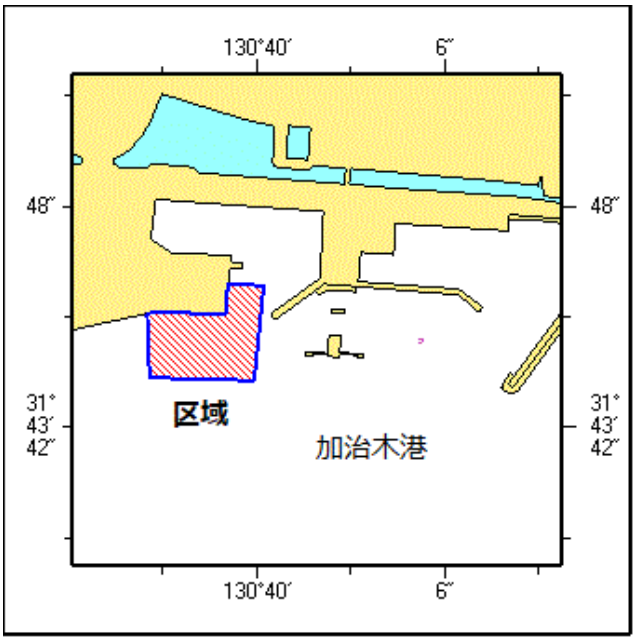

★４年４３５項 九州東岸　－　宮崎港　　水路測量

作業船による水路測量が実施される。
期　間　　令和4年9月26日～令和5年2月24日（内2日間）
区　域　　(1)、(2)を結ぶ線、(3)、(4)を結ぶ線及び陸岸により囲まれる区域
(1)　31-55-41.2N　131-28-13.7E(岸線上)
(2)　31-55-39.8N　131-28-22.6E(岸線角)
(3)　31-55-34.3N　131-28-09.4E(岸線上)
(4)　31-55-35.8N　131-28-09.7E(岸線上)
備　考　　作業船は「白紅白」のえん尾旗を掲揚
海　図　　Ｗ１２７２
出　所　　十本部海洋情報部

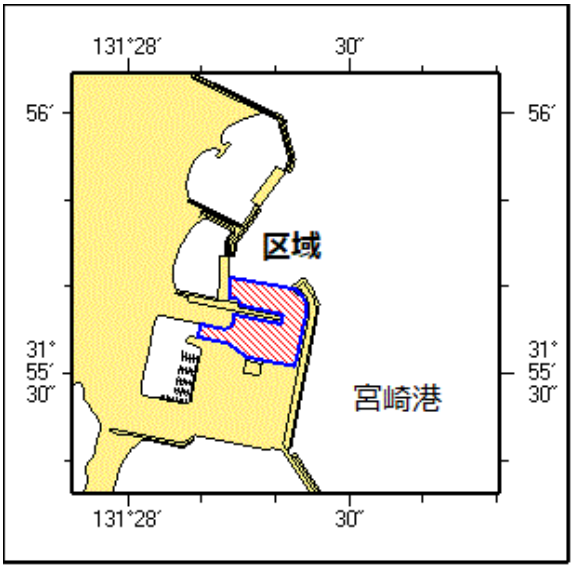

★４年４３６項 北太平洋北西部　－　　ロケット打ち上げ

宇宙航空研究開発機構内之浦宇宙空間観測所(31-15-03N 131-04-57E)において、
イプシロンロケット6号機の打上げが実施される。
　打上げ予定期間　令和4年10月7日、0947～0958頃（予備日8日～31日）
　海上警戒区域　　6地点を結ぶ線及び陸岸により囲まれる区域
　　(1)　31-16-30N　131-07-36E(岸線上)
　　(2)　31-16-30N　131-07-48E
　　(3)　31-13-11N　131-07-48E
　　(4)　31-13-11N　131-02-57E
　　(5)　31-13-28N　131-02-57E
　　(6)　31-13-39N　131-03-27E(岸線上)
　落　下　物　　衛星フェアリング及び第1段
　落下予想区域　　5地点により囲まれる区域
　　(7)　27-08-00N　133-21-00E
　　(8)　26-53-01N　134-39-40E
　　(9)　26-47-14N　134-44-10E
　　(10) 26-06-00N　134-37-00E
　　(11) 26-21-00N　133-13-00E
　備　考　　海上警戒区域は打ち上げの4時間30分前に設定される
　　衛星フェアリング及び第一弾は、打ち上げ後約7～23分後に海面落下する
　　予備日の打上げ予定時間帯は、打ち上げ日毎に設定されるので航行警報を確認されたい
　海　図　　Ｗ１２２１－ＪＰ１２２１－Ｗ１５７－Ｗ１８２Ａ－Ｗ２４７
　　－Ｗ１０７２－Ｗ１００１
　出　所　　宇宙航空研究開発機構

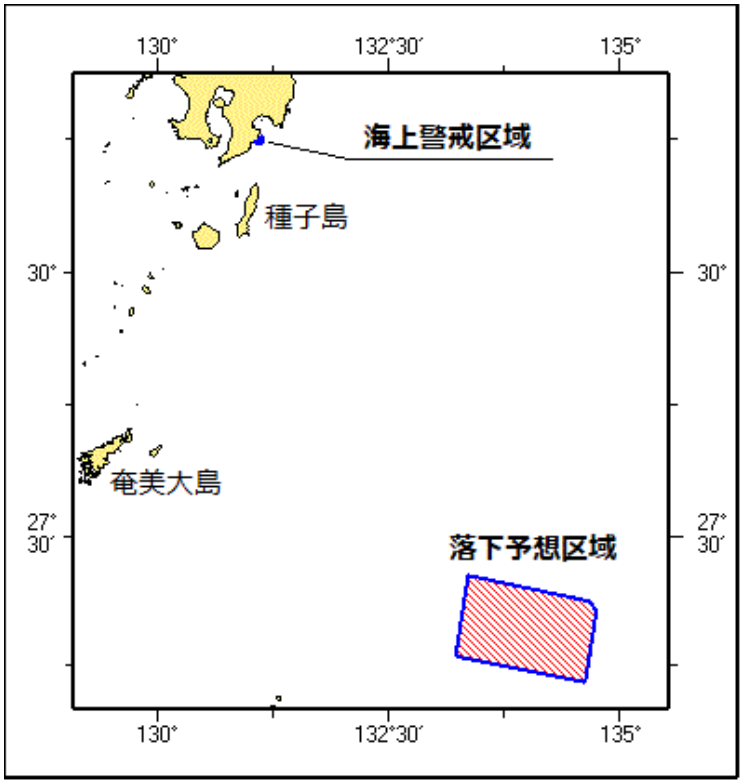
130°
132°30′
135°
海上警戒区域
種子島
30°
奄美大島
27°
30′
落下予想区域