十　管　区　水　路　通　報

第　３８　号

（令和４年９月２２日～令和４年９月２９日　掲載分）

- 第 437項　九州西岸　－　島原湾、熊本港西方　　灯浮標一時撤去、仮灯付浮標設置
- 第 438項　九州西岸　－　八代港　　深浅測量
- 第 439項　九州東岸　－　油津港　　ケーソン仮置作業
- 第 440項　南西諸島　－　種子島、島間港及び付近　　防砂堤改修工事等
- 第 441項　九州西岸　－　熊本港北方　　潜堤存在
- 第 442項　九州西岸　－　八代港、大築島　　護岸築造工事
- 第 443項　九州西岸　－　甑島列島北方　　武器発射試験
- 第 444項　九州西岸　－　甑島列島、下甑島西岸　　水路測量
- 第 445項　九州南岸　－　鹿児島港、外港　　小型船舶等操縦訓練
- 第 446項　九州南岸　－　鹿児島港、外港　　小型船舶操縦訓練
- 第 447項　九州南岸　－　鹿児島湾、加治木港　　護岸について
- 第 448項　九州東岸　－　宮崎港　　防風柵設置工事
- 第 449項　九州東岸　－　宮崎港　　小型船舶操縦訓練
- 第 450項　南西諸島　－　奄美大島、大島海峡西部　　海上行事
- 第 451項　東シナ海北部　－　　環境調査

★４年４３７項 九州西岸　－　島原湾、熊本港西方　　灯浮標一時撤去、仮灯付浮標設置

（十管区水路通報4年27号322項削除）
「熊本県熊本沖第１号灯浮標」（灯台表第1巻、6425.5）(32-45.3N　130-28.7E)は一時撤去され、仮灯付浮標が設置されている。
　備　考　　仮灯付浮標（緑色、単閃緑光、毎3秒に1閃光、光達距離2.4海里）
　海　図　　Ｗ１６９
　出　所　　熊本海上保安部

★４年４３８項 九州西岸　－　八代港　　深浅測量

作業船による深浅測量が実施されている。
　期　間　　令和4年9月30日まで（予備日含む）、日出～日没
　区　域　　8地点により囲まれる区域
　　(1)　32-32-28.5N　130-32-27.1E
　　(2)　32-32-22.7N　130-32-39.4E
　　(3)　32-32-19.8N　130-32-39.4E
　　(4)　32-31-33.7N　130-32-09.2E
　　(5)　32-31-28.6N　130-31-48.3E
　　(6)　32-31-32.1N　130-31-41.0E
　　(7)　32-32-02.3N　130-32-00.8E
　　(8)　32-32-20.7N　130-32-21.7E
　海　図　　Ｗ１２４３－Ｗ１７０
　出　所　　八代港長

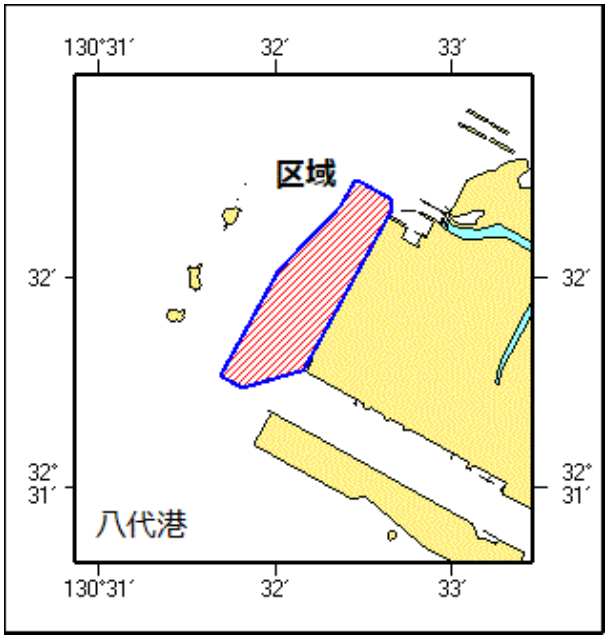

★４年４３９項 九州東岸　－　油津港　　ケーソン仮置作業

潜水士及び作業船によるケーソン仮置作業が実施される。
期　間　　令和4年9月29日～12月28日、日出～日没
区　域　　4地点により囲まれる区域
(1)　31-34-02N　131-24-25E
(2)　31-34-01N　131-24-27E
(3)　31-34-01N　131-24-26E
(4)　31-34-02N　131-24-24E
備　考　　潜水作業中、国際信号旗「A」旗を掲揚する
付近に警戒船を配置
仮置きしたケーソン隅に黄色灯を設置
海　図　　Ｗ１８１（油津港及外浦港）
出　所　　宮崎海上保安部

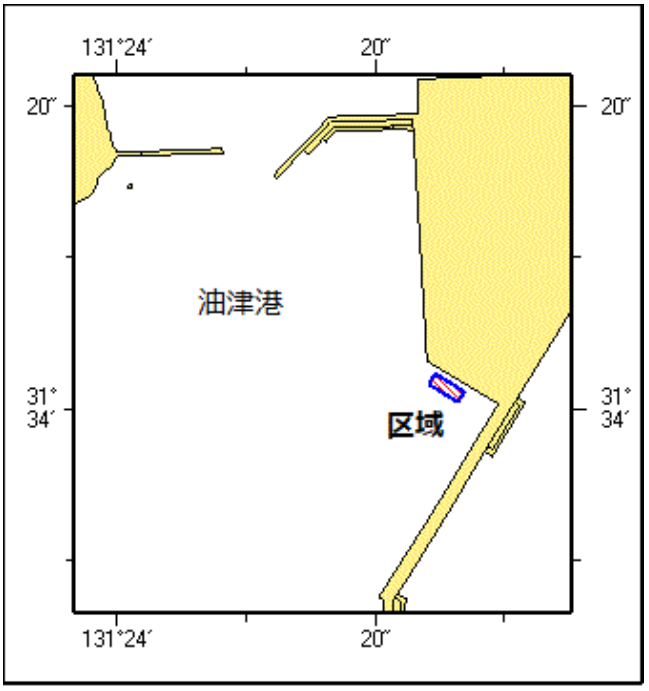

★４年４４０項 南西諸島　－　種子島、島間港及び付近　　防砂堤改修工事等

起重機船及び潜水士による防砂堤改修工事等が実施される。
期　間　　令和4年9月28日～令和5年3月24日、日出～日没

（防砂堤改修工事）
　区域１　　4地点により囲まれる区域
　　(1)　30-28-02N　130-52-04E
　　(2)　30-28-02N　130-52-06E
　　(3)　30-28-00N　130-52-06E
　　(4)　30-28-01N　130-52-04E
（消波ブロック仮置き）
　区域２　　5地点及び陸岸により囲まれる区域
　　(5)　30-27-59N　130-51-58E（岸線上）
　　(6)　30-27-59N　130-51-56E
　　(7)　30-28-02N　130-51-56E
　　(8)　30-28-03N　130-51-56E
　　(9)　30-28-04N　130-51-58E（岸線上）
　備　考　　潜水作業中、国際信号旗「A」旗を掲揚
　海　図　　Ｗ２１６（島間港）
　出　所　　種子島海上保安署

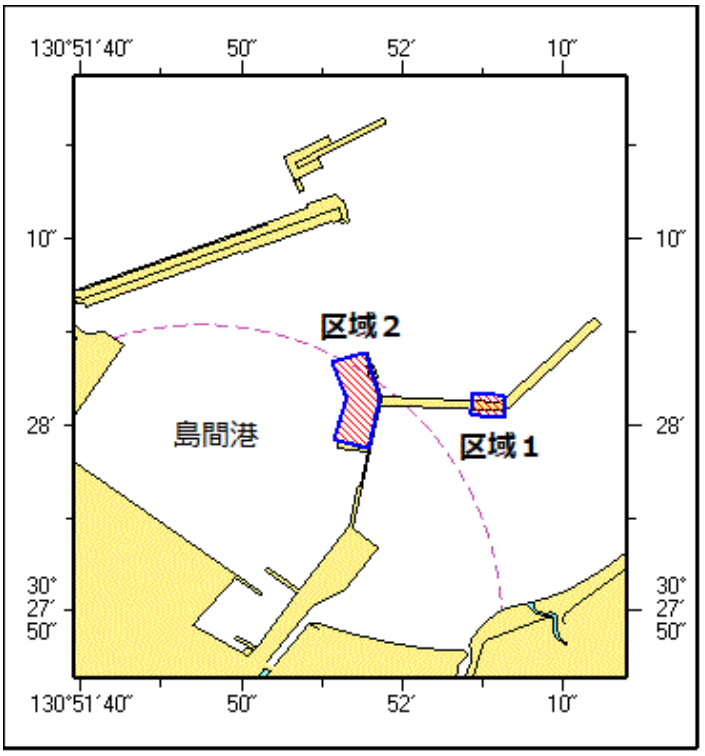

★４年４４１項 九州西岸　－　熊本港北方　　潜堤存在

下記位置に潜堤が存在する。
　位　置　　下記2地点を結ぶ線上(幅約7m)
　　(1)　32-48-41.3N　130-35-30.6E
　　(2)　32-48-34.7N　130-35-27.6E
　海　図　　Ｗ１６９
　出　所　　十本部海洋情報部

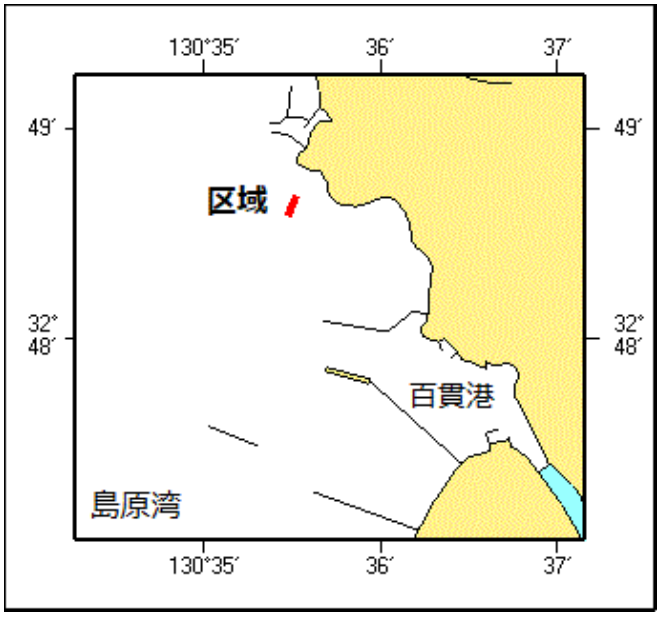

★４年４４２項 九州西岸　－　八代港、大築島　　護岸築造工事

潜水士及び作業船による護岸築造工事が実施される。
期　間　　令和4年10月1日～令和5年3月20日、日出～日没
区　域　　4地点により囲まれる区域
(1)　32-28-43N　130-29-55E
(2)　32-28-42N　130-29-54E
(3)　32-28-42N　130-29-52E
(4)　32-28-44N　130-29-52E
備　考　　付近に警戒船を配置
潜水作業中、国際信号旗「A」旗を掲揚
汚濁防止膜が設置され、設置位置を黄色灯付浮標で表示
海　図　　Ｗ１２４３－Ｗ１７０－Ｗ１７４－Ｗ１６９－Ｗ２０６
出　所　　八代港長

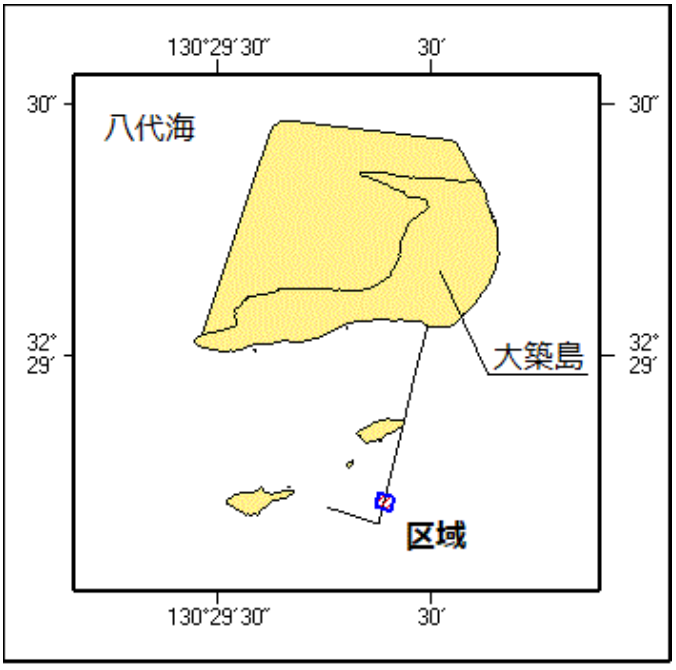

★４年４４３項 九州西岸　－　甑島列島北方　　武器発射試験

巡視船による武器発射試験が実施される。
期　間　　令和4年10月14日～18日（予備日を含む）、0800～1700
区　域　　32-03N　129-47E を中心とする半径5海里の円内

備　考　　試験中、国際信号旗「NE4」旗を掲揚
海　図　　Ｗ１８７－ＪＰ１８７－Ｗ２１３－ＪＰ２１３－Ｗ１８０
出　所　　十本部警備救難部

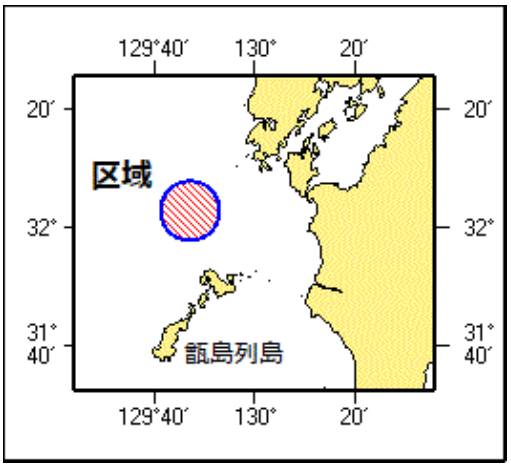

★４年４４４項 九州西岸　－　甑島列島、下甑島西岸　　水路測量

測量船「いそしお」(27トン)による水路測量が実施される。
期　間　　令和4年10月11日～11月30日(内5日間)
区　域　　8地点を結ぶ線及び陸岸により囲まれる区域
(1)　31-37-22N　129-42-52E（岸線上）
(2)　31-36-21N　129-41-06E
(3)　31-37-43N　129-38-33E
(4)　31-39-28N　129-38-54E
(5)　31-42-36N　129-41-06E
(6)　31-48-02N　129-46-06E
(7)　31-47-38N　129-47-00E
(8)　31-47-26N　129-47-07E（岸線上）
備　考　　測量船は「白紅白」のえん尾旗を掲揚
海　図　　Ｗ２０９－Ｗ２０７－Ｗ２１３－ＪＰ２１３－Ｗ１２２２－ＪＰ１２２２－Ｗ１８７－ＪＰ１８７
出　所　　十本部海洋情報部

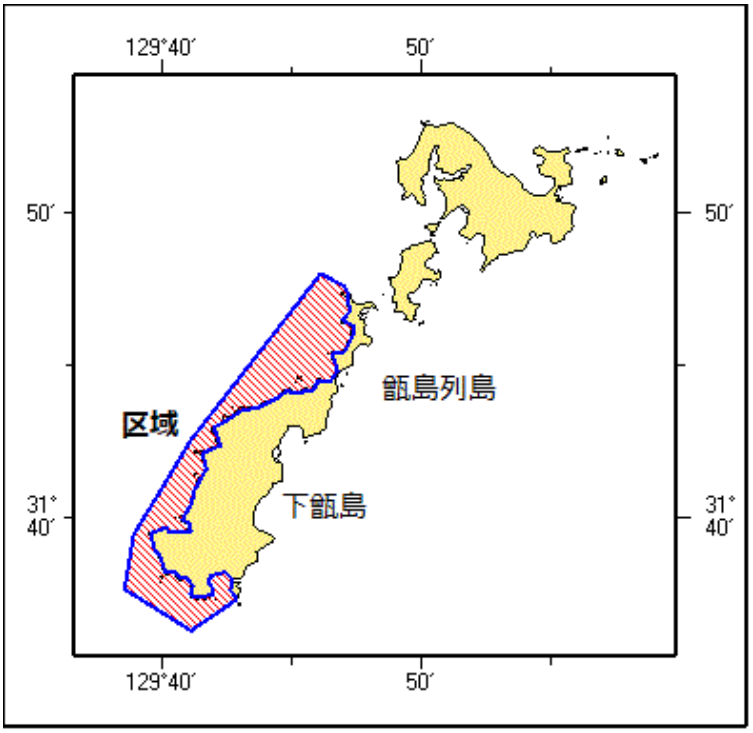

★４年４４５項 九州南岸　－　鹿児島港、外港　　小型船舶等操縦訓練

小型船舶操縦訓練及び特殊小型船舶操縦訓練（水上オートバイ）が実施される。
　１　小型船舶操縦訓練
　　期　間　　令和4年10月9日、10日、13日、14日、23日、24日、0730～1720
　２　特殊小型船舶操縦訓練（水上オートバイ）
　　期　間　　令和4年10月16日、17日、0830～1720
　区　域　　2地点を結ぶ線上、幅50m
　　（1）　31-27-23N　130-31-36E
　　（2）　31-27-12N　130-31-36E
　備　考　　区域内に浮標3～6基を設置
　海　図　　Ｗ２１４Ｂ－ＪＰ２１４Ｂ
　出　所　　鹿児島港長

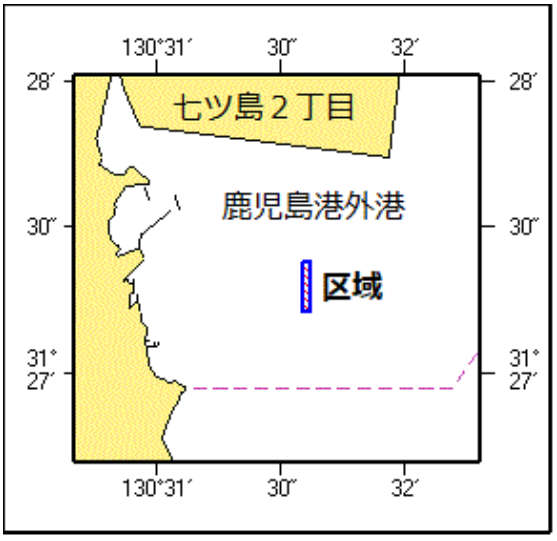

★４年４４６項 九州南岸　－　鹿児島港、外港　　小型船舶操縦訓練

小型船舶操縦訓練が実施される。
　期　間　　令和4年10月2日、23日、25日
　　（予備日　令和4年10月8日、29日、30日）、0730～日没
　区　域　　2地点を結ぶ線上、幅50m
　　（1）　31-30-37N　130-32-17E
　　（2）　31-30-27N　130-32-13E
　備　考　　区域内に浮標3基を設置
　海　図　　Ｗ２１４Ｂ－ＪＰ２１４Ｂ
　出　所　　鹿児島港長

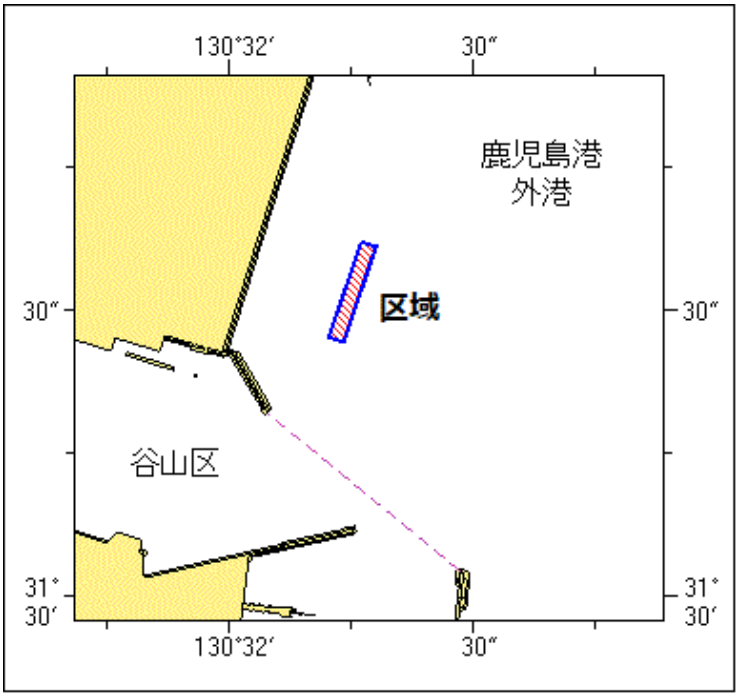

★４年４４７項 九州南岸　－　鹿児島湾、加治木港　　護岸について

下記位置の護岸は破損している。
　位　　置　　31-43-42.6N　130-39-46.7E 付近
　海　　図　　Ｗ１２５５（加治木港）
　出　　所　　十本部海洋情報部

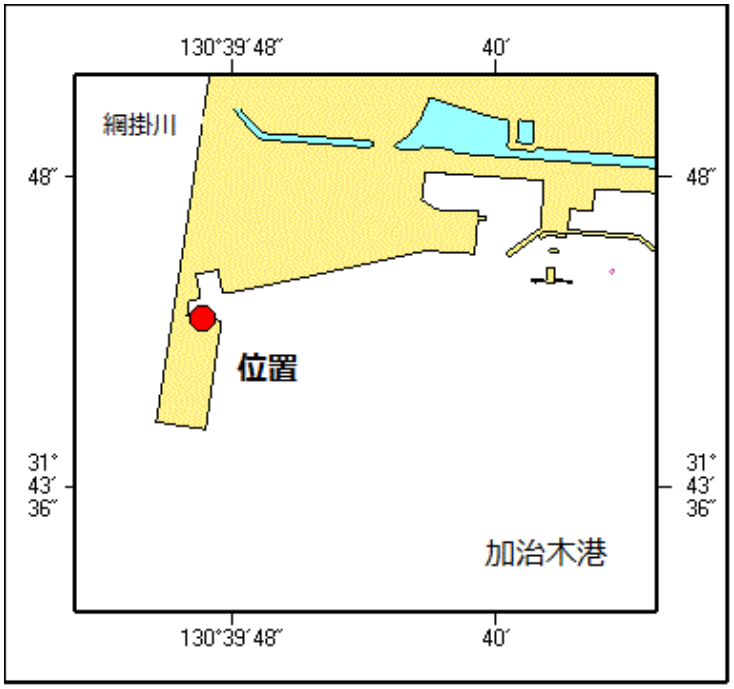

★４年４４８項 九州東岸　－　宮崎港　　防風柵設置工事

起重機船による防風柵設置工事が実施される。
　期　　間　　令和4年10月1日～11月30日、日出～日没
　区　　域　　2地点を結ぶ線上付近
　　(1)　31-54-05.2N　131-27-28.6E（岸線角）
　　(2)　31-54-04.8N　131-27-31.3E（岸線上）
　備　　考　　付近に警戒船を配置
　海　　図　　Ｗ１２７２
　出　　所　　宮崎海上保安部

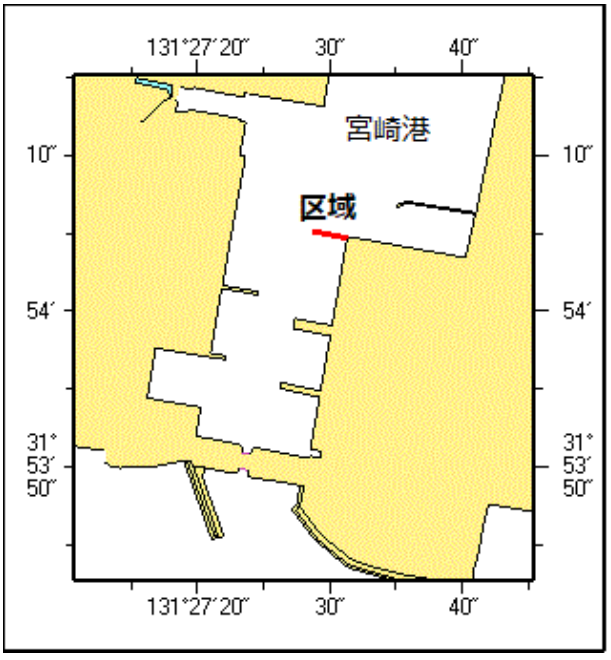

★４年４４９項 九州東岸　－　宮崎港　　小型船舶操縦訓練

小型船舶操縦訓練が実施される。
期　間　　令和4年10月1日、2日、10日、0800～1730
区　域　　2地点を結ぶ線上付近
　　(1)　31-55-14N　131-28-17E
　　(2)　31-55-11N　131-28-20E
備　考　　区域内に浮標3基を設置
海　図　　Ｗ１２７２
出　所　　宮崎海上保安部

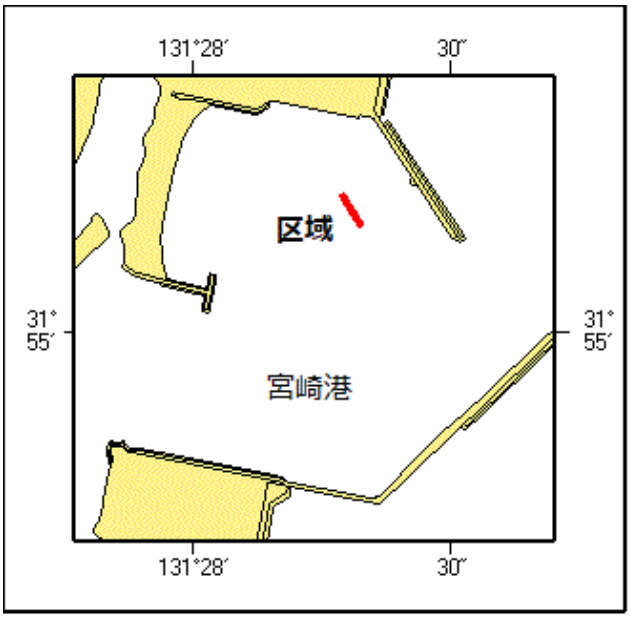

★４年４５０項 南西諸島　－　奄美大島、大島海峡西部　　海上行事

いかだによる海上行事が実施されている。
期　間　　令和4年10月6日まで（予備日を含む）、昼夜間
区　域　　28-11-36N　129-13-30E を中心とする半径3海里の円内
備　考　　付近に警戒船を配置
海　図　　Ｗ２３０－Ｗ２２５
出　所　　古仁屋海上保安署

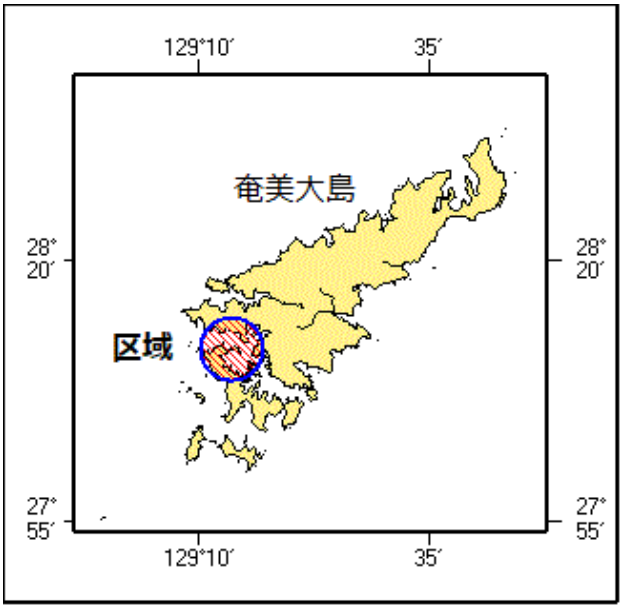

★４年４５１項 東シナ海北部　－　　環境調査

調査船「陽光丸」(692トン)による環境調査が実施される。

期　間　　令和4年10月4日～11日

区　域　　7地点を結ぶ線上

(1)　30-30N　124-15E
(2)　30-30N　126-00E
(3)　31-00N　126-00E
(4)　31-45N　126-45E
(5)　31-45N　129-40E
(6)　30-30N　128-30E
(7)　30-30N　126-15E

備　考　　停船観測を伴う

海　図　　Ｗ４３７－Ｗ１００２－Ｗ２１０－ＦＷ２１０
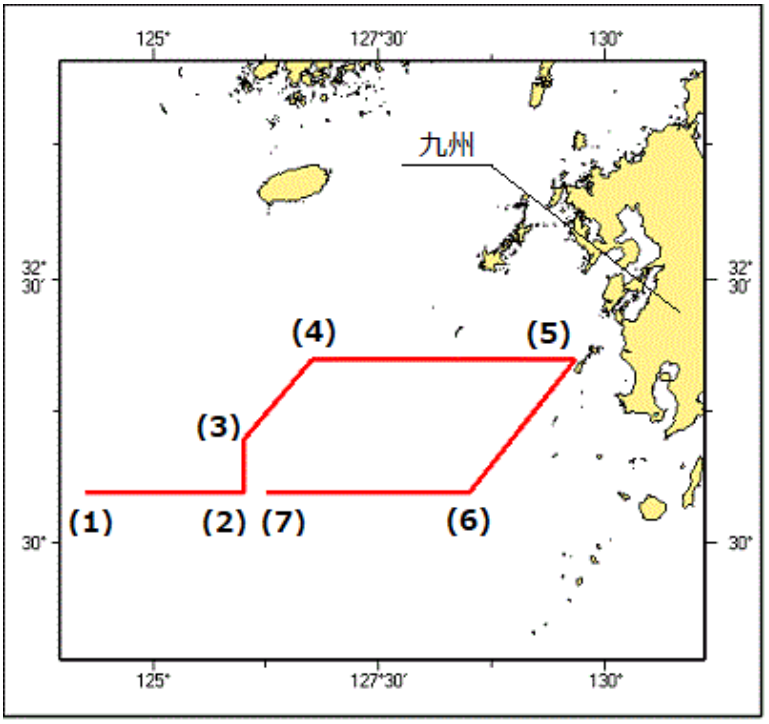
出　所　　国立研究開発法人水産研究・教育機構水産資源研究所