十　管　区　水　路　通　報

第　３９　号

（令和４年９月３０日～令和４年１０月６日　掲載分）

- 第 452項　九州西岸　－　野間岬　　灯台消灯、仮灯設置
- 第 453項　九州南岸　－　鹿児島湾、加治木港　　水路測量
- 第 454項　九州東岸　－　日向灘　　浮魚礁施設灯廃止
- 第 455項　九州東岸　－　日向灘　　射撃訓練
- 第 456項　九州東岸　－　細島港及び付近　　海底波高計等点検作業
- 第 457項　南西諸島　－　徳之島、平土野港　　水路測量
- 第 458項　九州西岸　－　熊本港　　掘下げ作業終了
- 第 459項　九州西岸　－　甑島列島西北西方　　射撃訓練
- 第 460項　九州西岸　－　牛深港付近　　灯浮標交換作業
- 第 461項　九州南岸　－　鹿児島港及び付近　　ヨットレース
- 第 462項　九州南岸　－　鹿児島湾、加治木港　　花火大会
- 第 463項　九州東岸　－　細島港　　潜水作業
- 第 464項　南西諸島　－　屋久島、宮之浦港付近　　ボーリング作業

★４年４５２項 九州西岸　－　野間岬　　灯台消灯、仮灯設置

「薩摩野間岬灯台」(灯台表第1巻、6579)(31-25.0N 130-06.6E)は消灯し、
仮灯が設置されている。
　備　考　　仮灯（単閃白光　毎5秒に1閃光、光達距離3海里）を設置
　海　図　　Ｗ２０７－Ｗ１２２２－ＪＰ１２２２－Ｗ１８０－Ｗ１８２Ａ－Ｗ１００２
　　－Ｗ１０７２－Ｗ２１０－ＦＷ２１０
　出　所　　串木野海上保安部

★４年４５３項 九州南岸　－　鹿児島湾、加治木港　　水路測量

（十管区水路通報4年37号434項削除）
作業船による水路測量が実施されている。
　期　間　　令和4年11月30日まで(内2日間)
　区域１　　5地点を結ぶ線及び陸岸により囲まれる区域
　　(1)　31-43-46N　130-39-59E（岸線上）
　　(2)　31-43-46N　130-40-00E
　　(3)　31-43-43N　130-40-00E
　　(4)　31-43-43N　130-39-57E
　　(5)　31-43-45N　130-39-56E（岸線上）
　区域２　　4地点を結ぶ線及び陸岸により囲まれる区域
　　(6)　31-43-43N　130-39-47E（岸線上）
　　(7)　31-43-43N　130-39-49E
　　(8)　31-43-41N　130-39-49E
　　(9)　31-43-41N　130-39-47E（岸線上）
　備　考　　作業船は「白紅白」のえん尾旗を掲揚
　海　図　　Ｗ１２５５（加治木港）
　出　所　　十本部海洋情報部

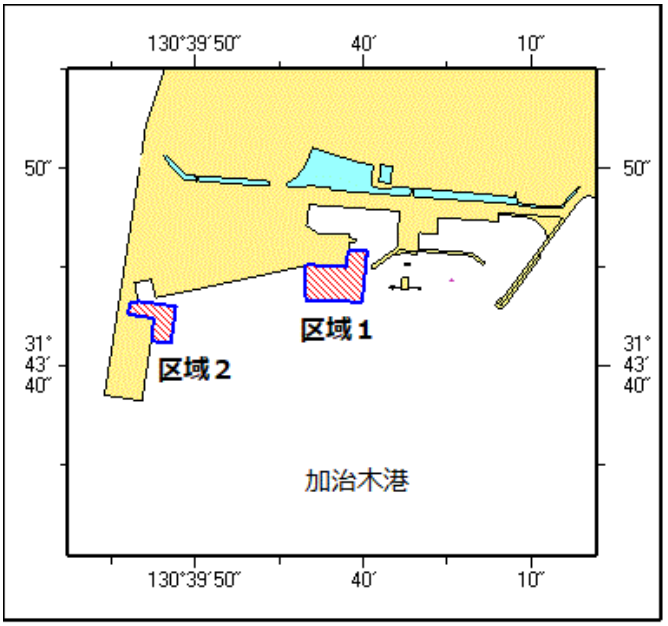

★４年４５４項 九州東岸　－　日向灘　　浮魚礁施設灯廃止

（十管区水路通報3年43号662項、4年32号386項削除）
「門川港東沖浮魚礁施設灯」（灯台表第1巻、6763.2）（32-26.9N　132-06.5E）は廃止された。
　海　図　　Ｗ１２２０－ＪＰ１２２０
　出　所　　宮崎海上保安部

★４年４５５項 九州東岸　－　日向灘　　射撃訓練

巡視船による射撃訓練が実施される。
　期　間　　令和4年10月11日(予備日12日)、0900～1500
　区　域　　31-47.0N　131-56.0E を中心とする半径5海里の円内
　備　考　　訓練中、紅色閃光灯を点灯し、国際信号旗「UY」及び「NE4」旗を掲揚
　海　図　　Ｗ１５７－Ｗ１８０
　出　所　　十本部警備救難部

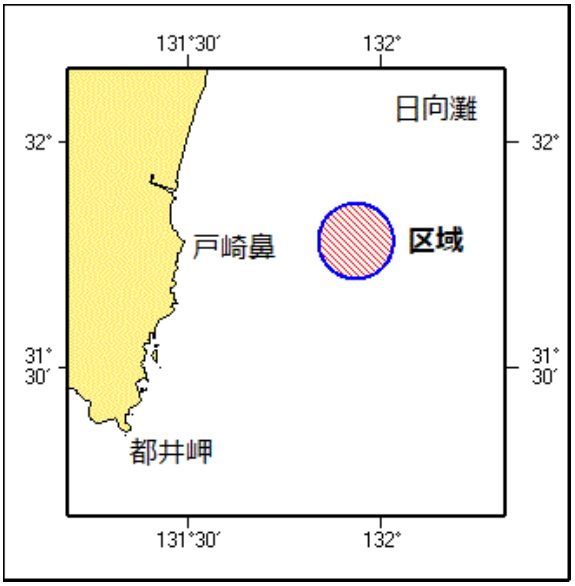

★４年４５６項 九州東岸　－　細島港及び付近　　海底波高計等点検作業

潜水士及び作業船による海底波高計及び海底線の点検作業が実施されている。
期　間　　令和4年12月29日まで（予備日を含む）、日出～日没
区　域　　2地点を結ぶ線上付近
(1)　32-26-36N　131-43-42E
(2)　32-26-39N　131-40-35E(岸線上)
備　考　　潜水作業中、国際信号旗「A」旗を掲揚
付近に警戒船を配置
海　図　　Ｗ１２２３－Ｗ１２２０－ＪＰ１２２０
出　所　　細島港長

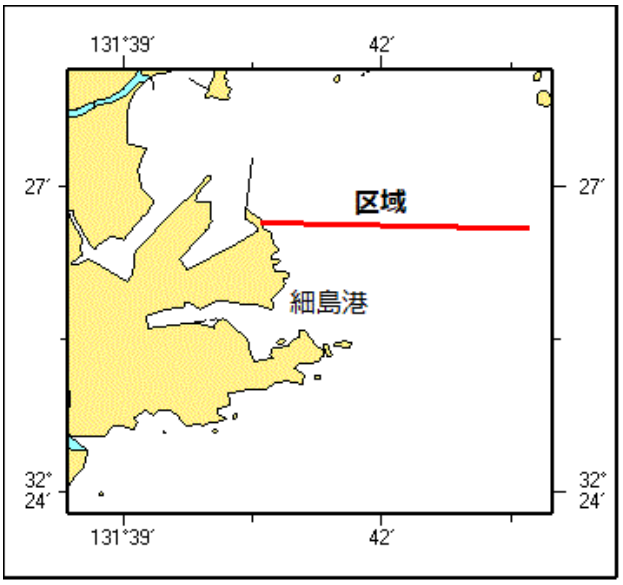

★４年４５７項 南西諸島　－　徳之島、平土野港　　水路測量

作業船による水路測量が実施される。
期　間　　令和4年10月6日、7日
区域１　　2地点を結ぶ線及び陸岸により囲まれる区域
(1)　27-48-43N　128-53-35E（岸線上）
(2)　27-48-42N　128-53-34E（岸線上）
区域２　　4地点を結ぶ線により囲まれる区域
(3)　27-48-44N　128-53-29E
(4)　27-48-42N　128-53-36E
(5)　27-48-38N　128-53-34E
(6)　27-48-40N　128-53-28E
備　考　　作業船は「白紅白」のえん尾旗を掲揚
海　図　　Ｗ１８３（平土野港）
出　所　　十本部海洋情報部

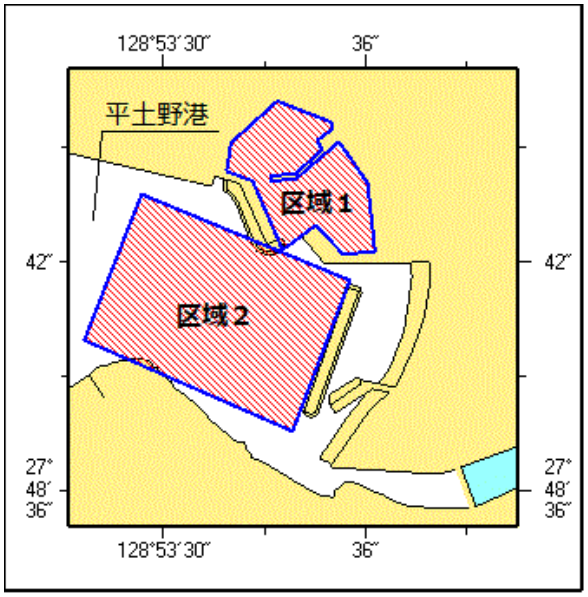

★４年４５８項 九州西岸　－　熊本港　　掘下げ作業終了

（十管区水路通報4年15号188項削除）
掘下げ作業は終了した。
　海　図　　Ｗ１７１
　出　所　　熊本海上保安部

★４年４５９項 九州西岸　－　甑島列島西北西方　　射撃訓練

フォックストロット区域において、自衛艦による水上射撃、対空射撃及び対潜ロケット射撃が実施される。
　期　間　　令和4年10月19日、20日（予備日10月18日、21日～24日）、0800～1700
　区　域　　4地点で囲まれる区域
　　(1)　32-20-12N　128-45-52E
　　(2)　32-20-12N　129-09-52E
　　(3)　31-47-12N　129-09-52E
　　(4)　31-47-12N　128-45-52E
　備　考　　訓練実施中、実施艦に「B」旗が掲揚される
　海　図　　Ｗ２１３－ＪＰ２１３－Ｗ１８７－ＪＰ１８７－Ｗ１８０－Ｗ４３７
　出　所　　防衛省海上幕僚監部

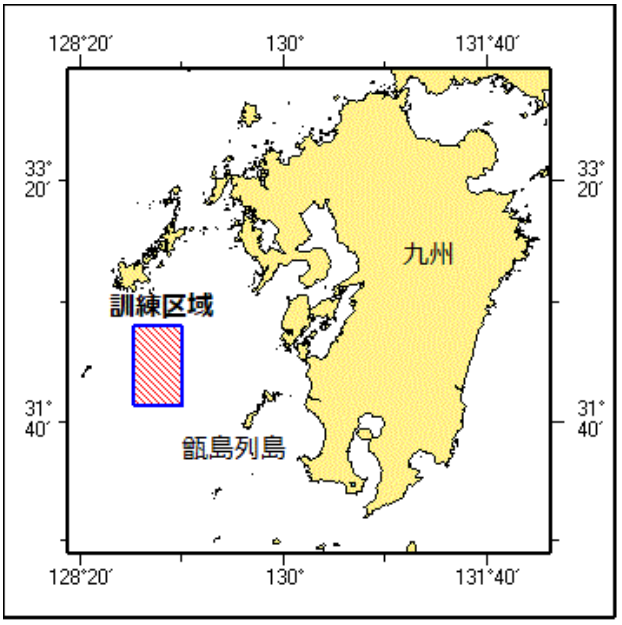

★４年４６０項 九州西岸　－　牛深港付近　　灯浮標交換作業

潜水士及び作業船による灯浮標交換作業が実施される。
期　間　　令和4年10月15日～11月27日（予備日を含む）、日出～日没
位　置　　2地点
(1)　32-11.3N　130-02.6E（印度瀬南灯浮標、灯台表第１巻、6486）
(2)　32-10.9N　130-00.2E（芋瀬灯浮標、灯台表第１巻、6477）
備　考　　潜水作業中、国際信号旗「A」旗を掲揚
付近に警戒船を配置
海　図　　Ｗ１２４１－Ｗ１７８－Ｗ２００－Ｗ２０６
出　所　　天草海上保安署

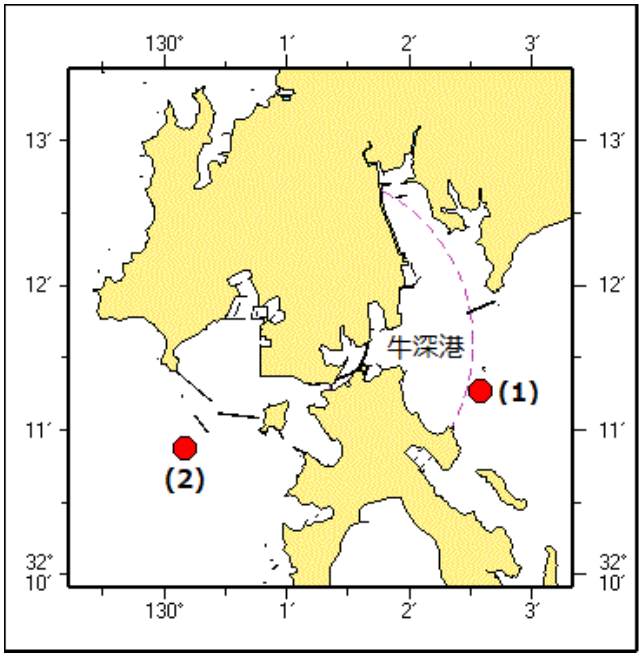

★４年４６１項 九州南岸　－　鹿児島港及び付近　　ヨットレース

ヨットレースが実施される。
期間１　　令和4年10月8日～10日
区域１　　31-27-11N　130-31-56E を中心とする半径900mの円内
期間２　　令和4年10月10日
区域２　　5地点を結ぶ線上付近
(1)　31-27-17N　130-31-49E
(2)　31-32-48N　130-36-47E
(3)　31-32-48N　130-37-04E
(4)　31-32-36N　130-37-08E
(5)　31-27-03N　130-32-06E
備　考　　付近に警戒船を配置
海　図　　Ｗ２１４Ａ－ＪＰ２１４Ａ－Ｗ２１４Ｂ－ＪＰ２１４Ｂ－Ｗ２２１－ＪＰ２２１
出　所　　鹿児島港長

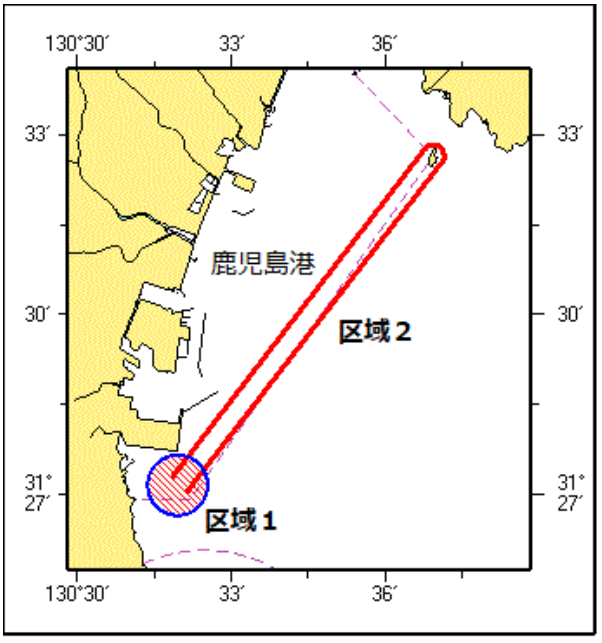

★４年４６２項 九州南岸　－　鹿児島湾、加治木港　　花火大会

花火大会が実施される。
期　間　　令和4年10月9日(予備日10日～令和5年3月31日)、1930～2130
区域１　　31-43-35N 130-39-58E を中心とする半径250mの円内
区域２　　31-43-39N 130-39-45E を中心とする半径210mの円内
備　考　　付近に警戒船を配置
海　図　　Ｗ１２５５－Ｗ２２１－ＪＰ２２１
出　所　　鹿児島海上保安部

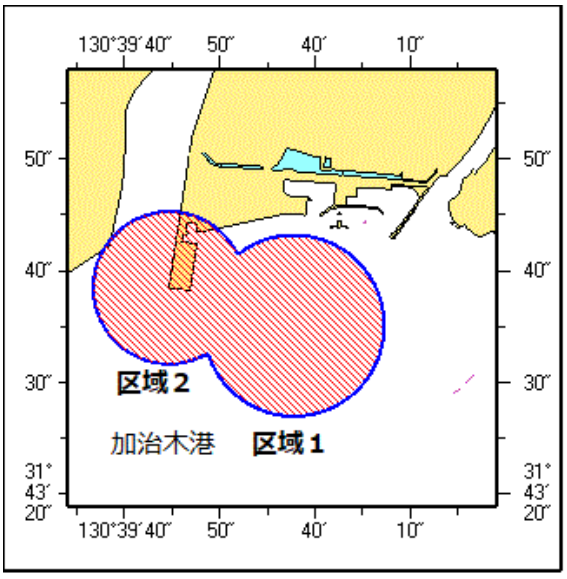

★４年４６３項 九州東岸　－　細島港　　潜水作業

潜水作業が実施される。
期　間　　令和4年10月11日～令和5年2月2日、日出～日没
位　置　　2地点付近
　　(1)　32-26-29N　131-39-53E
　　(2)　32-26-22N　131-39-09E
備　考　　潜水作業中、国際信号旗「A」旗を掲揚
海　図　　Ｗ１２２３
出　所　　細島港長

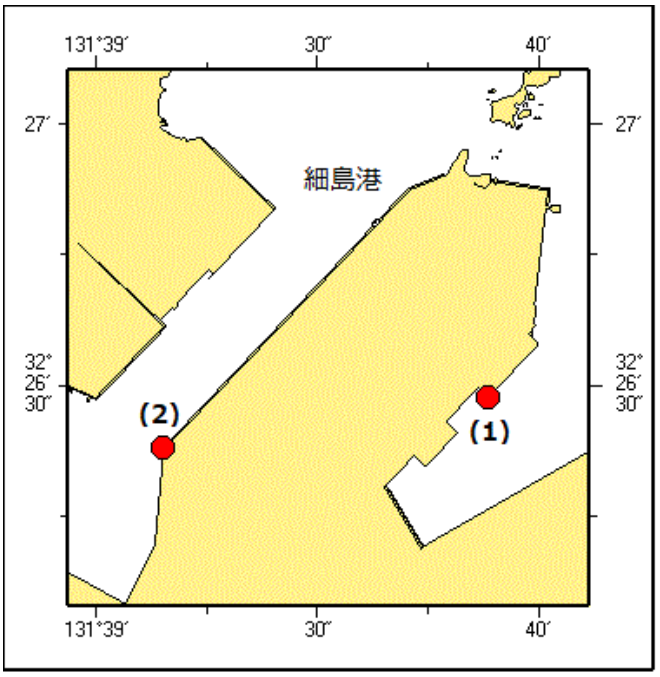

★４年４６４項 南西諸島　－　屋久島、宮之浦港付近　　ボーリング作業
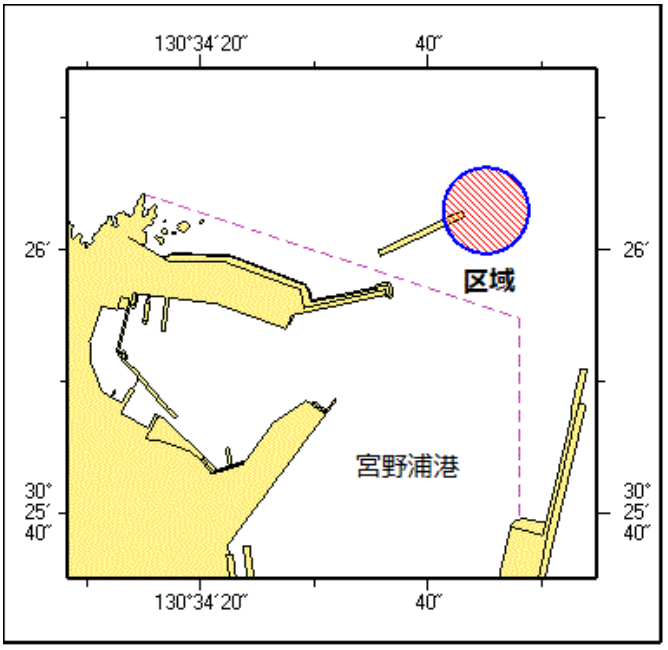
ボーリング作業が実施される。
期　間　　令和4年10月12日～令和5年1月30日（内30日間程度）
位　置　　30-26-03N　130-34-45E を中心とする半径100mの円内
備　考　　やぐらの四隅に白色点滅灯を設置
海　図　　Ｗ２１６（宮之浦港）
出　所　　種子島海上保安署