十　管　区　水　路　通　報

第　４２　号

（令和４年１０月２１日～令和４年１０月２７日　掲載分）

- 第 492項　南西諸島　－　奄美大島、大島海峡西部　　海上行事
- 第 493項　九州西岸　－　甑島列島、下甑島付近　　浅所存在
- 第 494項　九州南岸　－　鹿児島湾北部　　水中試験
- 第 495項　南西諸島　－　奄美大島、笠利埼北北東方　　海洋調査
- 第 496項　九州南岸　－　佐多岬西方　　射撃訓練
- 第 497項　九州南岸　－　鹿児島港、本港区　　灯消灯
- 第 498項　九州東岸　－　志布志湾、内之浦港　　花火大会
- 第 499項　九州東岸　－　油津港付近　　ヨットレース
- 第 500項　九州東岸　－　日向灘　　海洋調査
- 第 501項　九州東岸　－　宮崎港　　防砂堤設置作業
- 第 502項　九州東岸　－　土々呂港　　ボーリング作業
- 第 503項　南西諸島　－　種子島、西之表港　　深浅測量
- 第 504項　南西諸島　－　大隅群島、口永良部島　　掘下げ作業

★４年４９２項 南西諸島　－　奄美大島、大島海峡西部　　海上行事

いかだによる海上行事が実施されている。
　期　間　　令和4年10月25日まで、11月2日～13日（予備日を含む）、昼夜間
　区　域　　28-11-36N　129-13-30E を中心とする半径3海里の円内
　備　考　　付近に警戒船を配置
　海　図　　Ｗ２３０－Ｗ２２５
　出　所　　古仁屋海上保安署

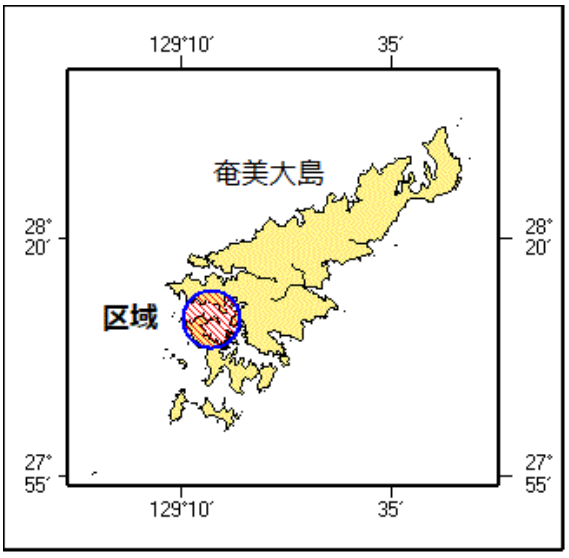

★４年４９３項 九州西岸　－　甑島列島、下甑島付近　　浅所存在

下記位置に浅所が存在する。
　位　置　　3地点
　　(1)　31-40-09.7N　129-40-38.8E（水深約8.3m）
　　(2)　31-37-15.3N　129-41-01.9E（水深約18.5m）
　　(3)　31-37-06.7N　129-41-31.9E（水深約9.8m）

海　図　　Ｗ２０７
出　所　　十本部海洋情報部

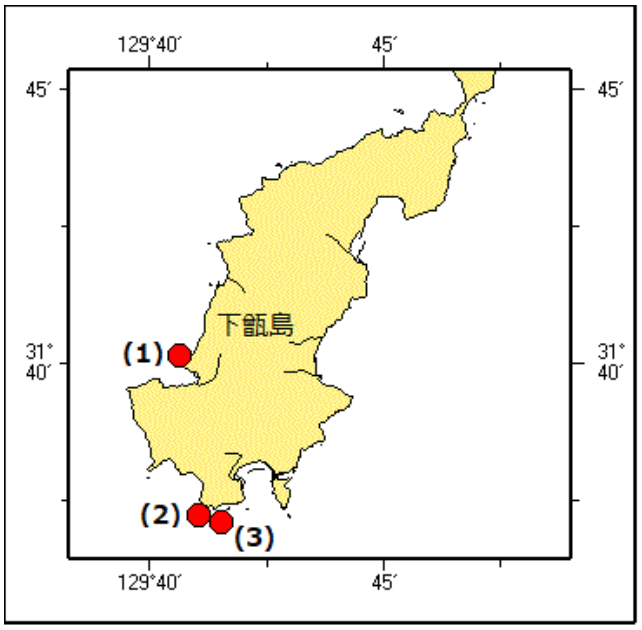

★４年４９４項 九州南岸　－　鹿児島湾北部　　水中試験

海上自衛隊による水中試験が実施される。
期　間　　令和4年10月28日～30日、11月1日～6日、29日、30日、日出～日没、11月7日～11日、昼夜間
区　域　　4地点で囲まれる区域
(1)　31-41-28N　130-47-34E
(2)　31-40-47N　130-48-33E
(3)　31-36-31N　130-44-26E
(4)　31-37-47N　130-44-00E
備　考　　付近に警戒船を配置
海　図　　Ｗ２２１－ＪＰ２２１－Ｗ１２２１－ＪＰ１２２１
出　所　　海上自衛隊佐世保地方総監部

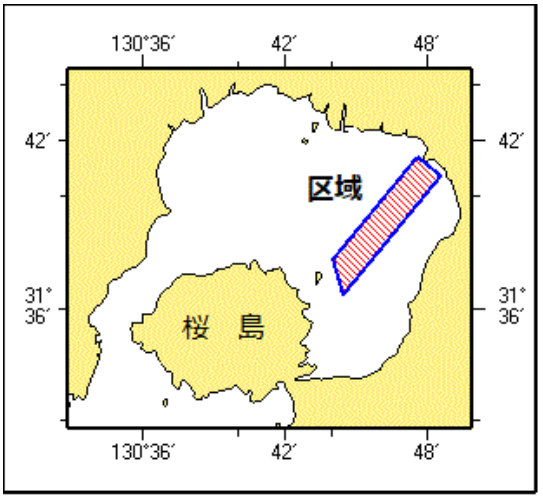

★４年４９５項 南西諸島　－　奄美大島、笠利埼北北東方　　海洋調査

自律型海洋観測装置(長さ約3m)による海洋調査が実施されている。
期　間　　令和5年1月31日まで
区　域　　28-47-30N　129-50-00Eを中心とする半径5海里の円内
備　考　　観測装置は無人で移動する
観測装置は灯、赤旗及びリフレクターで表示
観測装置は台風等により区域を離脱することがある
観測装置の現在位置は下記URLで確認できる
https://www1.kaiho.mlit.go.jp/KAN10/kaisyo/AOV/aov_index.html
海　図　　Ｗ２３１－Ｗ１８２Ａ－Ｗ１００２
出　所　　十本部海洋情報部

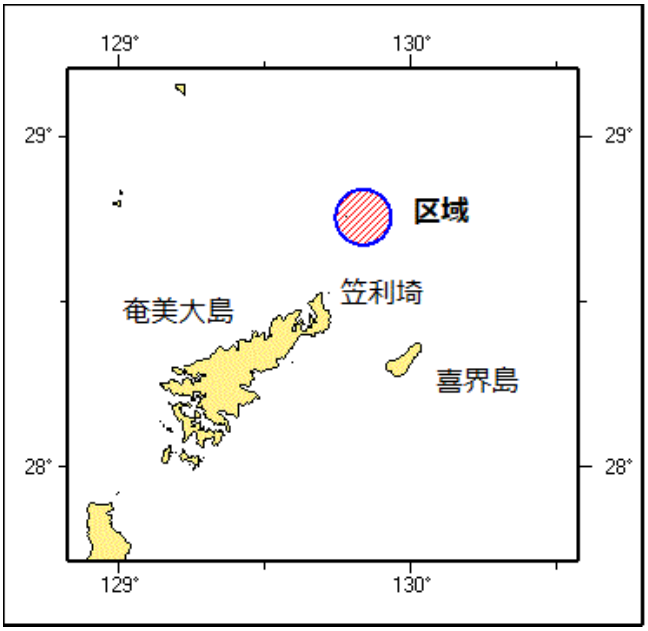

★４年４９６項 九州南岸　－　佐多岬西方　　射撃訓練

巡視船による射撃訓練が実施される。
期　間　　令和4年11月3日、0930～1800（予備日4日、5日、0730～1400）
区　域　　31-01N　130-19Eを中心とする半径5海里の円内
備　考　　訓練中、紅色閃光灯を点灯し、国際信号旗「UY」及び「NE4」旗を掲揚
海　図　　Ｗ２２１－ＪＰ２２１－Ｗ１２２２－ＪＰ１２２２－Ｗ１８０－Ｗ１８２Ａ
出　所　　十本部警備救難部

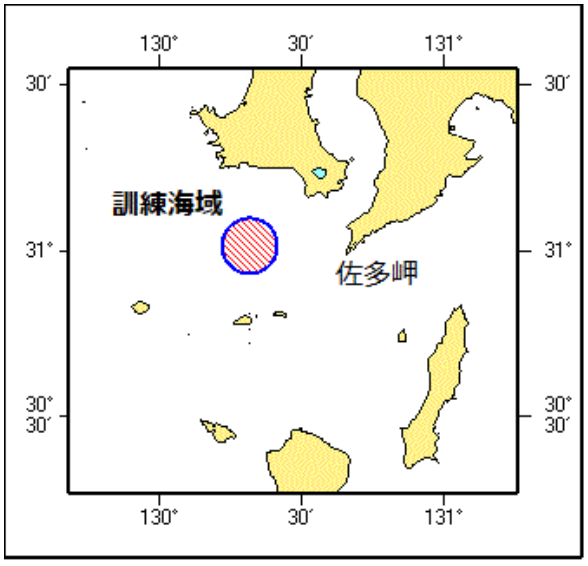

★４年４９７項 九州南岸　－　鹿児島港、本港区　　灯消灯

下記位置の赤色灯は消灯している。
位　置　　31-35-07N　130-34-18E
海　図　　Ｗ２１４Ａ－ＪＰ２１４Ａ
出　所　　鹿児島港長

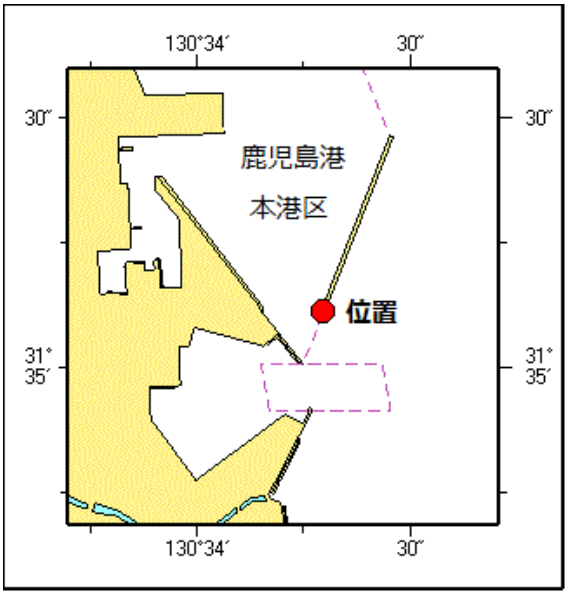

★４年４９８項 九州東岸　－　志布志湾、内之浦港　　花火大会

花火大会が実施される。
期　間　　令和4年11月12日、2000～2020
区　域　　31-16-44N　131-04-58Eを中心とする半径240mの円内
備　考　　付近に警戒船を配置
海　図　　Ｗ１８５
出　所　　志布志海上保安署

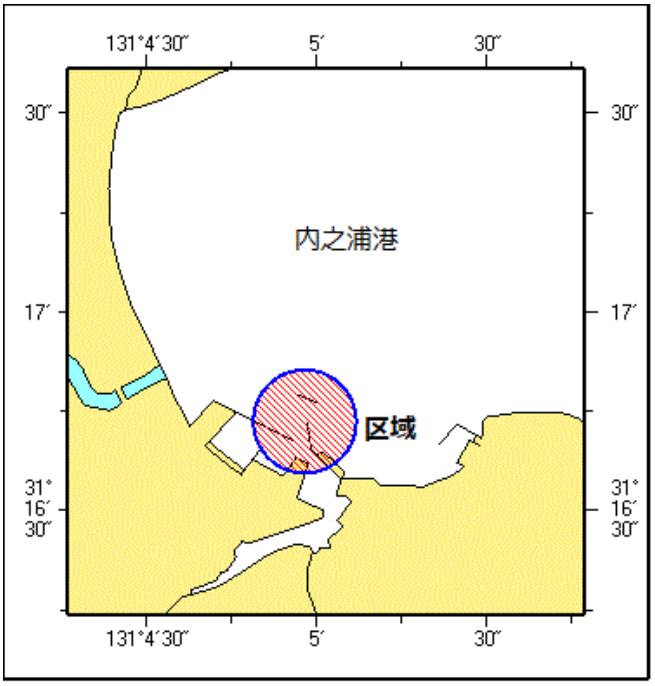

★４年４９９項 九州東岸　－　油津港付近　　ヨットレース

ヨットレースが実施される。
期　間　　令和4年11月5日、0800～1700
　　6日、0800～1500
区　域　　31-33-04N　131-23-44E　を中心とする半径600mの円内
備　考　　参加艇　6艇
海　図　　Ｗ１８１（油津港及外浦港）－Ｗ１２２１－ＪＰ１２２１
出　所　　宮崎海上保安部

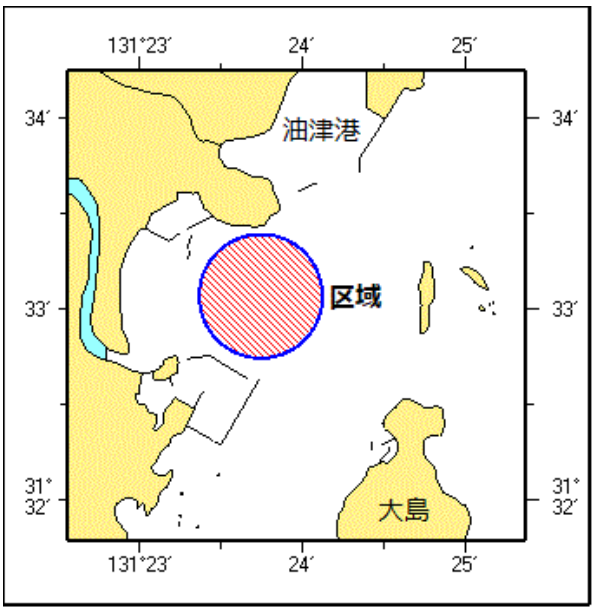

★４年５００項 九州東岸　－　日向灘　　海洋調査

作業船「新日丸」(697トン)による海洋調査が実施される。
期　間　　令和4年11月5日～11月11日（予備日12日～14日）
位　置　　31-49.3N　132-00.3E　付近
備　考　　無人潜水探査機(ROV)を使用
　　採泥作業を伴う
海　図　　Ｗ１２２０－ＪＰ１２２０－Ｗ１５７－Ｗ１０７２－Ｗ２１０－ＦＷ２１０
出　所　　十本部交通部

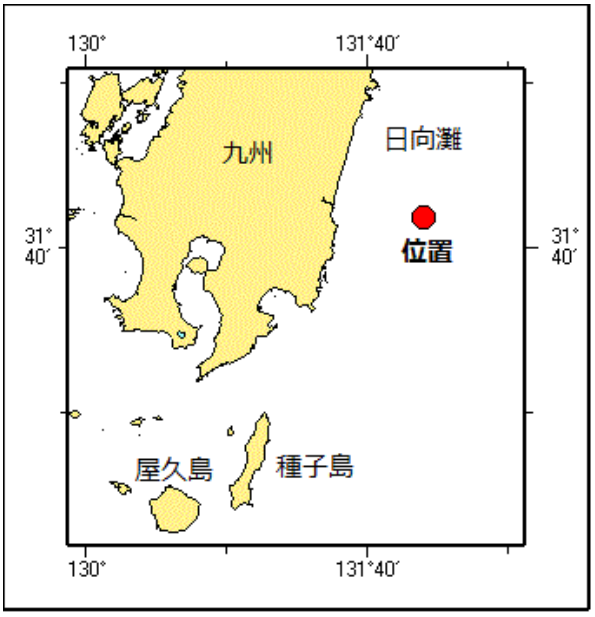

★４年５０１項 九州東岸　－　宮崎港　　防砂堤設置作業

潜水士及び起重機船による防砂堤設置作業が実施される。
期　間　　令和4年10月28日～令和5年3月20日、日出～日没
区　域　　4地点により囲まれる区域
　　(1)　31-56-02N　131-28-22E
　　(2)　31-56-00N　131-28-32E
　　(3)　31-55-54N　131-28-30E
　　(4)　31-55-55N　131-28-21E
備　考　　潜水作業中、国際信号旗「A」旗を掲揚
　　付近に警戒船を配置
海　図　　Ｗ１２７２

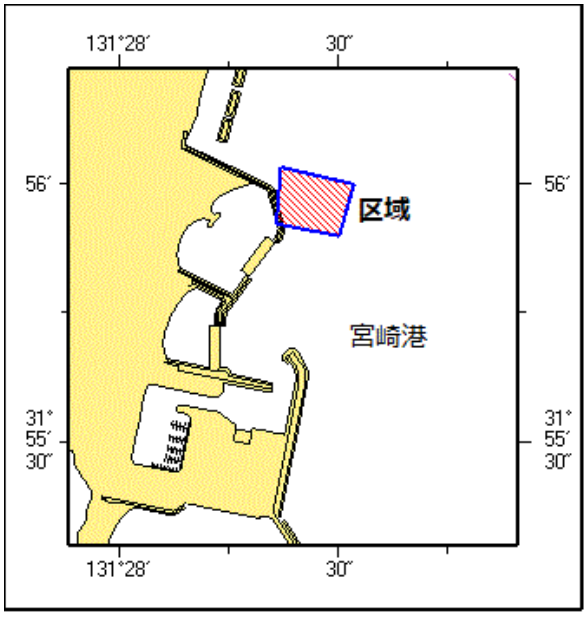

★４年５０２項 九州東岸　－　土々呂港　　ボーリング作業

ボーリング作業が実施される。
期　間　　令和4年11月7日～令和5年2月4日（内50日間）
位　置　　32-30-49N　131-41-13E　付近
備　考　　やぐらに白色点滅灯を設置
海　図　　Ｗ１９１Ｂ（土々呂港及付近）
出　所　　日向海上保安署

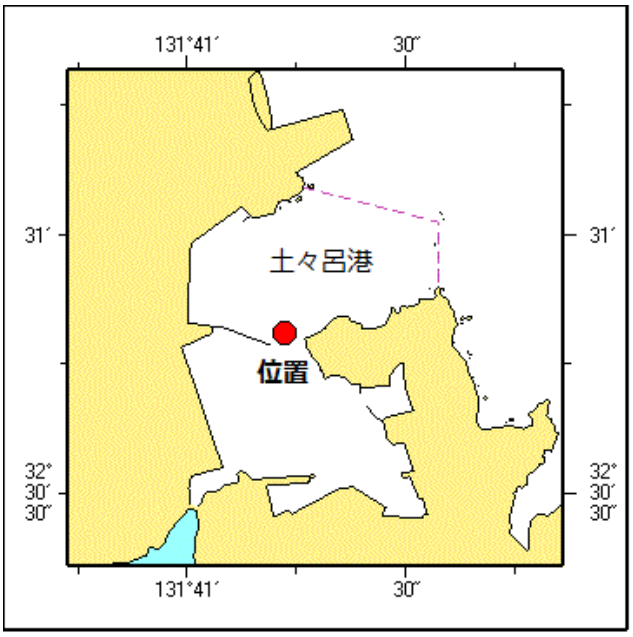

★４年５０３項 南西諸島　－　種子島、西之表港　　深浅測量

作業船による深浅測量が実施される。
期　間　　令和4年11月10日～20日（予備日を含む）、日出～日没
区域１　　8地点により囲まれる区域
(1)　30-44-27N　130-59-15E
(2)　30-44-25N　130-59-16E
(3)　30-44-23N　130-59-11E
(4)　30-44-13N　130-59-11E
(5)　30-44-22N　130-59-08E
(6)　30-44-22N　130-59-06E
(7)　30-44-25N　130-59-07E
(8)　30-44-25N　130-59-09E
区域２　　8地点により囲まれる区域
(9)　30-43-53N　130-58-58E

(10) 30-43-53N　130-59-02E
(11) 30-43-45N　130-59-01E
(12) 30-43-44N　130-59-08E
(13) 30-43-38N　130-59-07E
(14) 30-43-38N　130-59-06E
(15) 30-43-37N　130-59-04E
(16) 30-43-38N　130-58-56E
海　図　　Ｗ１２７３
出　所　　種子島海上保安署

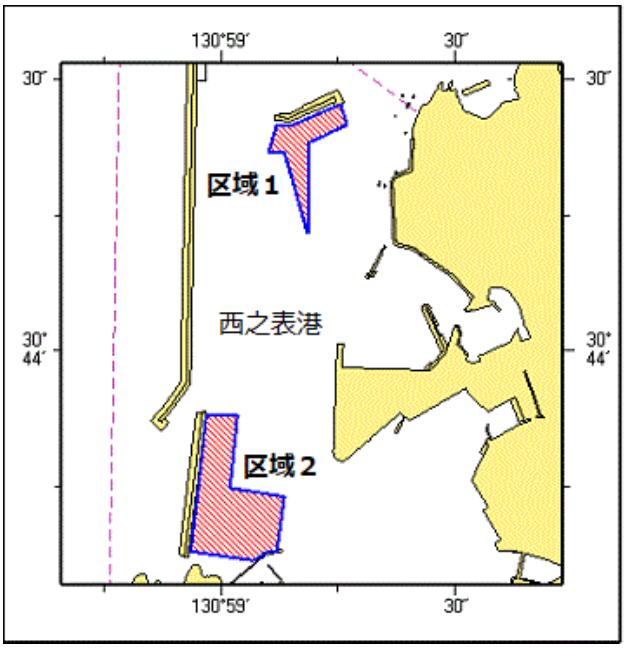

★４年５０４項 南西諸島　－　大隅群島、口永良部島　　掘下げ作業
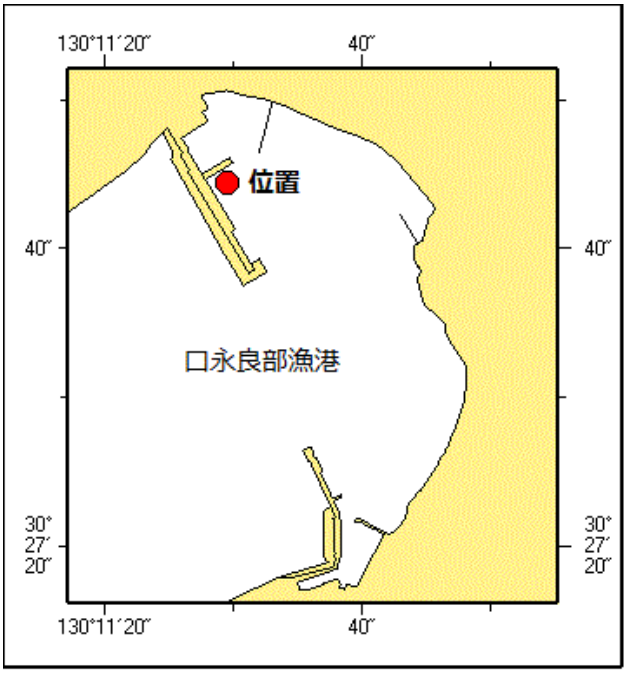
作業船による掘下げ作業が実施される。
期　間　　令和4年11月7日～令和5年3月24日
位　置　　30-27-44N　130-11-30E　付近
海　図　　Ｗ２１６（口永良部湾）
出　所　　十本部海洋情報部