十　管　区　水　路　通　報

第　４４　号

（令和４年１１月３日～令和４年１１月１０日　掲載分）

- 第 517項　南西諸島　－　種子島　　ロケット地上試験に伴う海上警戒区域設定
- 第 518項　南西諸島　－　草垣群島　　船舶気象通報等復旧
- 第 519項　九州南岸　－　佐多岬西方　　射撃訓練
- 第 520項　九州西岸　－　島原湾　　海洋調査
- 第 521項　九州南岸　－　佐多岬西方　　照明弾発射訓練
- 第 522項　九州南岸　－　鹿児島港、外港　　橋脚築造工事
- 第 523項　九州南岸　－　鹿児島湾及び付近　　環境調査
- 第 524項　九州東岸　－　細島港　　防災訓練
- 第 525項　九州東岸　－　細島港南方　　海上訓練
- 第 526項　南西諸島　－　奄美大島、大島海峡西部　　海上行事
- 第 527項　南西諸島　－　奄美大島　　観測装置投入及び揚収作業

★４年５１７項 南西諸島　－　種子島　　ロケット地上試験に伴う海上警戒区域設定

ロケット地上試験に伴う海上警戒区域が設定される。
期　間　　令和4年11月6日2230～8日0530
区　域　　30-24-03N　130-58-32Eを中心とする半径2.1kmの円内
備　考　　付近に警戒船を配置
海　図　　Ｗ１２２１－ＪＰ１２２１
出　所　　宇宙航空研究開発機構

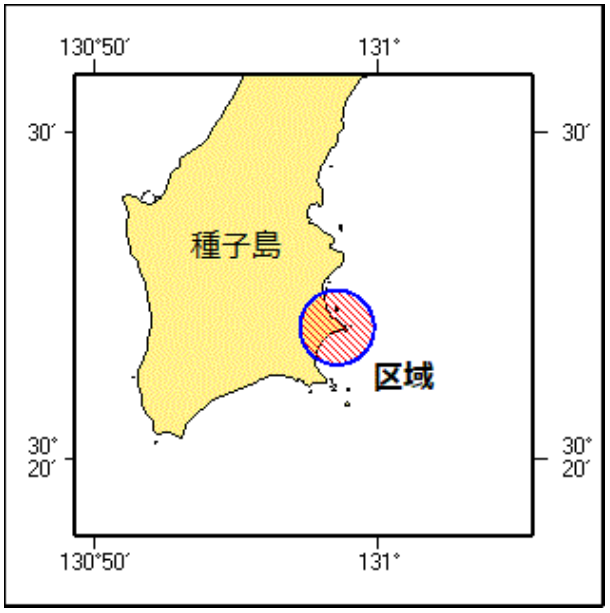

★４年５１８項 南西諸島　－　草垣群島　　船舶気象通報等復旧

（十管区水路通報4年34号403項削除）
下記の船舶気象通報等が復旧した。
　復旧内容　　草垣島灯台の風向及び風速情報
　復旧機関　　第十管区海上保安本部及び串木野海上保安部（電話、インターネットホームページ）
　　鹿児島船舶通航信号所（船舶自動識別装置（AIS））
　海　　図　　Ｗ２１１－Ｗ１２２２－ＪＰ１２２２
　出　　所　　十本部交通部

★４年５１９項 九州南岸　－　佐多岬西方　　射撃訓練

巡視船による射撃訓練が実施される。
　期　間　　令和4年11月16日、17日（予備日18日）、0800～2300
　区　域　　31-01N　130-19Eを中心とする半径5海里の円内
　備　考　　訓練中、紅色閃光灯を点灯し、国際信号旗「UY」及び「NE4」旗を掲揚
　海　図　　Ｗ２２１－ＪＰ２２１－Ｗ１２２２－ＪＰ１２２２－Ｗ１８０－Ｗ１８２Ａ
　出　所　　十本部警備救難部

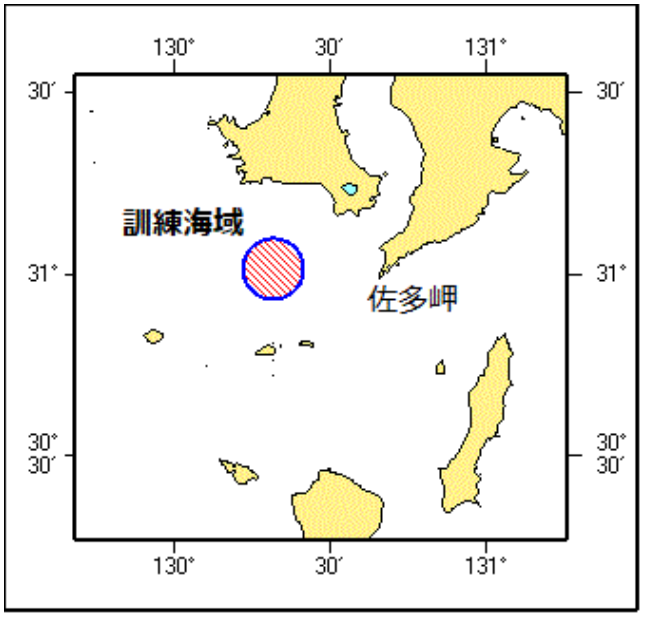

★４年５２０項 九州西岸　－　島原湾　　海洋調査

作業船による海洋調査が実施される。
　期　間　　令和4年11月14日～18日（予備日19日～23日）、日出～日没
　区　域　　5地点により囲まれる区域
　　(1)　32-43-40N　130-27-47E
　　(2)　32-40-06N　130-29-18E
　　(3)　32-38-51N　130-29-11E
　　(4)　32-32-50N　130-21-08E
　　(5)　32-35-50N　130-17-54E
　備　考　　作業船は、調査機器を取付けたケーブル（長さ約150ｍ）を曳航する
　　付近に警戒船を配置
　海　図　　Ｗ１６９
　出　所　　熊本海上保安部

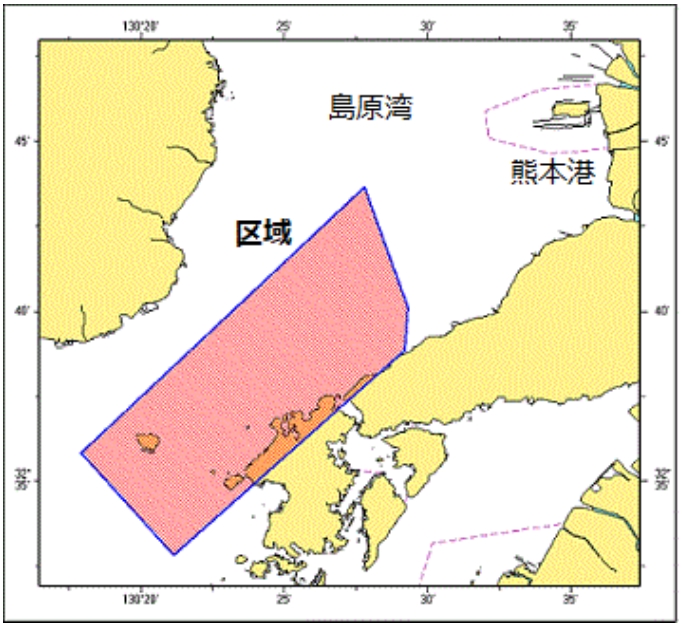

★４年５２１項 九州南岸　－　佐多岬西方　　照明弾発射訓練

巡視船による照明弾発射訓練が実施される。
期　間　　令和4年11月20日、1000～1130
区　域　　31-01N　130-19E を中心とする半径5海里の円内
備　考　　訓練中、国際信号旗「UY」旗を掲揚
海　図　　Ｗ２２１－ＪＰ２２１－Ｗ１２２２－ＪＰ１２２２－Ｗ１８０－Ｗ１８２Ａ
出　所　　鹿児島海上保安部

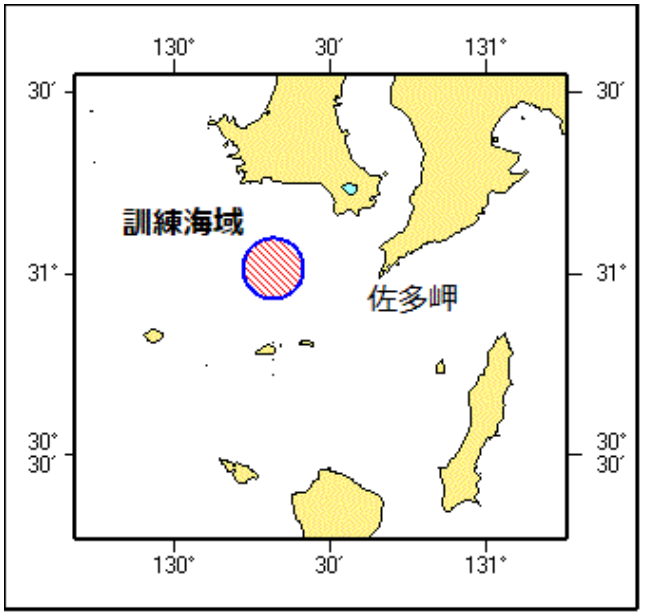

★４年５２２項 九州南岸　－　鹿児島港、外港　　橋脚築造工事

(十管区水路通報3年13号240項関連)
潜水士及び起重機船による橋脚築造工事が実施されている。
期　間　　令和5年3月10日まで
区　域　　2地点付近
(1)　31-32-43N　130-33-18E
(2)　31-32-42N　130-33-12E
備　考　　潜水作業中、国際信号旗「A」旗を掲揚
潜水作業中、付近に警戒船を配置
海　図　　Ｗ２１４Ａ－ＪＰ２１４Ａ－Ｗ２１４Ｂ－ＪＰ２１４Ｂ
出　所　　鹿児島港長

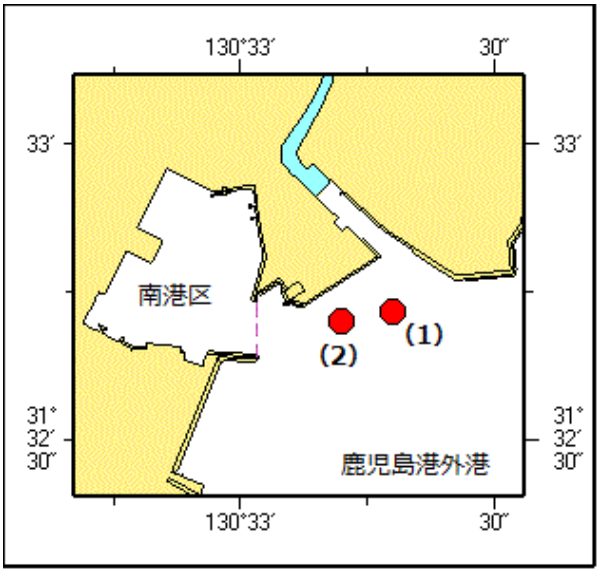

★４年５２３項 九州南岸　－　鹿児島湾及び付近　　環境調査

測量船「海洋」(550トン)による環境調査が実施される。
期　間　　令和4年11月23日～12月3日
位　置　　3地点
(1)　31-39-18N　130-44-42E
(2)　31-23-18N　130-38-42E
(3)　30-55-00N　130-30-00E
海　図　　Ｗ２２１－ＪＰ２２１
出　所　　海上保安庁海洋情報部

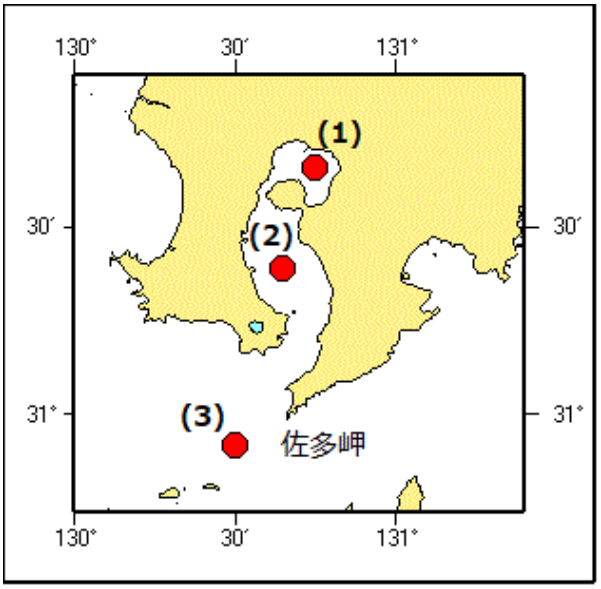

★４年５２４項 九州東岸　－　細島港　　防災訓練

防災訓練が実施される。
期　間　　令和4年11月17日、1300～1500（予備日28日、0930～1130）
区　域　　32-26-30N　131-38-55E を中心とする半径150mの円内
海　図　　Ｗ１２２３
出　所　　細島港長

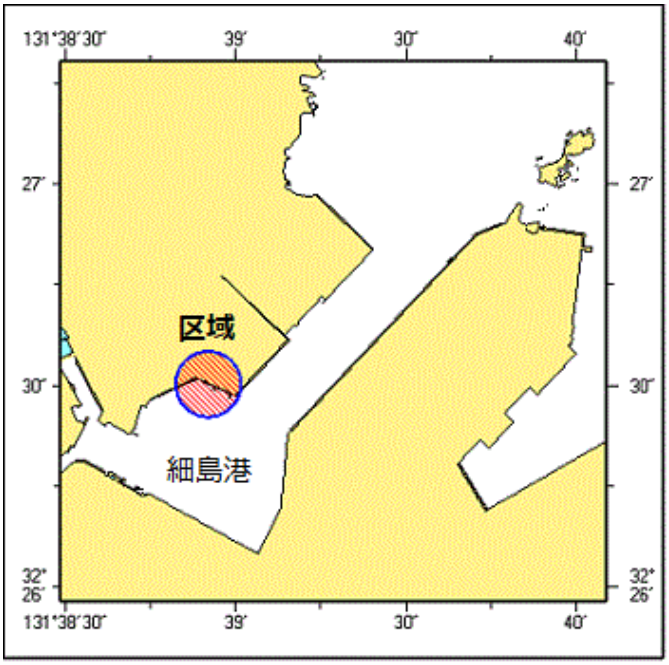

★４年５２５項 九州東岸　－　細島港南方　　海上訓練

LCAC（エアクッション艇）による海上訓練が実施される。
期　間　　令和4年11月22日～24日、27日、0800～2100
区　域　　4地点により囲まれる区域
(1)　32-24.4N　131-38.6E
(2)　32-24.0N　131-39.6E
(3)　32-23.2N　131-39.3E
(4)　32-23.7N　131-38.3E
海　図　　Ｗ１２２０－ＪＰ１２２０
出　所　　日向海上保安署

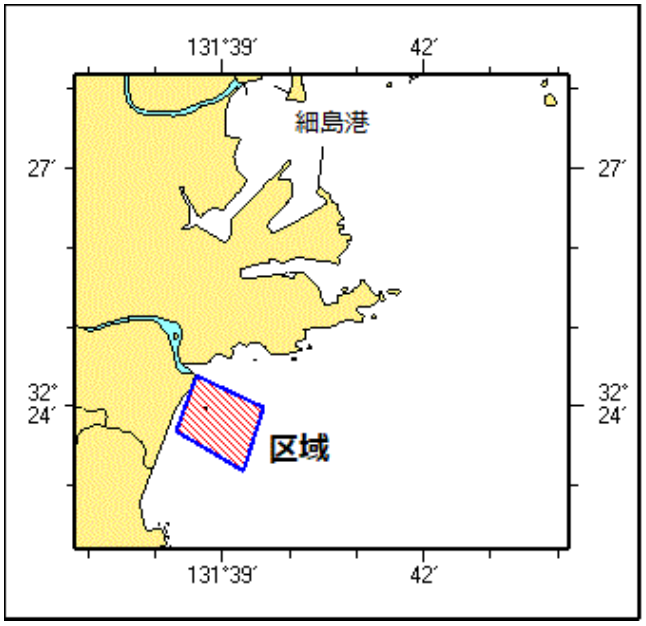

★４年５２６項 南西諸島　－　奄美大島、大島海峡西部　　海上行事

いかだによる海上行事が実施される。
期　間　　令和4年11月12日～16日（予備日を含む）、昼夜間
区　域　　28-11-36N　129-13-30E を中心とする半径3海里の円内
備　考　　付近に警戒船を配置
海　図　　Ｗ２３０－Ｗ２２５
出　所　　古仁屋海上保安署

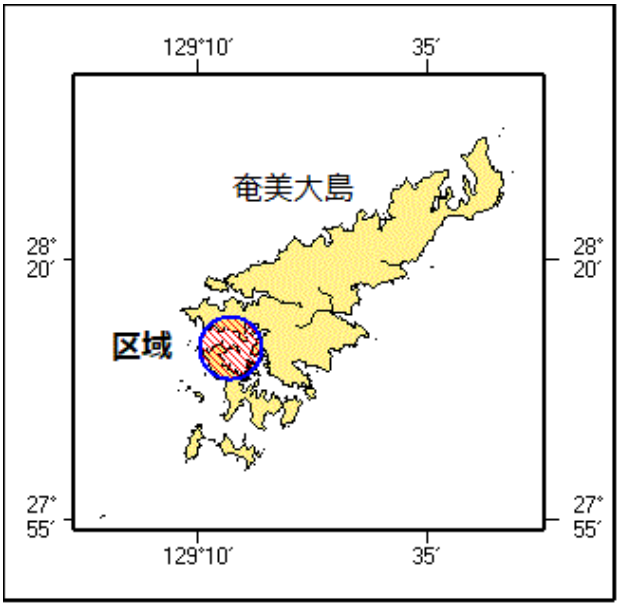

★４年５２７項 南西諸島　－　奄美大島　　観測装置投入及び揚収作業

(十管区水路通報4年42号495項関連)
作業船による自律型海洋観測装置(長さ約3m)の投入及び揚収作業が実施される。
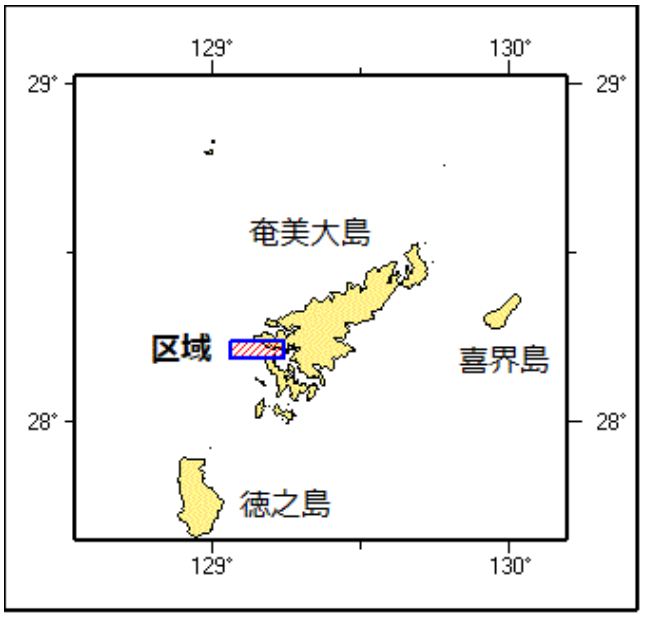
期　間　　令和4年11月14日～17日（予備日を含む）、日出～日没
区　域　　4地点により囲まれる海面
　　(1)　28-14-37N　129-03-30E
　　(2)　28-14-37N　129-14-31E
　　(3)　28-11-23N　129-14-31E
　　(4)　28-11-23N　129-03-30E
備　考　　観測装置は無人で移動する
　　観測装置は灯、赤旗及びリフレクターで表示
　　観測装置は荒天等の理由により区域を離脱することがある
　　観測装置の現在位置は下記URLで確認できる
　　https://www1.kaiho.mlit.go.jp/KAN10/kaisyo/AOV/aov_index.html
海　図　　Ｗ２４６－Ｗ２３０－Ｗ２２５－Ｗ１８２Ａ－Ｗ１８２Ｂ－Ｗ４３７
出　所　　十本部海洋情報部